土砂災害警戒区域等の指定の公示に係る図書（その1）

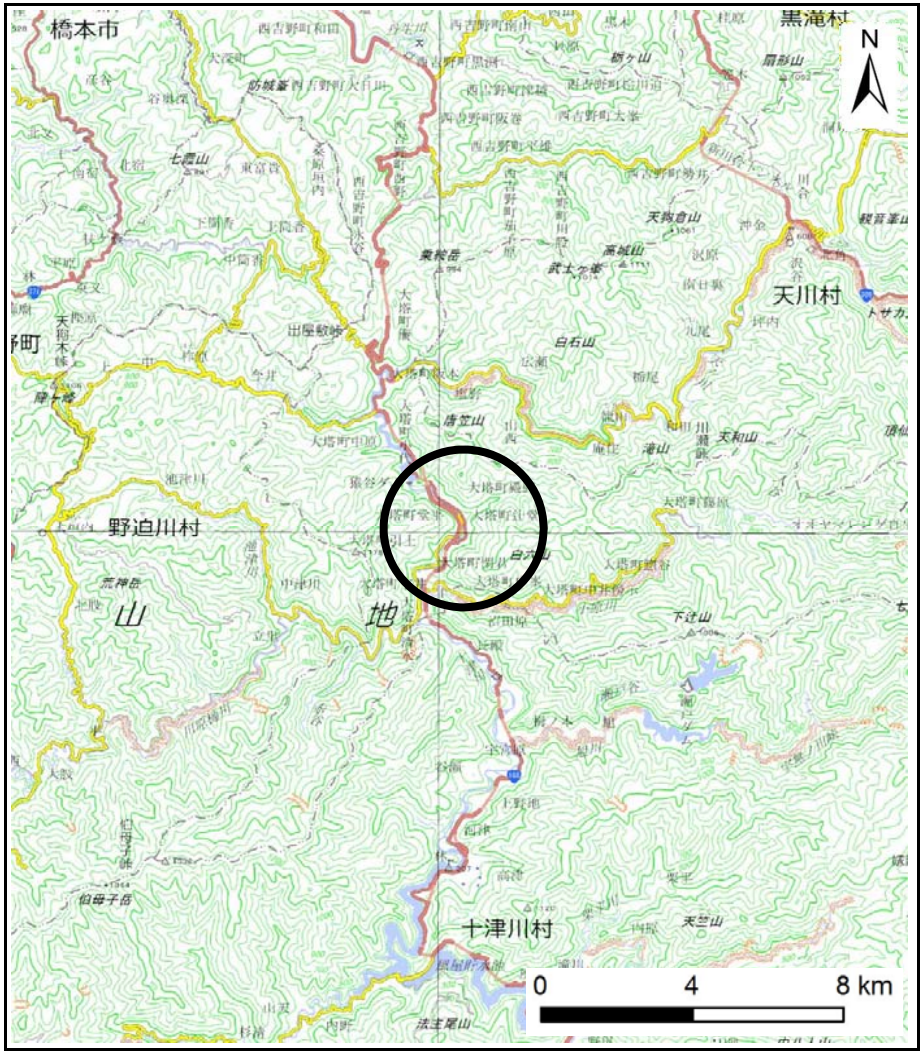

（1/200,000）

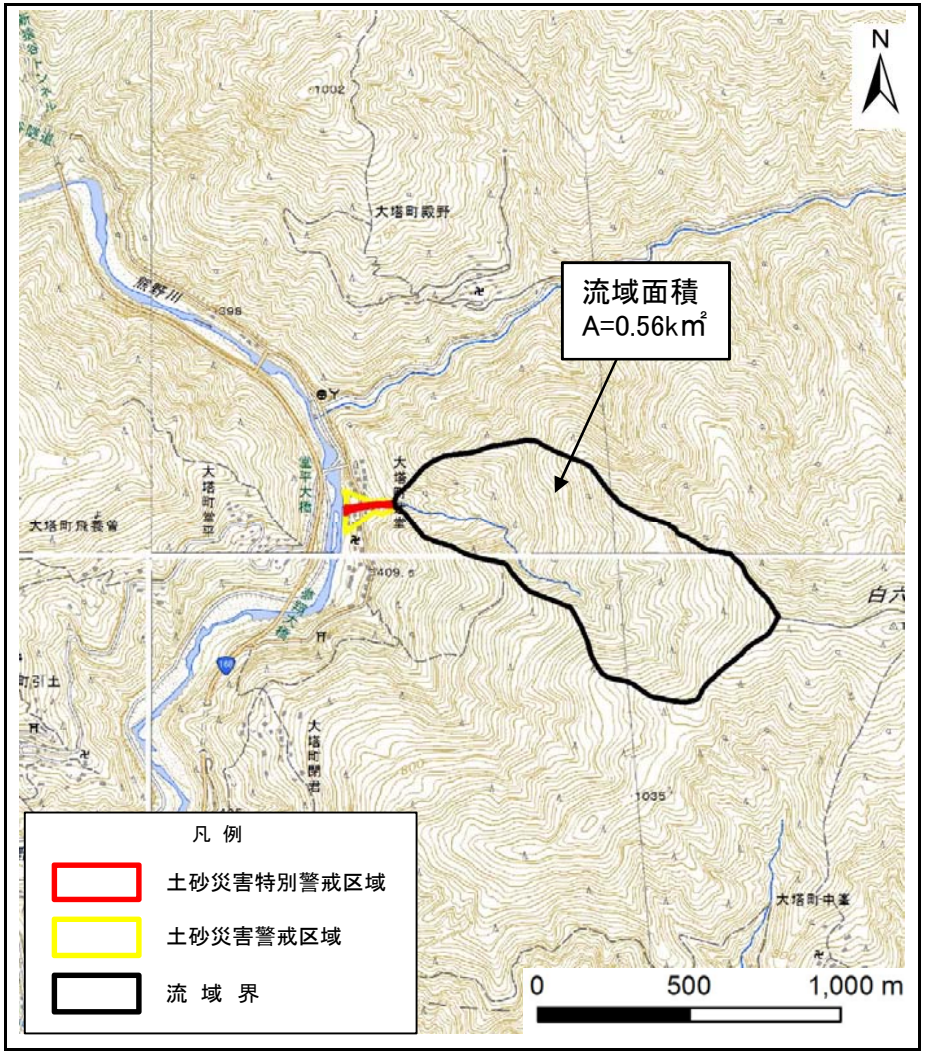

（1/25,000）

様式－1（土） 土砂災害警戒区域・土砂災害特別警戒区域 位置図	自然現象の種類	土石流
	区域番号	五條-大塔町辻堂-001-土-Y・R
	区域名称	五條市大塔町辻堂（001）土石流警戒区域・特別警戒区域
	所在地	五條市大塔町辻堂

この地図は、国土地理院長の承認を得て、同院発行の電子地形図25000及び電子地形図20万を複製したものである。（承認番号　平30情複、第1659号）

土砂災害警戒区域等の指定の公示に係る図書（参考）

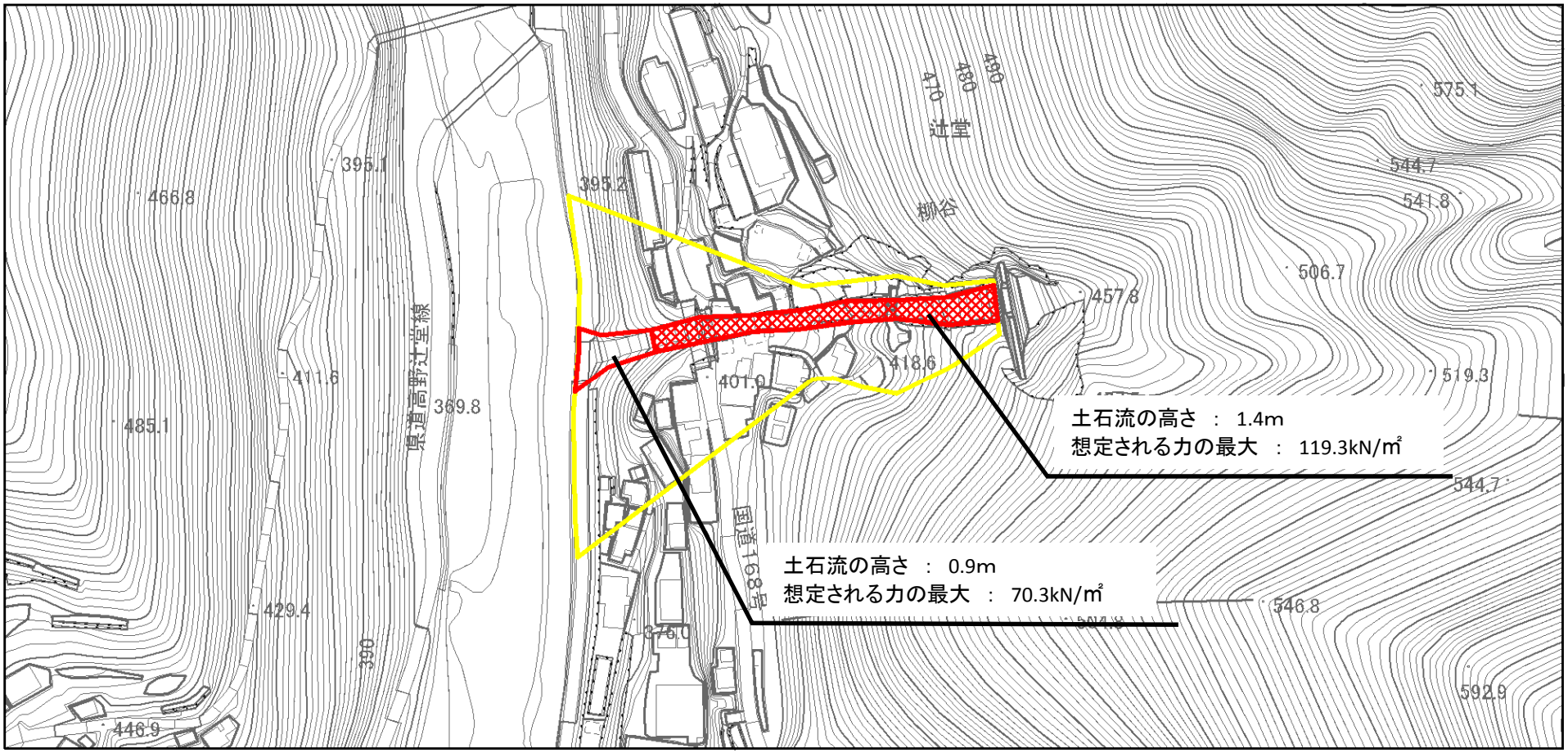

様式－２（土）（参考）
土砂災害警戒区域・土砂災害特別警戒区域
区域図

土砂災害防止法施行令第二条の基準に該当する区域			N
土砂災害防止法施行令第三条の基準に該当する区域	土石流の高さが1mを超える場合、土石等の移動による力が50kN/㎡を超える区域		
	土石流の高さが1mを超える場合、土石等の移動による力が50kN/㎡を超えない区域		縮尺 1:2,500
	その他の区域		

自然現象の種類	土石流	区域番号	五條-大塔町辻堂-001-土-Y・R
告示番号		区域名称	五條市大塔町辻堂（001）土石流警戒区域・特別警戒区域
告示年月日		所在地	五條市大塔町辻堂

土砂災害警戒区域等の指定の公示に係る図書（参考）

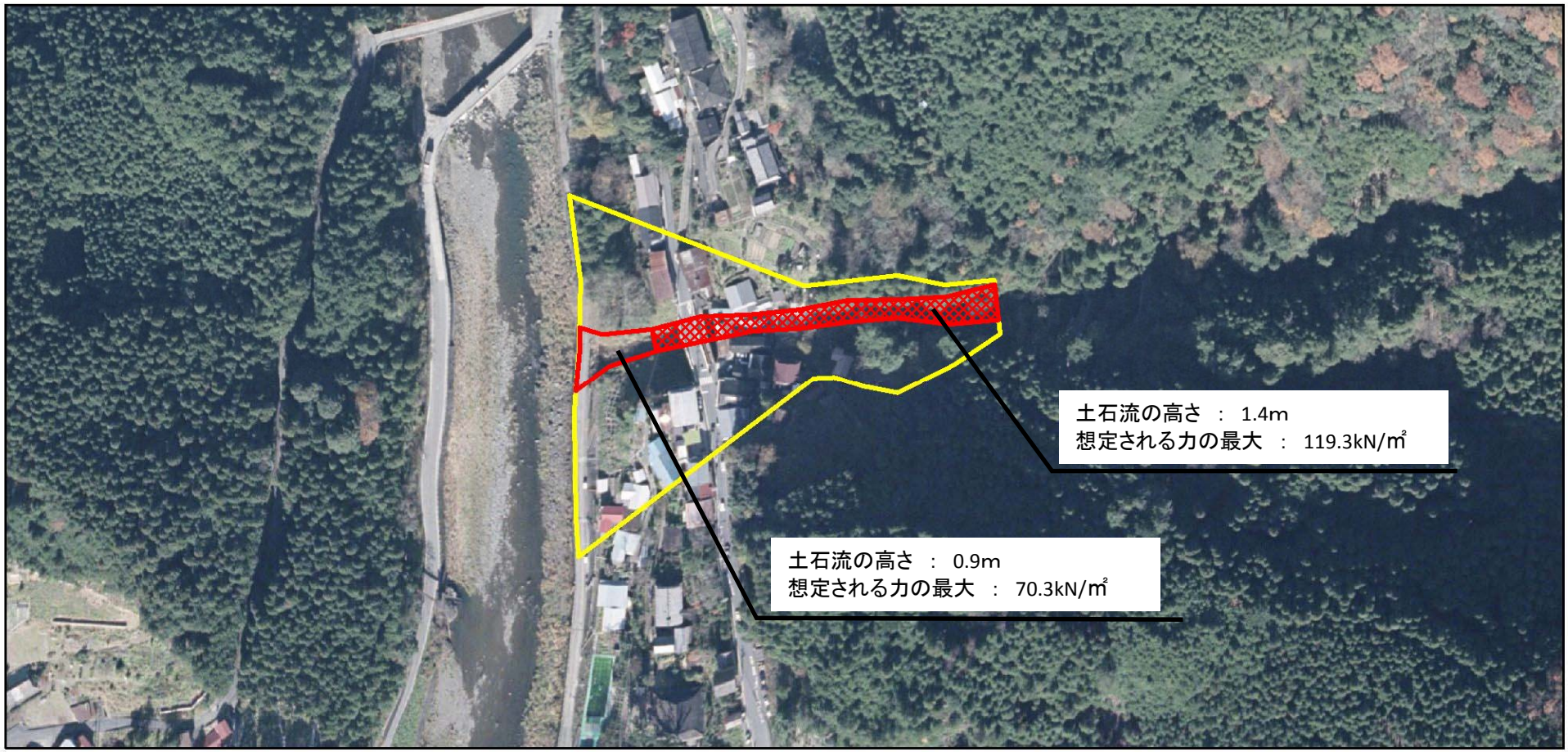

様式－２（土）（参考）
土砂災害警戒区域・土砂災害特別警戒区域
区域図

土砂災害防止法施行令第二条の基準に該当する区域		N	
土砂災害防止法施行令第三条の基準に該当する区域	土石流の高さが1mを超える場合、土石等の移動による力が50kN/㎡を超える区域	縮尺 1:2,500	
	土石流の高さが1mを超える場合、土石等の移動による力が50kN/㎡を超えない区域		
	その他の区域		

自然現象の種類	土石流	区域番号	五條-大塔町辻堂-001-土-Y・R
告示番号		区域名称	五條市大塔町辻堂（001）土石流警戒区域・特別警戒区域
告示年月日		所在地	五條市大塔町辻堂

土砂災害警戒区域等の指定の公示に係る図書（その２）

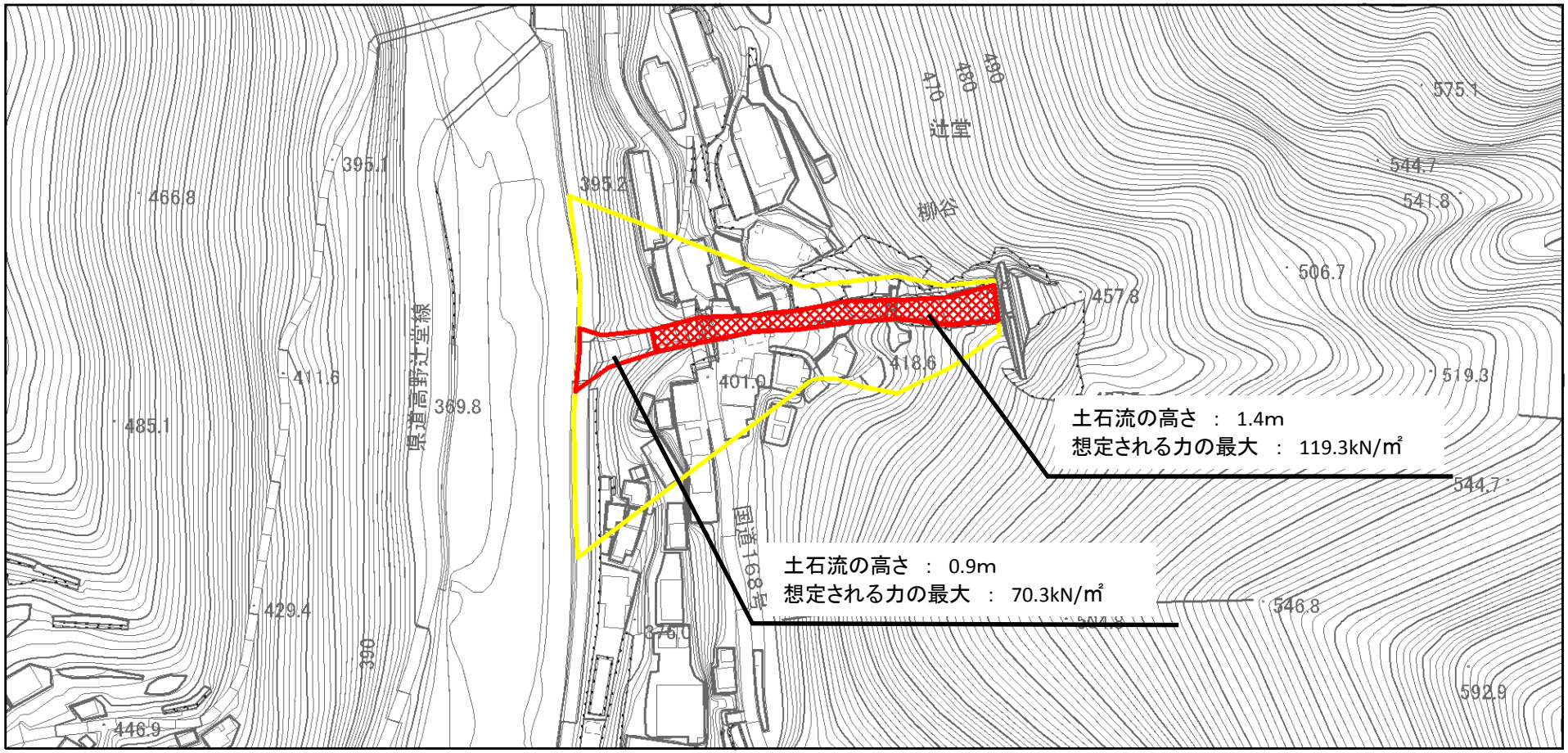

様式－２（土）
土砂災害警戒区域・土砂災害特別警戒区域
区域図

土砂災害防止法施行令第二条の基準に該当する区域		N	
土砂災害防止法施行令第三条の基準に該当する区域	土石流の高さが1mを超える場合、土石等の移動による力が50kN/㎡を超える区域	縮尺 1:2,500	
	土石流の高さが1mを超える場合、土石等の移動による力が50kN/㎡を超えない区域		
	その他の区域		

自然現象の種類	土石流	区域番号	五條-大塔町辻堂-001-土-Y・R
告示番号		区域名称	五條市大塔町辻堂（001）土石流警戒区域・特別警戒区域
告示年月日		所在地	五條市大塔町辻堂