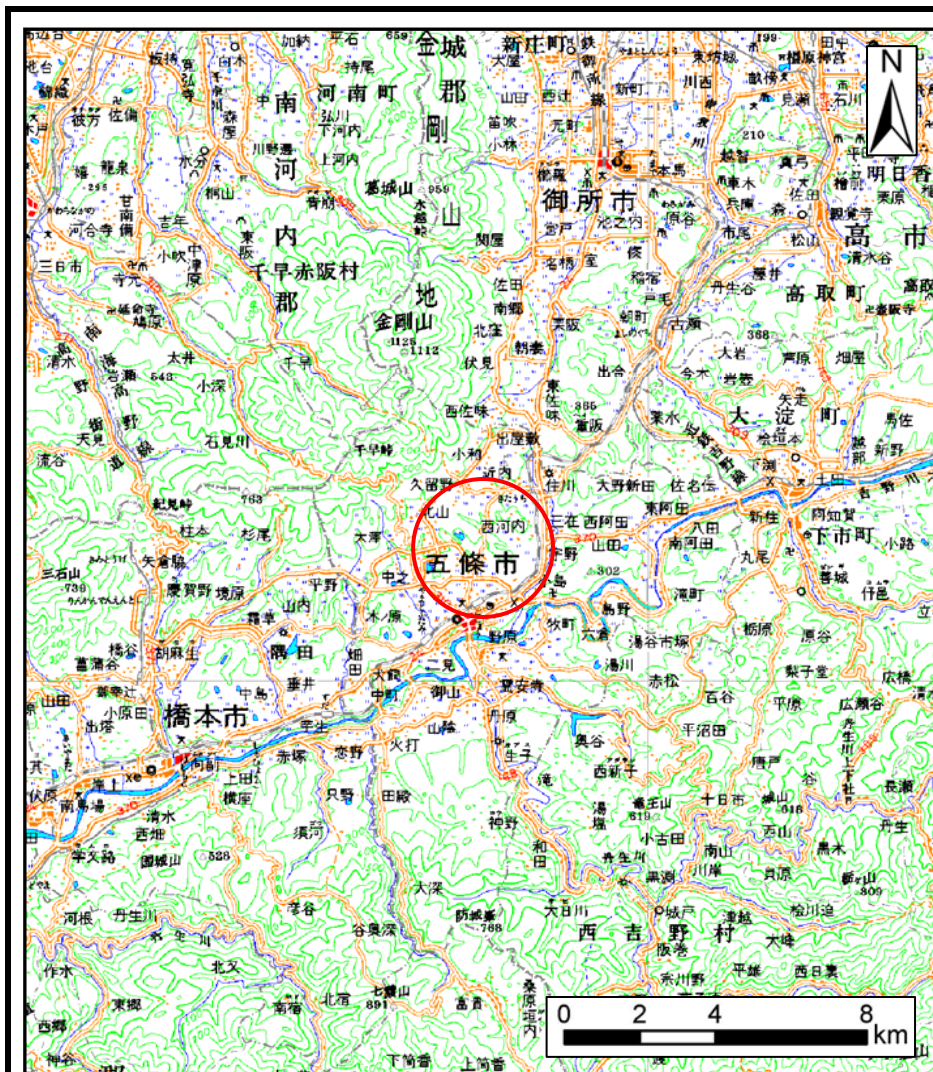
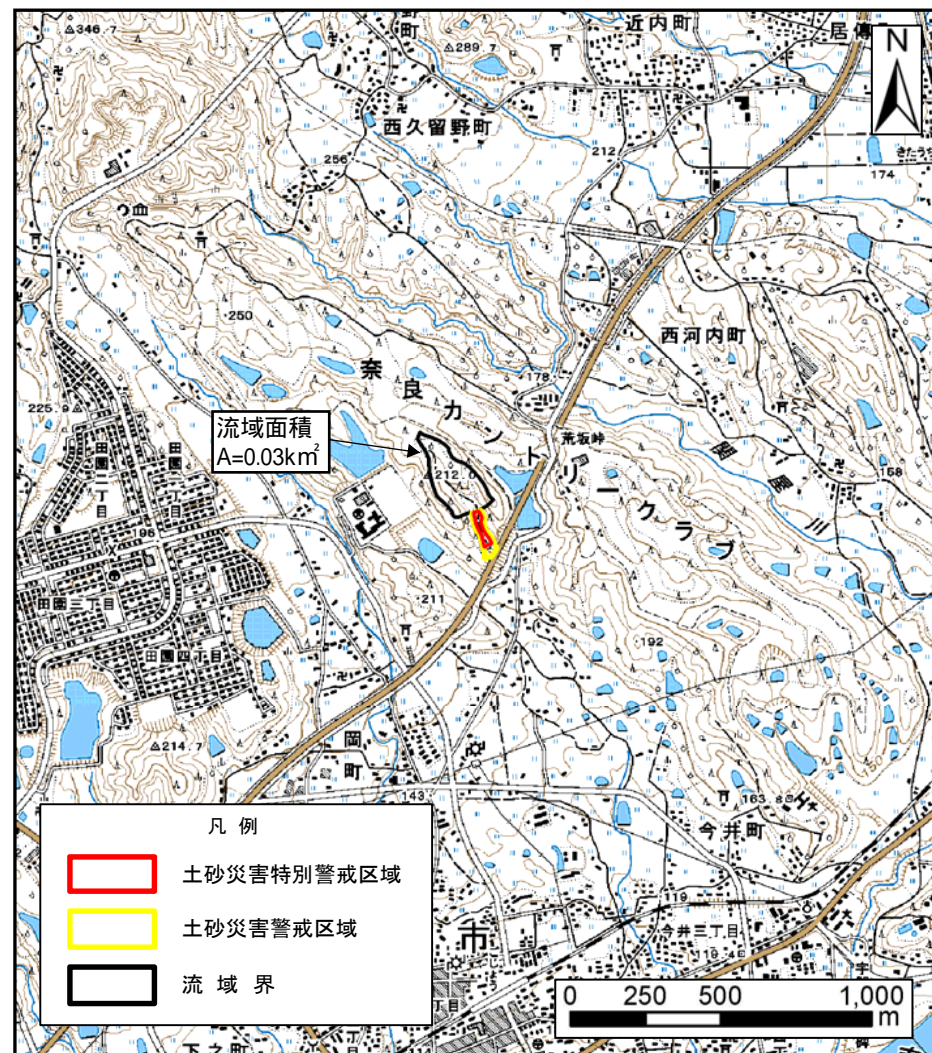


土砂災害警戒区域等の指定の公示に係る図書（その1）



(1/200,000)



(1/25,000)

- 凡例
- 土砂災害特別警戒区域
 - 土砂災害警戒区域
 - 流域界

様式-1(土)

土砂災害警戒区域・特別警戒区域 位置図

自然現象の種類

土石流

区域番号

五條-岡町-002-土-Y・R

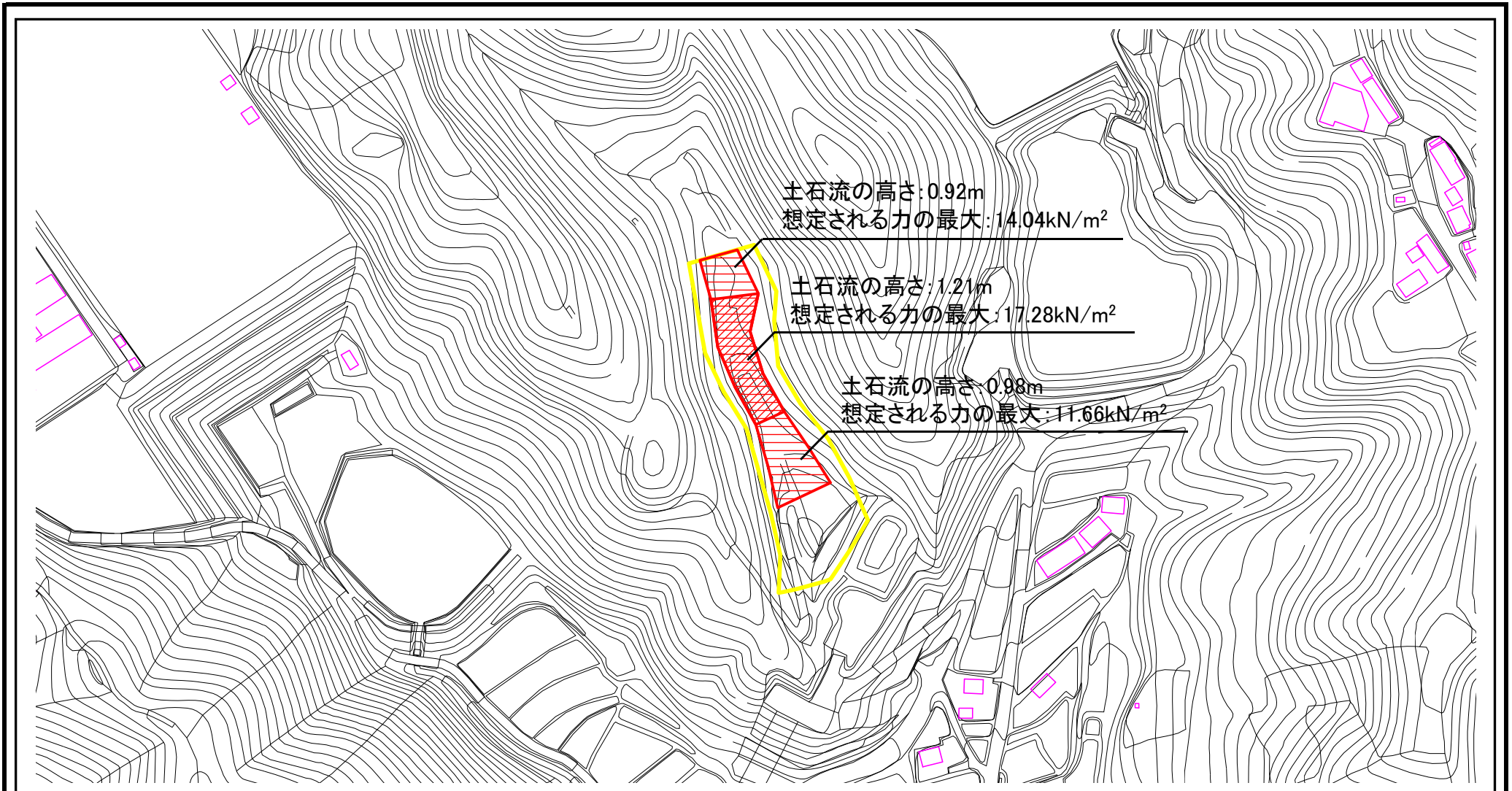
区域名称

五條市岡町(002)土石流警戒区域・特別警戒区域

所在地

五條市岡町

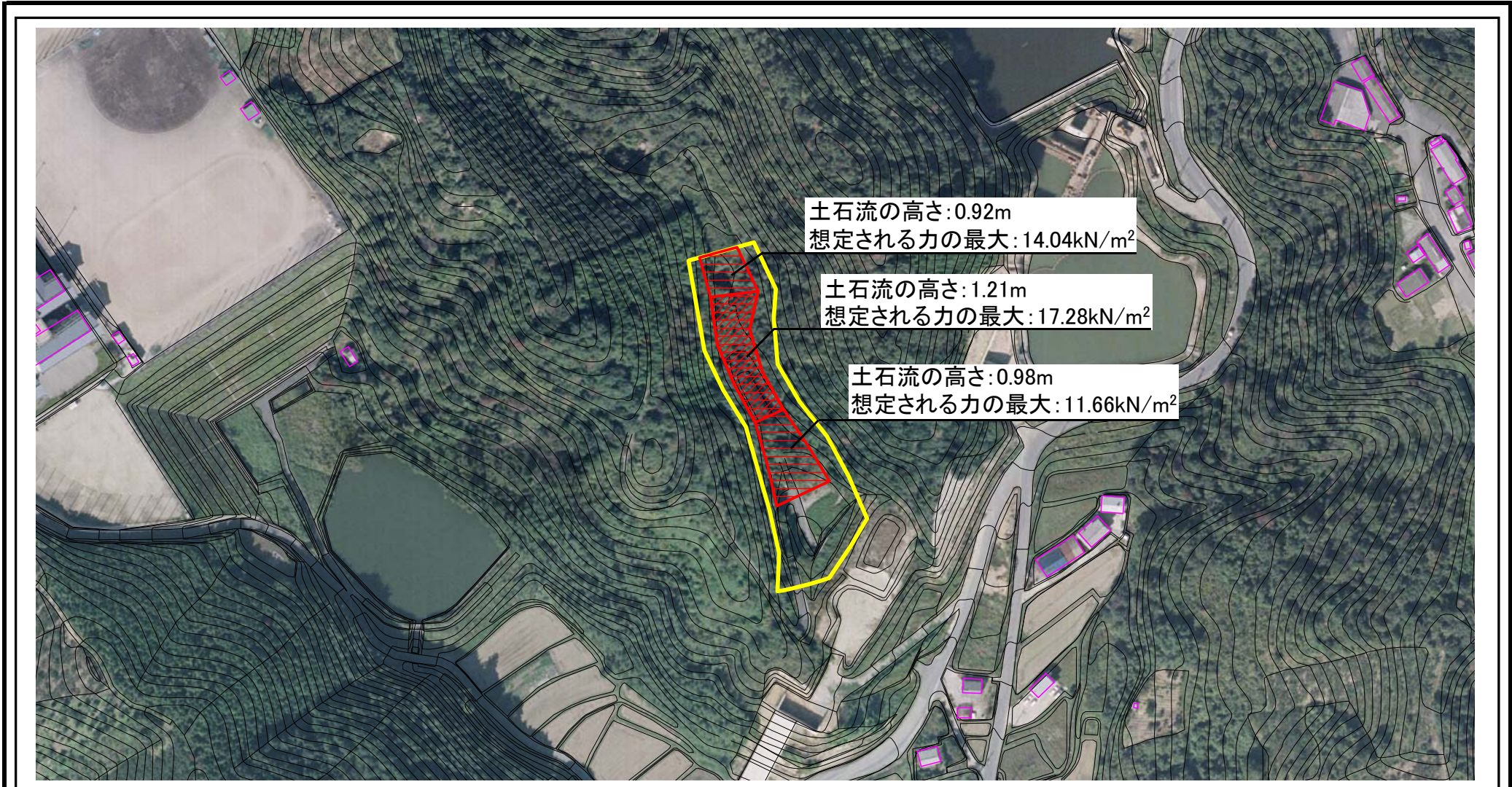
土砂災害警戒区域等の指定の公示に係る図書（その2）



様式-2(土) 土砂災害警戒区域・特別警戒区域 区域図	土砂災害防止法施行令第二条の基準に該当する区域		自然現象の種類 土石流	区域番号	五條-岡町-002-土-Y・R
	土砂災害防止法施行令第三条の基準に該当する区域			告示番号	五條市岡町(002)土石流警戒区域 特別警戒区域
	その他の区域			告示年月日	所在地

N
縮尺
1:2,500

参考資料（その3）



参考資料	土砂災害防止法施行令第二条の基準に該当する区域		N 縮尺 1:2,500	自然現象の種類	土石流	区域番号	五條-岡町-002-土-Y-R
	土砂災害防止法施行令第三条の基準に該当する区域			告示番号		区域名称	五條市岡町(002)土石流警戒区域 特別警戒区域
	その他の区域			告示年月日		所在地	五條市岡町