土砂災害警戒区域等の指定の公示に係る図書

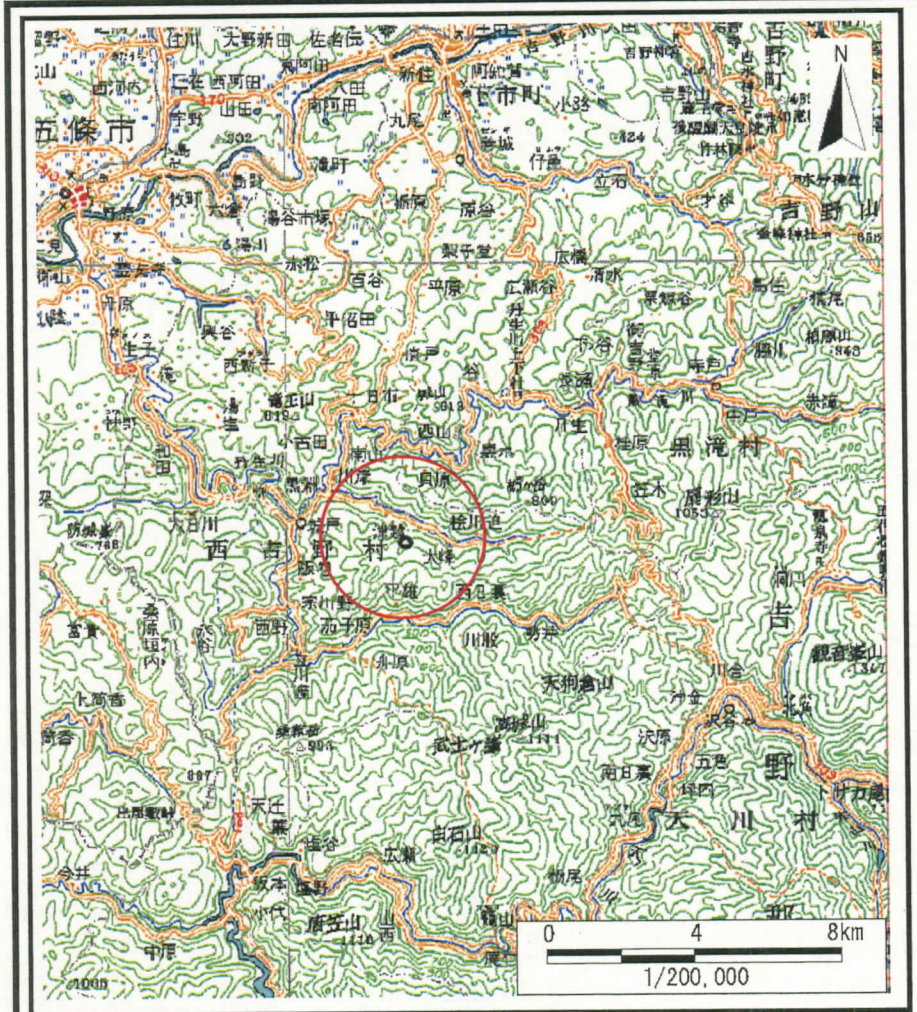

(1/200,000)

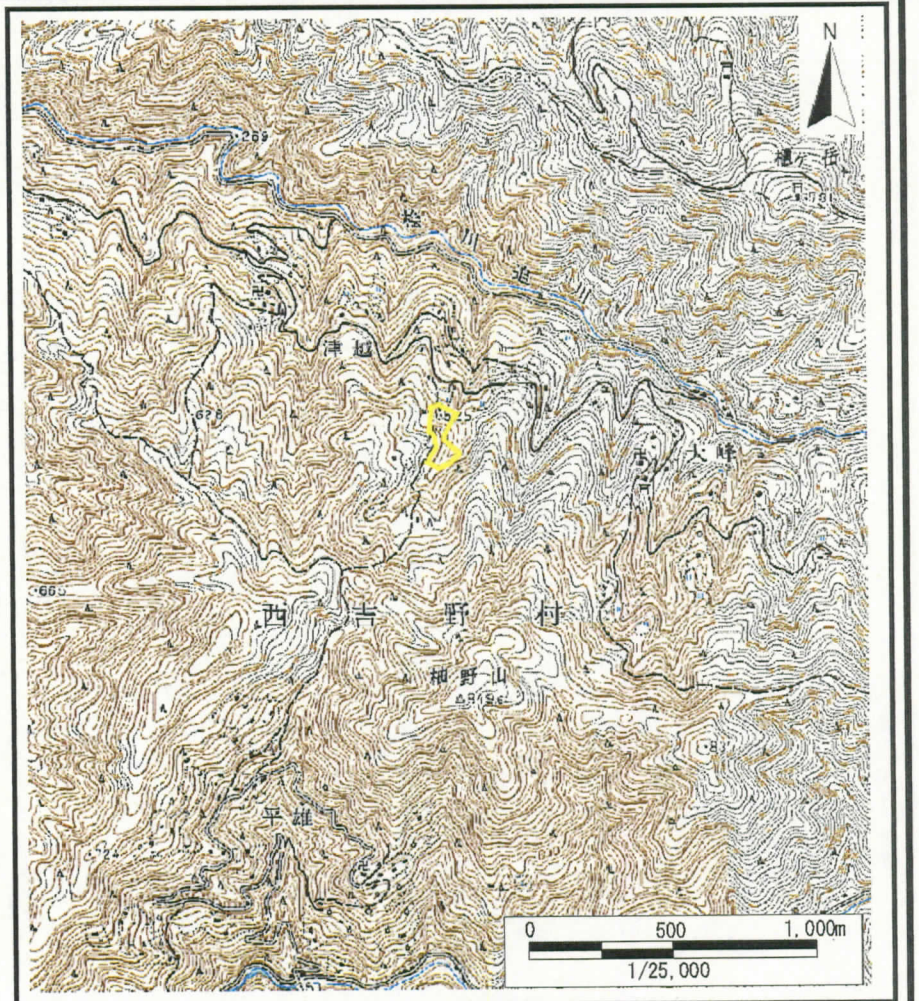

(1/25,000)

様式－1（急）
土砂災害警戒区域　位置図

自然現象の種類	急傾斜地の崩壊
区域番号	五條－西吉野町津越－004－急－Y
区域名称	五條市西吉野町津越(004)急傾斜地崩壊警戒区域
所在地	五條市西吉野町津越

この地図は、国土地理院長の承認を得て、同院発行の数値地図200000（地図画像）及び数値地図25000（地図画像）を複製したものである。（承認番号　平20業複、第629号）

土砂災害警戒区域等の指定の公示に係る図書（その2）

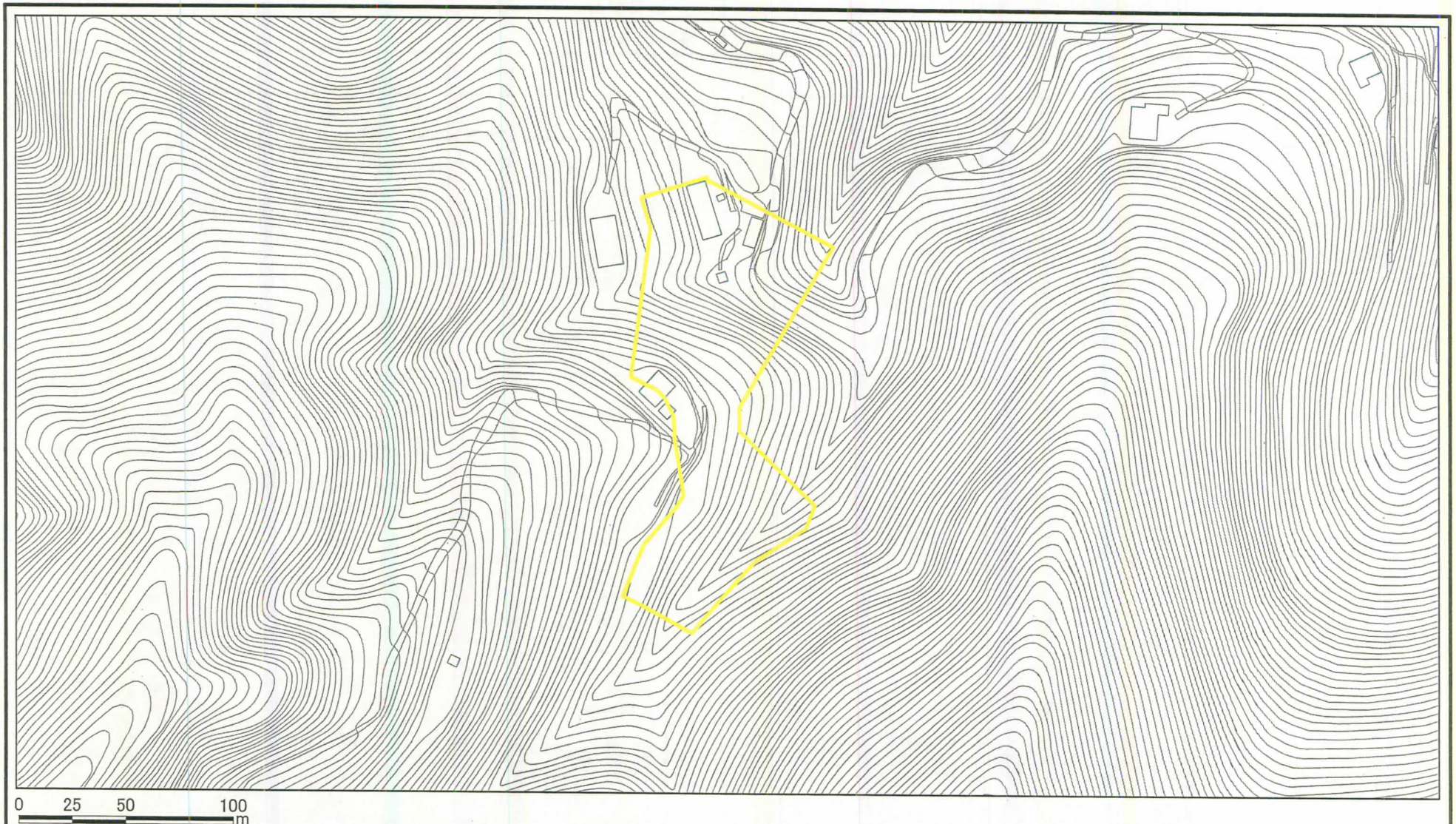

様式－2（急）
土砂災害警戒区域・土砂災害特別警戒区域
区域図（その1）

土砂災害防止法施行令第二条の基準に該当する区域

N

縮尺
1:2,500

自然現象の種類	急傾斜地の崩壊	区域番号	五條-西吉野大峰-004-急-Y
告示番号	奈良県告示第412号	区域名称	五條市西吉野町津越004 急傾斜地崩壊警戒区域
告示年月日	平成27年1月30日	所在地	五條市西吉野町津越