土砂災害警戒区域の指定の公示に係る図書（その１）

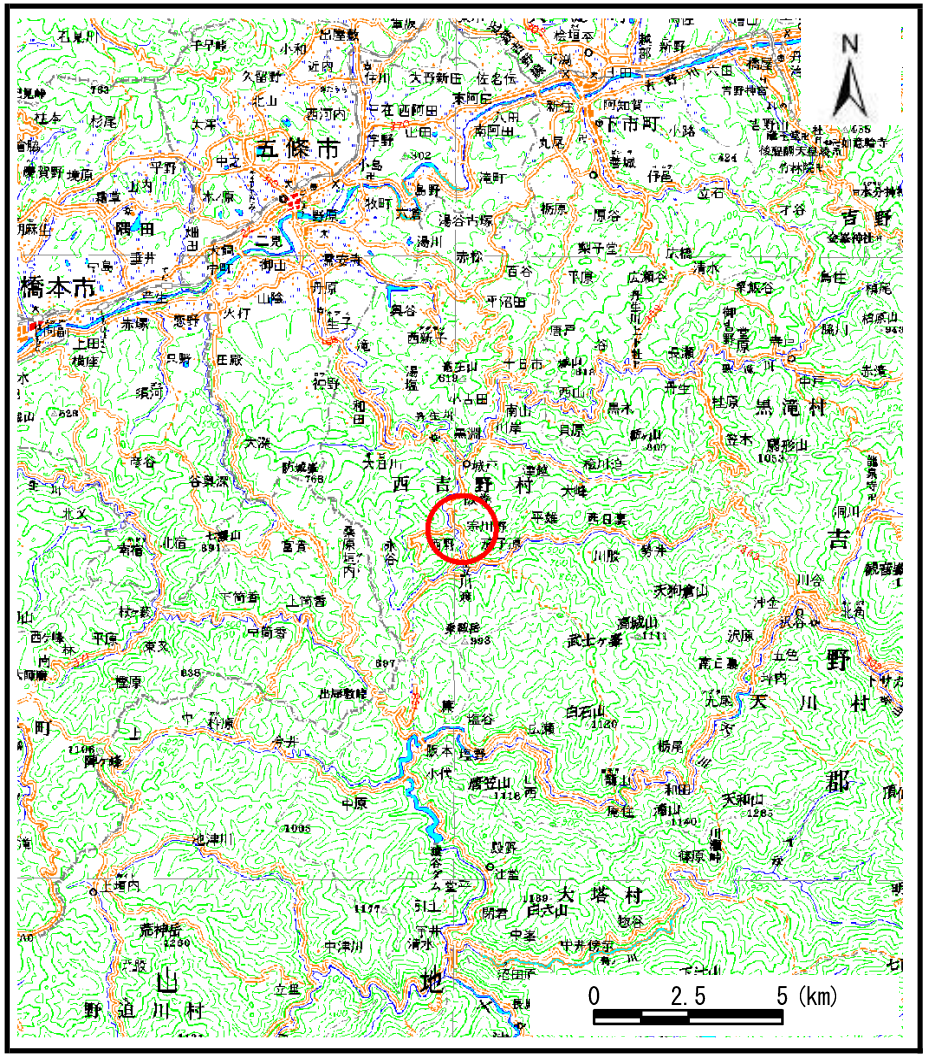

（1/200,000）

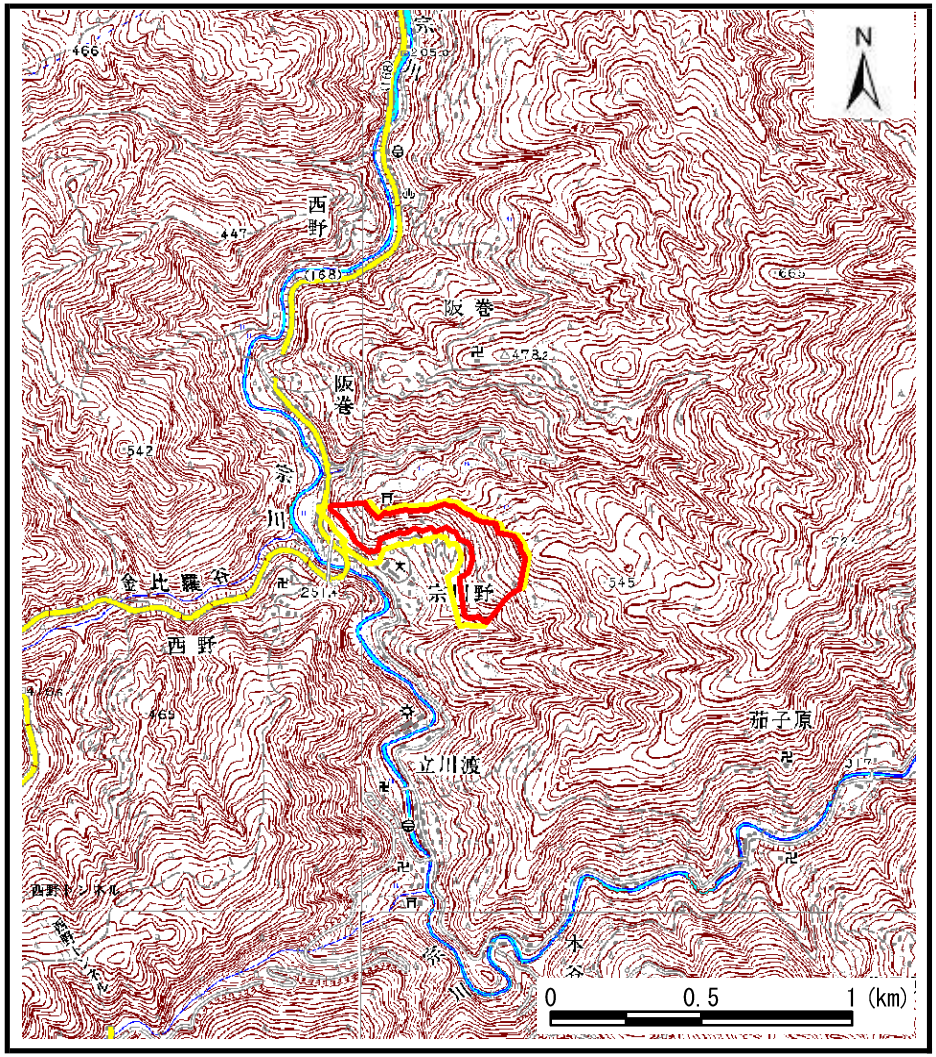

（1/25,000）

様式－１（急）
土砂災害警戒区域・土砂災害特別警戒区域
位置図

自然現象の種類	急傾斜地の崩壊
区域番号	五條-西吉野町宗川野-001-急-Y・R
区域名称	五條市西吉野町宗川野（001）急傾斜地崩壊警戒区域・特別警戒区域
所在地	五條市西吉野町宗川野

この地図は、国土地理院長の承認を得て、同院発行の数値地図200000（地図画像）及び電子地形図25000を複製したものである。（承認番号　平26情複、第374号）

土砂災害警戒区域等の指定の公示に係る図書（その2）

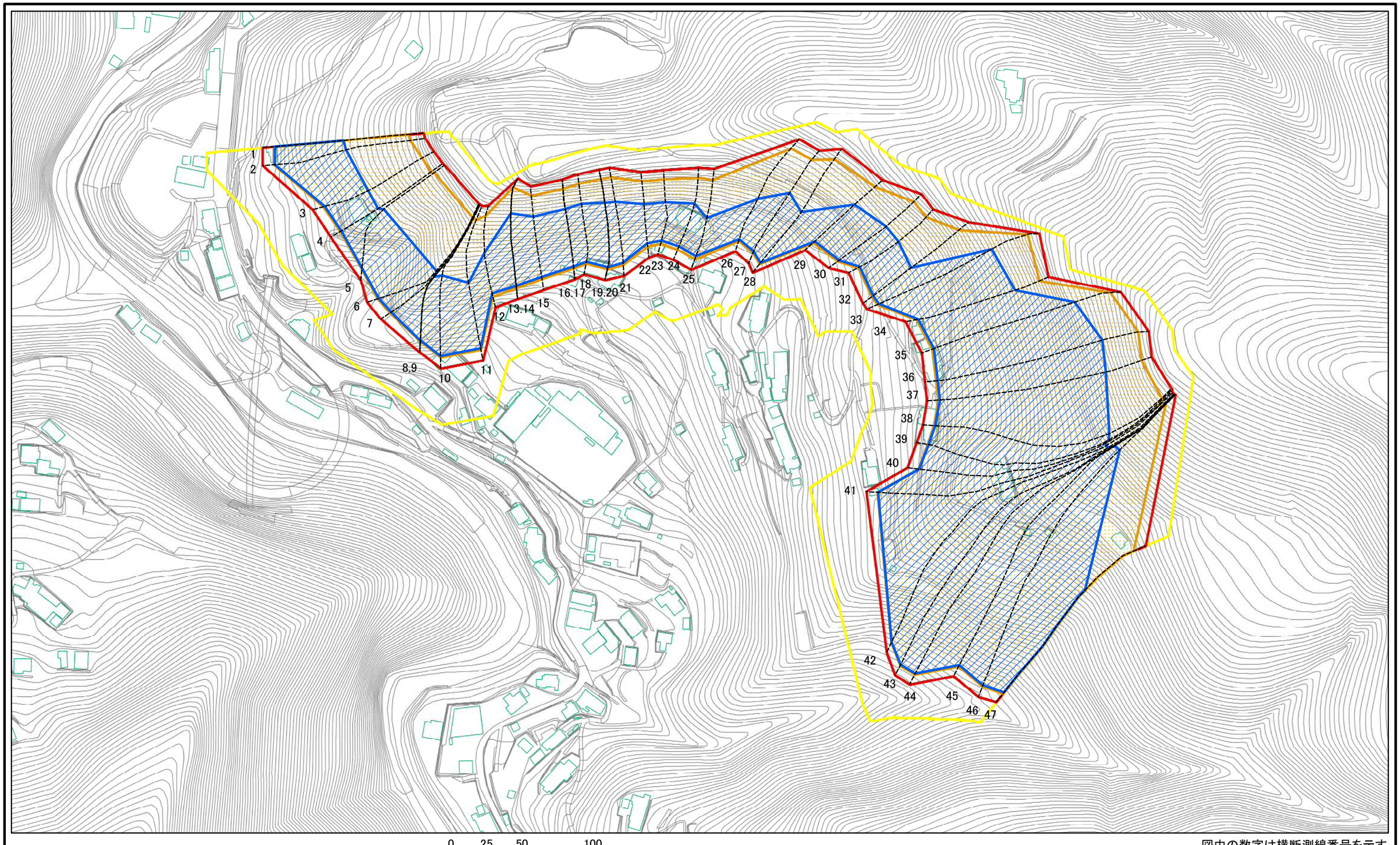

0 25 50 100 m

図中の数字は横断測線番号を示す

様式－2（急）

土砂災害警戒区域・土砂災害特別警戒区域

区域図（その1）

土砂災害防止法施行令第二条の基準に該当する区域			
土砂災害防止法施行令第三条の基準に該当する区域	土石等の（移動）高さが1m以下の場合、土石等の移動による力が100kN/mを超える区域	N	
	土石等の堆積の高さが3mを超える区域	縮尺	
	それ以外の区域	1:2,500	

自然現象の種類	急傾斜地の崩壊	区域番号	五條-西吉野町宗川野-001-急-Y・R
告示番号		区域名称	五條市西吉野町宗川野(001) 急傾斜地崩壊警戒区域・特別警戒区域
告示年月日		所在地	五條市西吉野町宗川野

土砂災害警戒区域等の指定の公示に係る図書（その2）

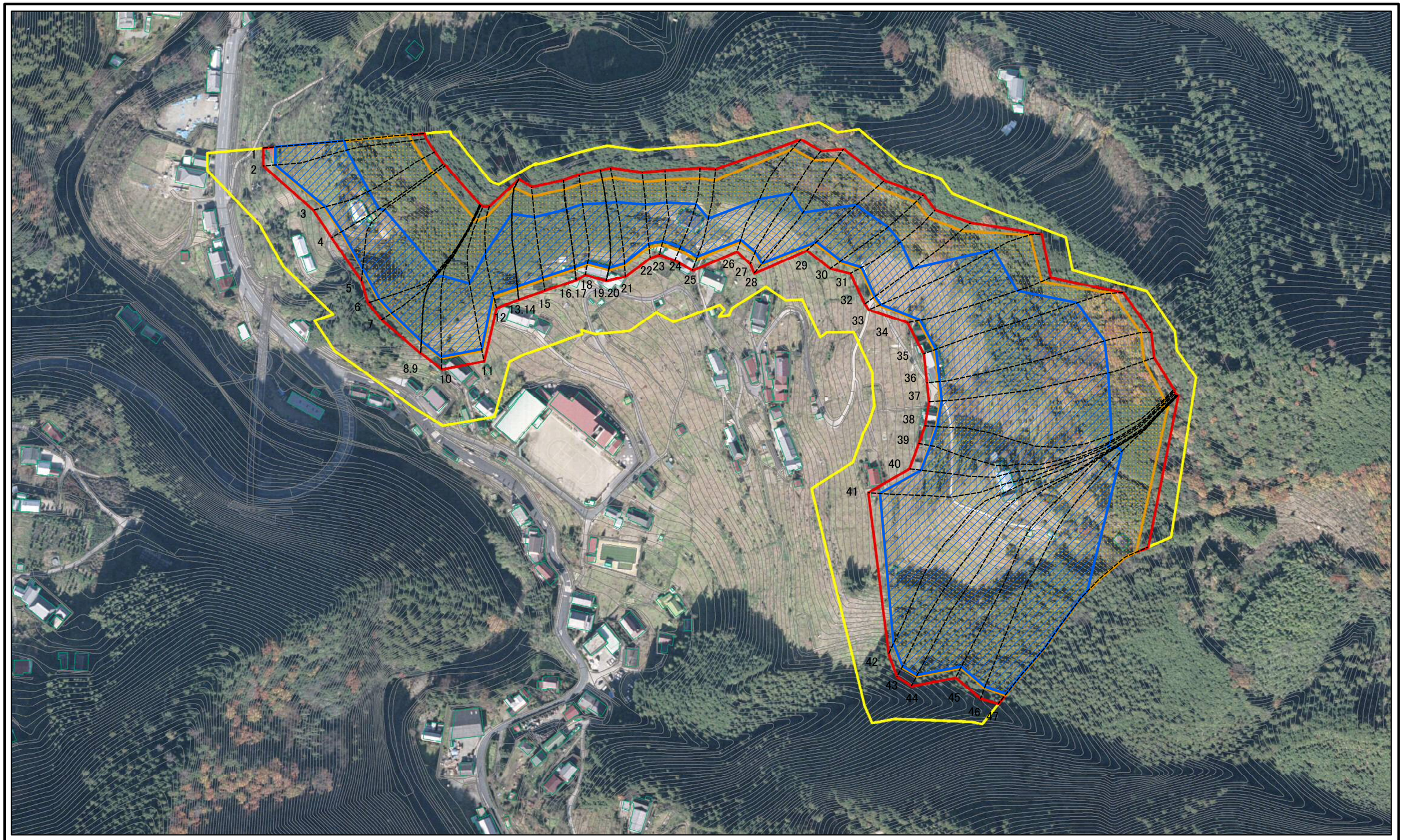

0 25 50 100 m

図中の数字は横断測線番号を示す

様式－2（急）

土砂災害警戒区域・土砂災害特別警戒区域

区域図（その1）

土砂災害防止法施行令第二条の基準に該当する区域			
土砂災害防止法施行令第三条の基準に該当する区域	土石等の（移動）高さが1m以下の場合、土石等の移動による力が100kN/mを超える区域	N	
	土石等の堆積の高さが3mを超える区域	縮尺 1:2,500	
	それ以外の区域		

自然現象の種類	急傾斜地の崩壊	区域番号	五條-西吉野町宗川野-001-急-Y・R
告示番号		区域名称	五條市西吉野町宗川野（001）急傾斜地崩壊警戒区域・特別警戒区域
告示年月日		所在地	五條市西吉野町宗川野

土砂災害警戒区域等の指定の公示に係る図書（その3）（案）

横断測線の区間	土石等の移動により建築物の地上部に作用すると想定される力				土石等の堆積により建築物の地上部に作用すると想定される力			
	土石等の（移動）高さが1m以下の場合、土石等の移動による力が100kN/m²を超える区域		それ以外の区域		土石等の堆積の高さが3mを超える区域		それ以外の区域	
	力の大きさのうち最大のもの（kN/m²）	土石等の高さ（m）	力の大きさのうち最大のもの（kN/m²）	土石等の高さ（m）	力の大きさのうち最大のもの（kN/m²）	土石等の高さ（m）	力の大きさのうち最大のもの（kN/m²）	土石等の高さ（m）
1 ～ 2	141.89	1.00	100.00	1.00	18.58	3.68	15.16	3.00
2 ～ 3	147.04	1.00	100.00	1.00	18.95	3.75	15.16	3.00
3 ～ 4	147.04	1.00	100.00	1.00	18.95	3.75	15.16	3.00
4 ～ 5	149.22	1.00	100.00	1.00	19.10	3.78	15.16	3.00
5 ～ 6	149.22	1.00	100.00	1.00	19.10	3.78	15.16	3.00
6 ～ 7	142.19	1.00	100.00	1.00	18.60	3.68	15.16	3.00
7 ～ 8	141.69	1.00	100.00	1.00	18.57	3.67	15.16	3.00
8 ～ 9	133.21	1.00	100.00	1.00	18.06	3.57	15.16	3.00
9 ～ 10	140.70	1.00	100.00	1.00	18.50	3.66	15.16	3.00
10 ～ 11	141.62	1.00	100.00	1.00	18.56	3.67	15.16	3.00
11 ～ 12	158.37	1.00	100.00	1.00	18.56	3.67	15.16	3.00
12 ～ 13	163.02	1.00	100.00	1.00	20.56	4.07	15.16	3.00
13 ～ 14	163.02	1.00	100.00	1.00	20.56	4.07	15.16	3.00
14 ～ 15	166.86	1.00	100.00	1.00	22.12	4.38	15.16	3.00
15 ～ 16	166.86	1.00	100.00	1.00	22.33	4.42	15.16	3.00
16 ～ 17	166.51	1.00	100.00	1.00	22.33	4.42	15.16	3.00
17 ～ 18	166.57	1.00	100.00	1.00	22.33	4.42	15.16	3.00
18 ～ 19	166.57	1.00	100.00	1.00	22.29	4.41	15.16	3.00
19 ～ 20	165.80	1.00	100.00	1.00	21.21	4.20	15.16	3.00
20 ～ 21	165.80	1.00	100.00	1.00	21.21	4.20	15.16	3.00
21 ～ 22	164.64	1.00	100.00	1.00	20.95	4.14	15.16	3.00
22 ～ 23	164.52	1.00	100.00	1.00	19.47	3.85	15.16	3.00
23 ～ 24	164.52	1.00	100.00	1.00	19.47	3.85	15.16	3.00
24 ～ 25	161.37	1.00	100.00	1.00	18.55	3.67	15.16	3.00
25 ～ 26	154.88	1.00	100.00	1.00	19.29	3.82	15.16	3.00
26 ～ 27	152.59	1.00	100.00	1.00	19.38	3.83	15.16	3.00

横断測線の区間	土石等の移動により建築物の地上部に作用すると想定される力				土石等の堆積により建築物の地上部に作用すると想定される力			
	土石等の（移動）高さが1m以下の場合、土石等の移動による力が100kN/m²を超える区域		それ以外の区域		土石等の堆積の高さが3mを超える区域		それ以外の区域	
	力の大きさのうち最大のもの（kN/m²）	土石等の高さ（m）	力の大きさのうち最大のもの（kN/m²）	土石等の高さ（m）	力の大きさのうち最大のもの（kN/m²）	土石等の高さ（m）	力の大きさのうち最大のもの（kN/m²）	土石等の高さ（m）
27 ～ 28	152.59	1.00	100.00	1.00	19.38	3.83	15.16	3.00
28 ～ 29	160.34	1.00	100.00	1.00	20.29	4.01	15.16	3.00
29 ～ 30	160.34	1.00	100.00	1.00	20.29	4.01	15.16	3.00
30 ～ 31	159.21	1.00	100.00	1.00	20.13	3.98	15.16	3.00
31 ～ 32	159.21	1.00	100.00	1.00	20.13	3.98	15.16	3.00
32 ～ 33	154.68	1.00	100.00	1.00	19.54	3.87	15.16	3.00
33 ～ 34	164.01	1.00	100.00	1.00	20.66	4.09	15.16	3.00
34 ～ 35	164.01	1.00	100.00	1.00	20.66	4.09	15.16	3.00
35 ～ 36	160.93	1.00	100.00	1.00	20.19	3.99	15.16	3.00
36 ～ 37	160.93	1.00	100.00	1.00	20.19	3.99	15.16	3.00
37 ～ 38	159.19	1.00	100.00	1.00	19.99	3.95	15.16	3.00
38 ～ 39	146.10	1.00	100.00	1.00	18.86	3.73	15.16	3.00
39 ～ 40	139.57	1.00	100.00	1.00	18.43	3.65	15.16	3.00
40 ～ 41	135.05	1.00	100.00	1.00	18.16	3.59	15.16	3.00
41 ～ 42	133.58	1.00	100.00	1.00	18.07	3.58	15.16	3.00
42 ～ 43	137.22	1.00	100.00	1.00	18.28	3.62	15.16	3.00
43 ～ 44	139.06	1.00	100.00	1.00	18.39	3.64	15.16	3.00
44 ～ 45	142.21	1.00	100.00	1.00	18.59	3.68	15.16	3.00
45 ～ 46	143.71	1.00	100.00	1.00	18.69	3.70	15.16	3.00
46 ～ 47	147.86	1.00	100.00	1.00	18.98	3.76	15.16	3.00
～								
～								
～								
～								
～								
～								

様式－3（急）

建築物の構造の規制に必要な衝撃に関する事項

自然現象の種類	急傾斜地の崩壊	区域番号	五條-西吉野町宗川野-001-急-Y・R
告示番号		区域名称	五條市西吉野町宗川野（001） 急傾斜地崩壊警戒区域・特別警戒区域
告示年月日		所在地	五條市西吉野町宗川野