土砂災害警戒区域の指定の公示に係る図書（その1）

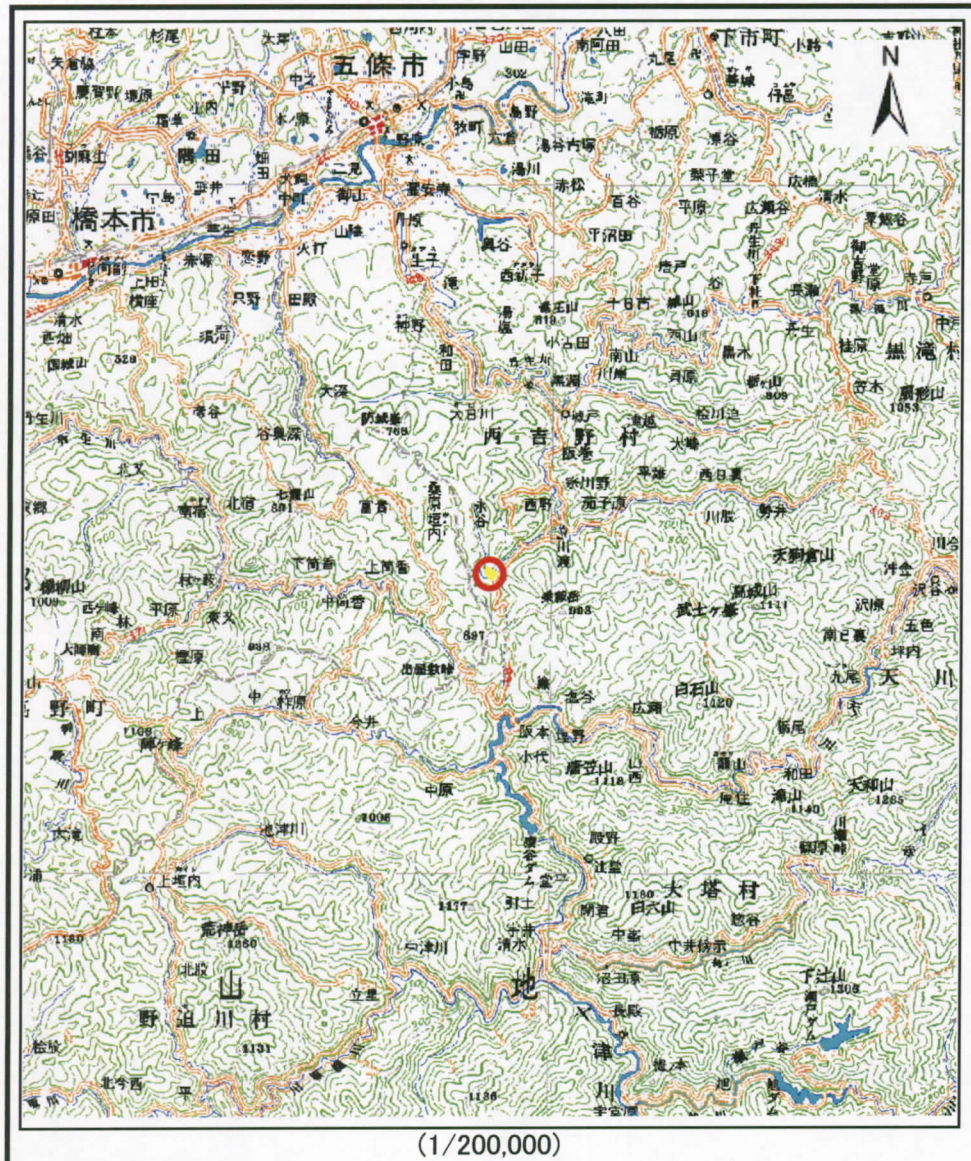

(1/200,000)

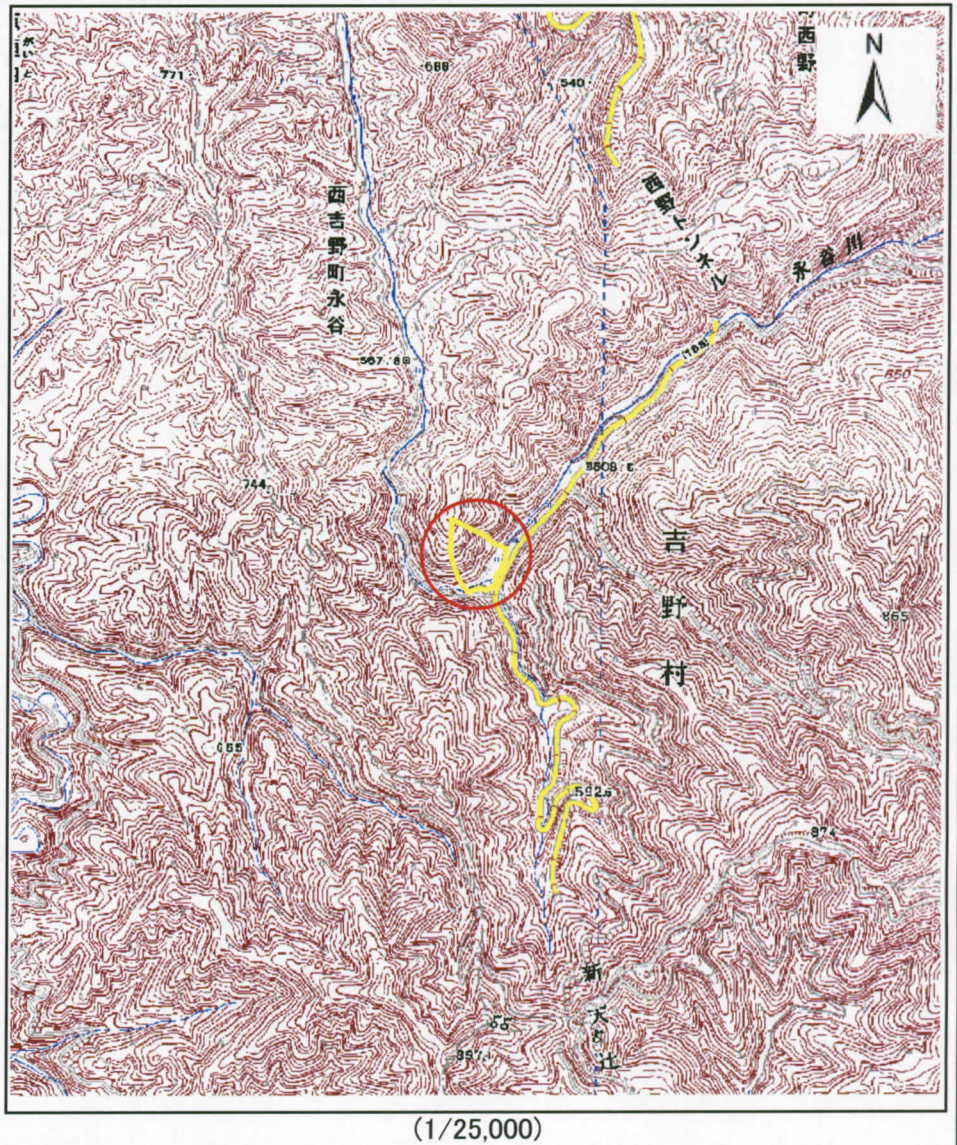

(1/25,000)

様式－1（急）
土砂災害警戒区域位置図

自然現象の種類	急傾斜地の崩壊
区域番号	五條－西吉野町永谷－018－急－Y
区域名称	五條市西吉野町永谷（018）急傾斜地崩壊警戒区域
所在地	五條市西吉野町永谷

「この地図は、国土地理院の承認を得て、同院発行の数値地図200000(地図画像)及び数値地図25000(地図画像)を複製したものである。(承認場号　平20業復、第79号」

土砂災害警戒区域等の指定の公示に係る図書（その2）

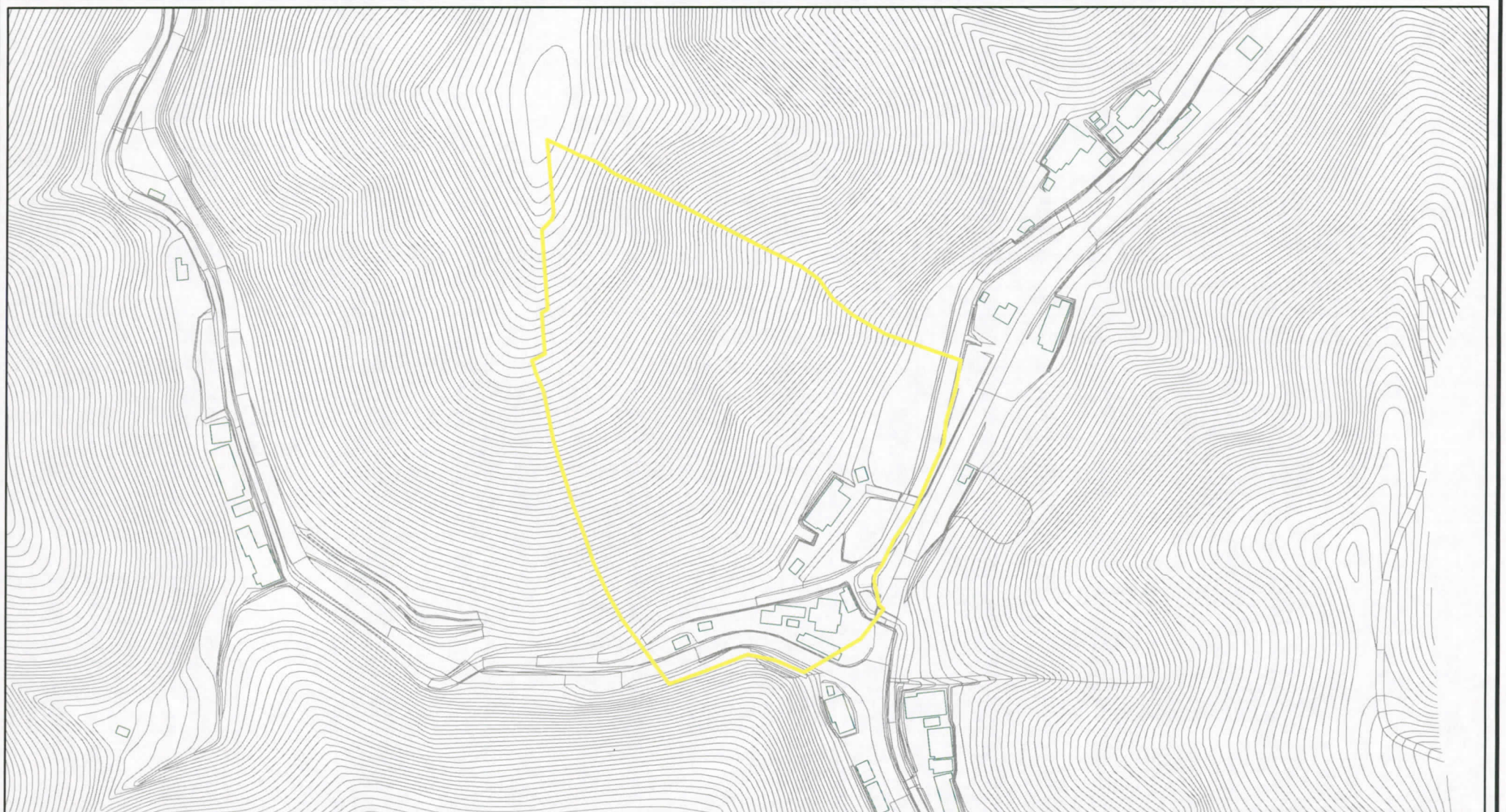

様式－2（急）
土砂災害警戒区域
区域図（その1）

土砂災害防止法施行令第二条の基準に該当する区域

N

縮尺
1:2,500

自然現象の種類	急傾斜地の崩壊	区域番号	五條-西吉野町永谷-018-急-Y
告示番号	奈良県告示第 80号	区域名称	五條市西吉野町永谷(018) 急傾斜地崩壊警戒区域
告示年月日	平成21年 6月12日	所在地	五條市西吉野町永谷