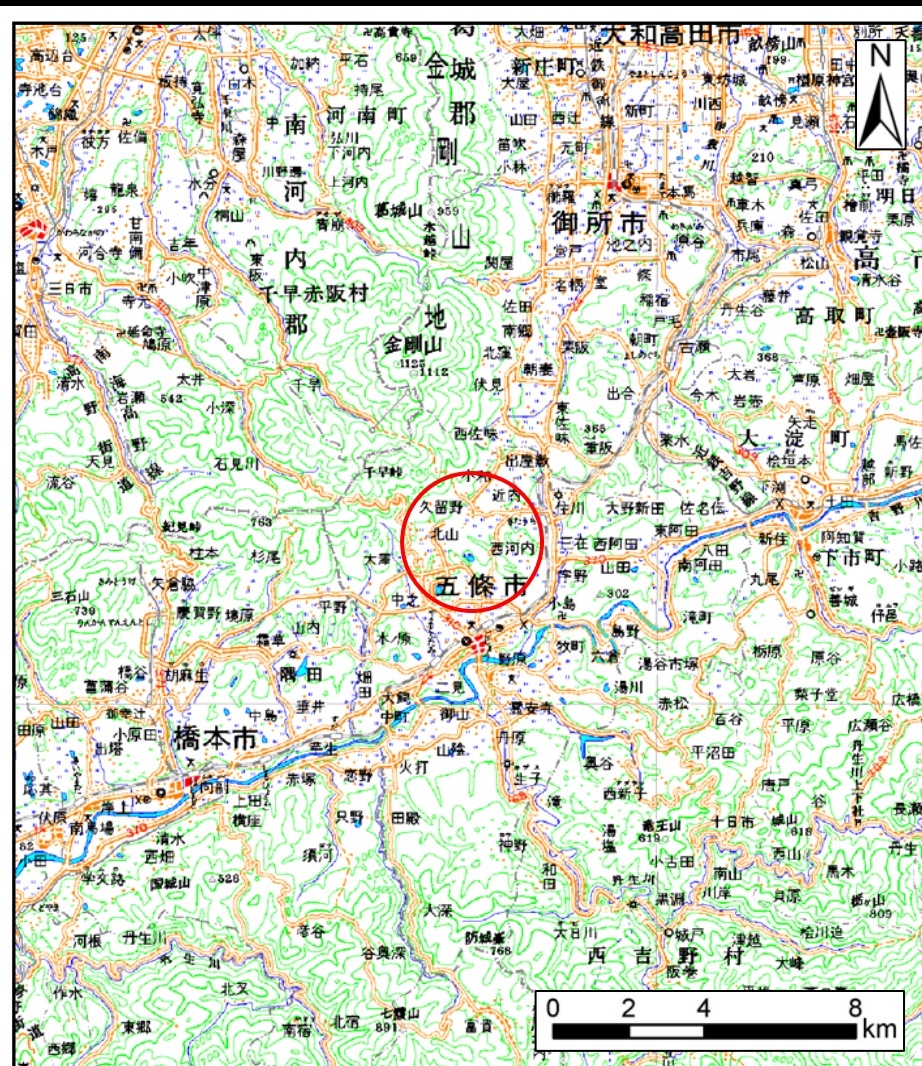
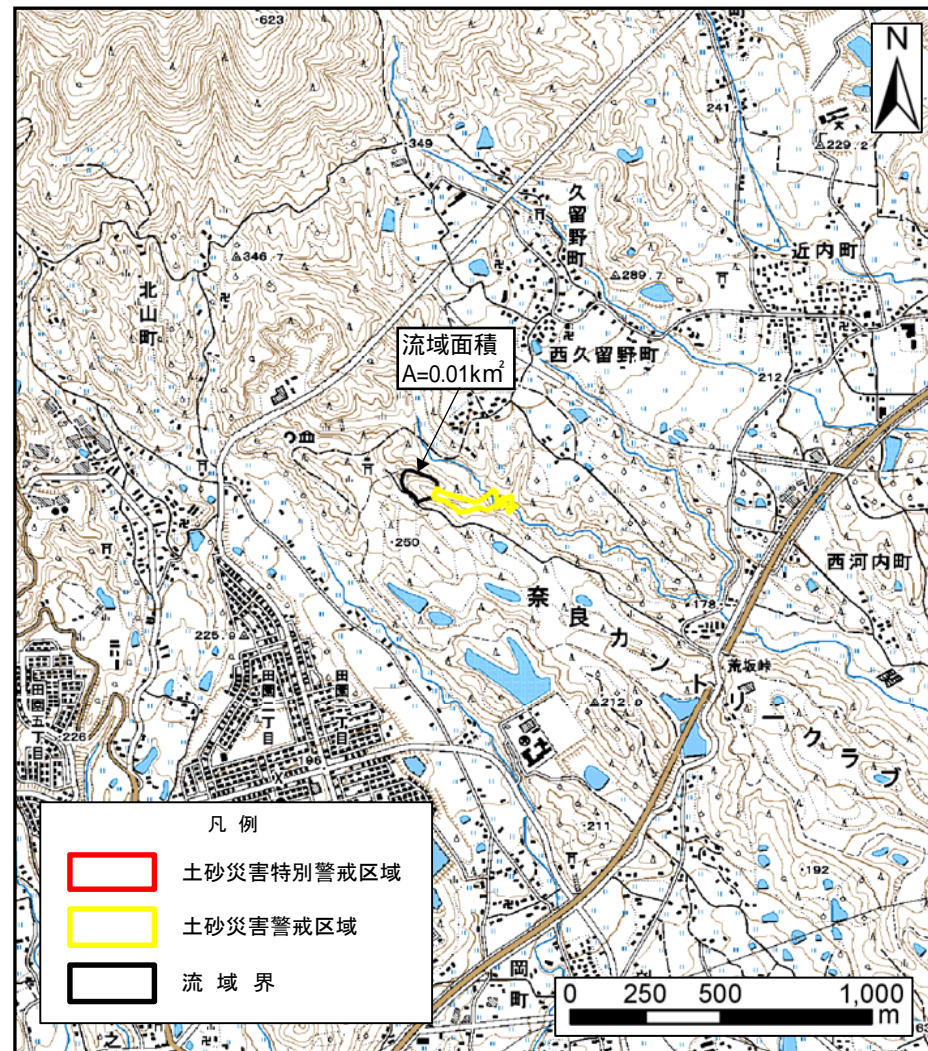


土砂災害警戒区域等の指定の公示に係る図書（その1）



(1/200,000)



(1/25,000)

様式-1(土)

土砂災害警戒区域 位置図

自然現象の種類

土石流

区域番号

五條-西久留野町-004-土-Y

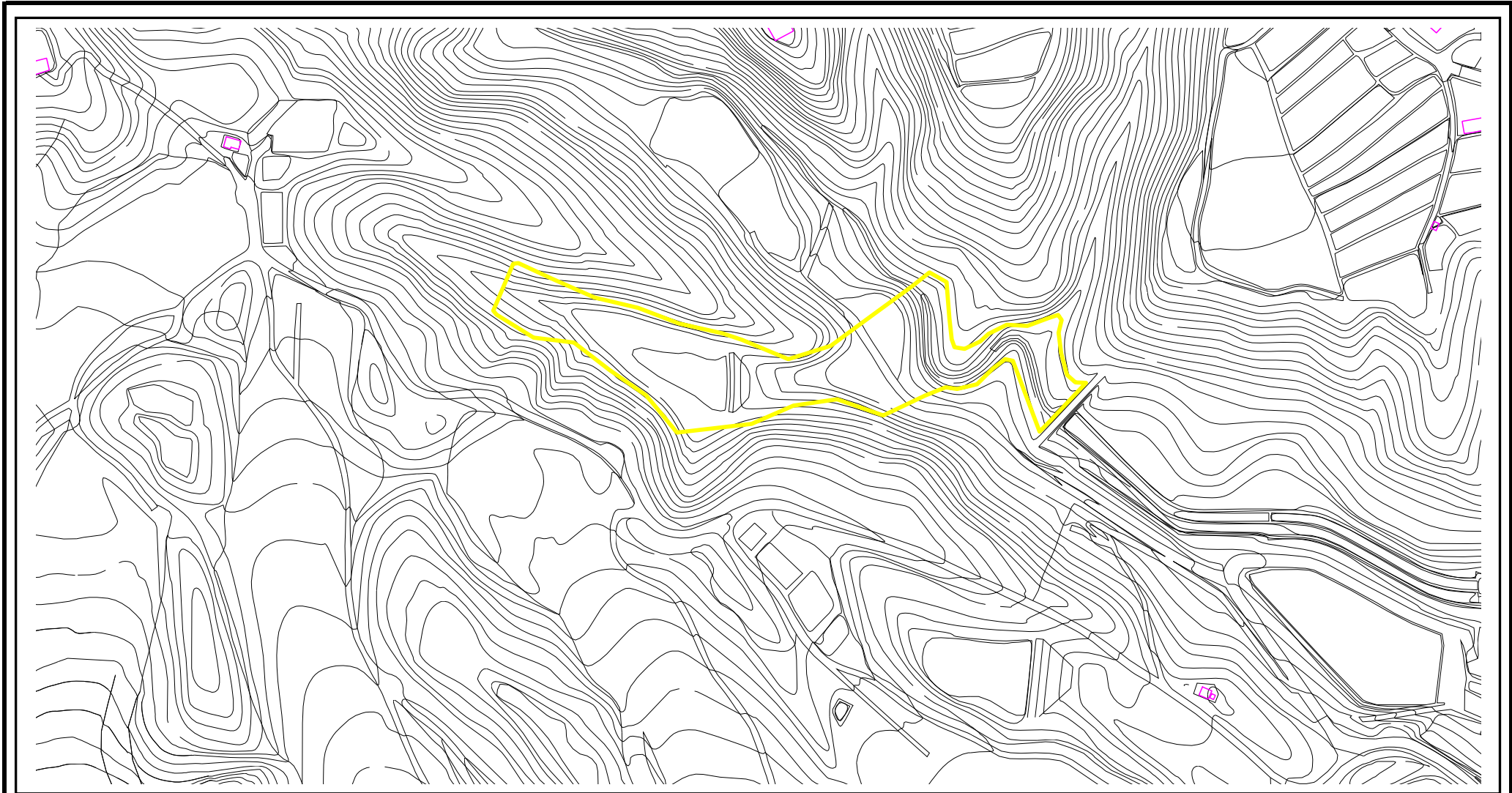
区域名称

五條市西久留野町(004)土石流警戒区域

所在地

五條市西久留野町

土砂災害警戒区域等の指定の公示に係る図書（その2）



様式-2(土) 土砂災害警戒区域 区域図	土砂災害防止法施行令第二条の基準に該当する区域 	N 縮尺 1:2,500	自然現象の種類 土石流	区域番号 五條-西久留野町-004-土-Y
			告示番号	区域名称 五條市西久留野町(004)土石流警戒区域
			告示年月日	所在地 五條市西久留野町