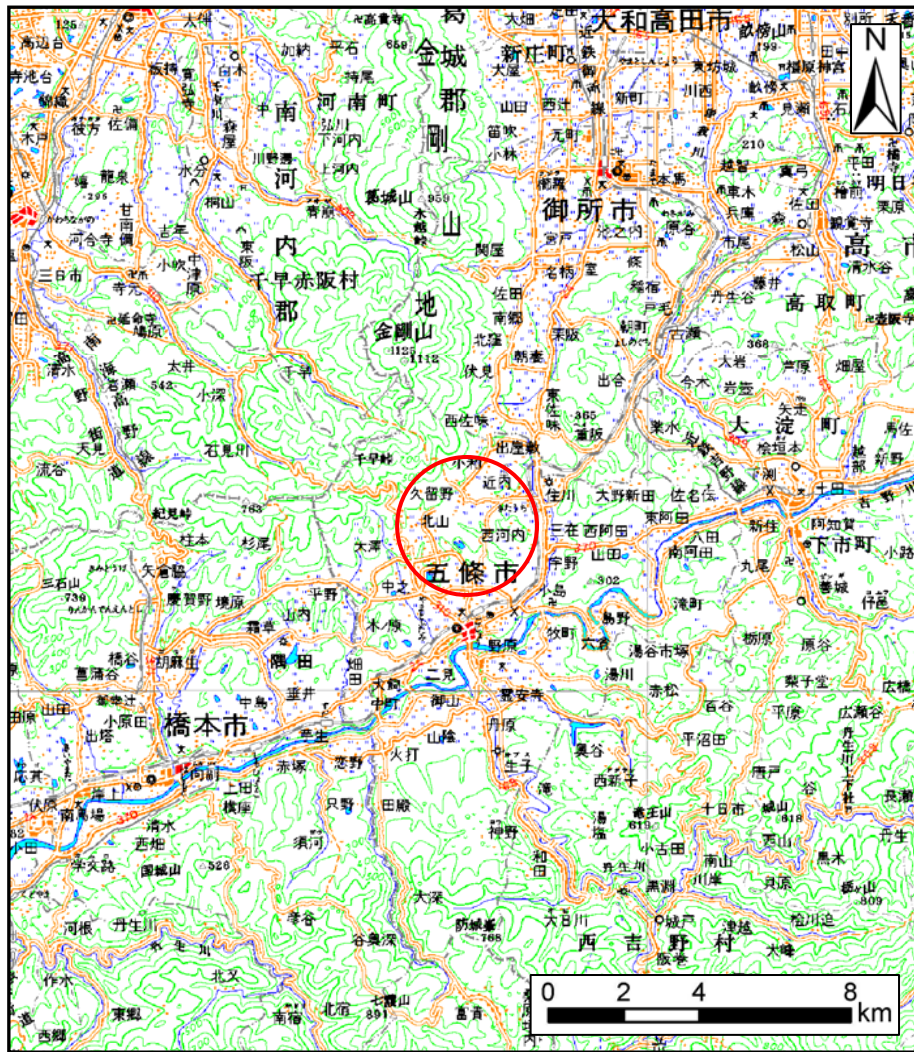
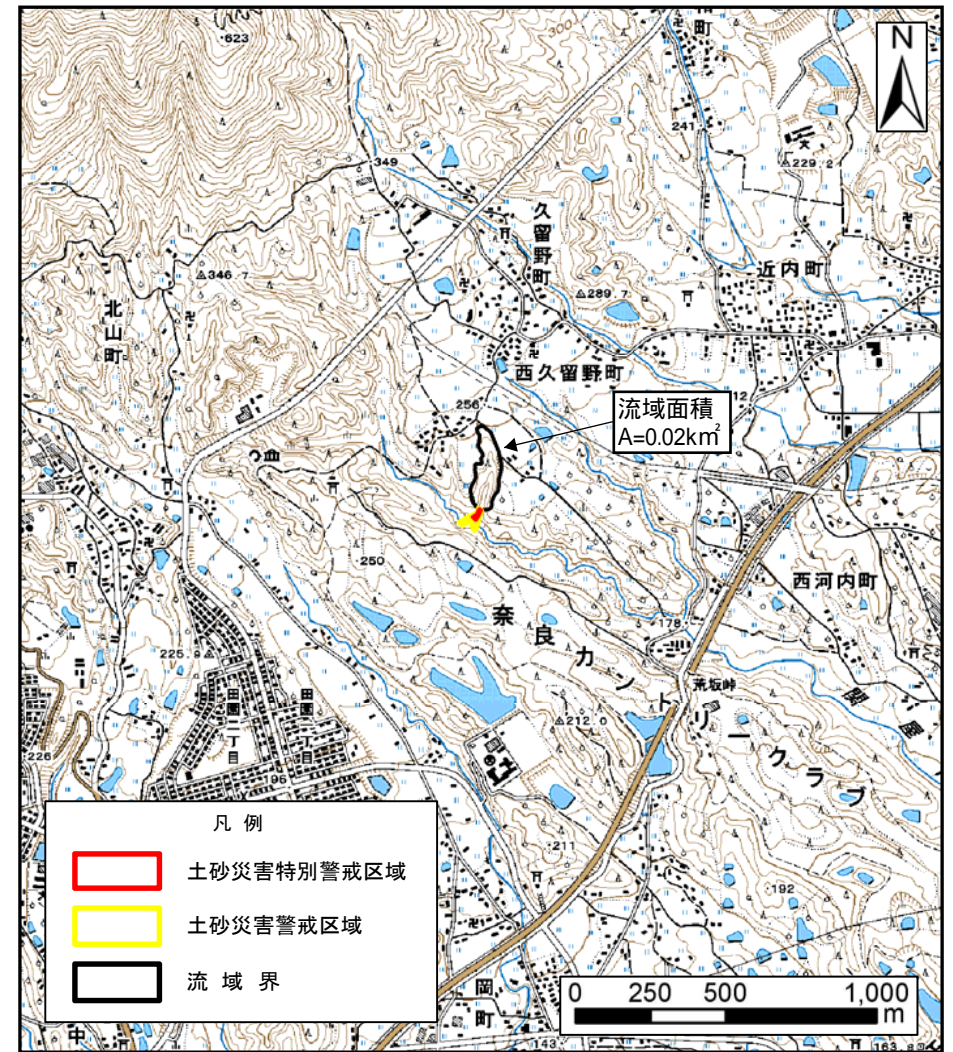


土砂災害警戒区域等の指定の公示に係る図書（その1）



(1/200,000)



(1/25,000)

- 凡例
- 土砂災害特別警戒区域
 - 土砂災害警戒区域
 - 流域界


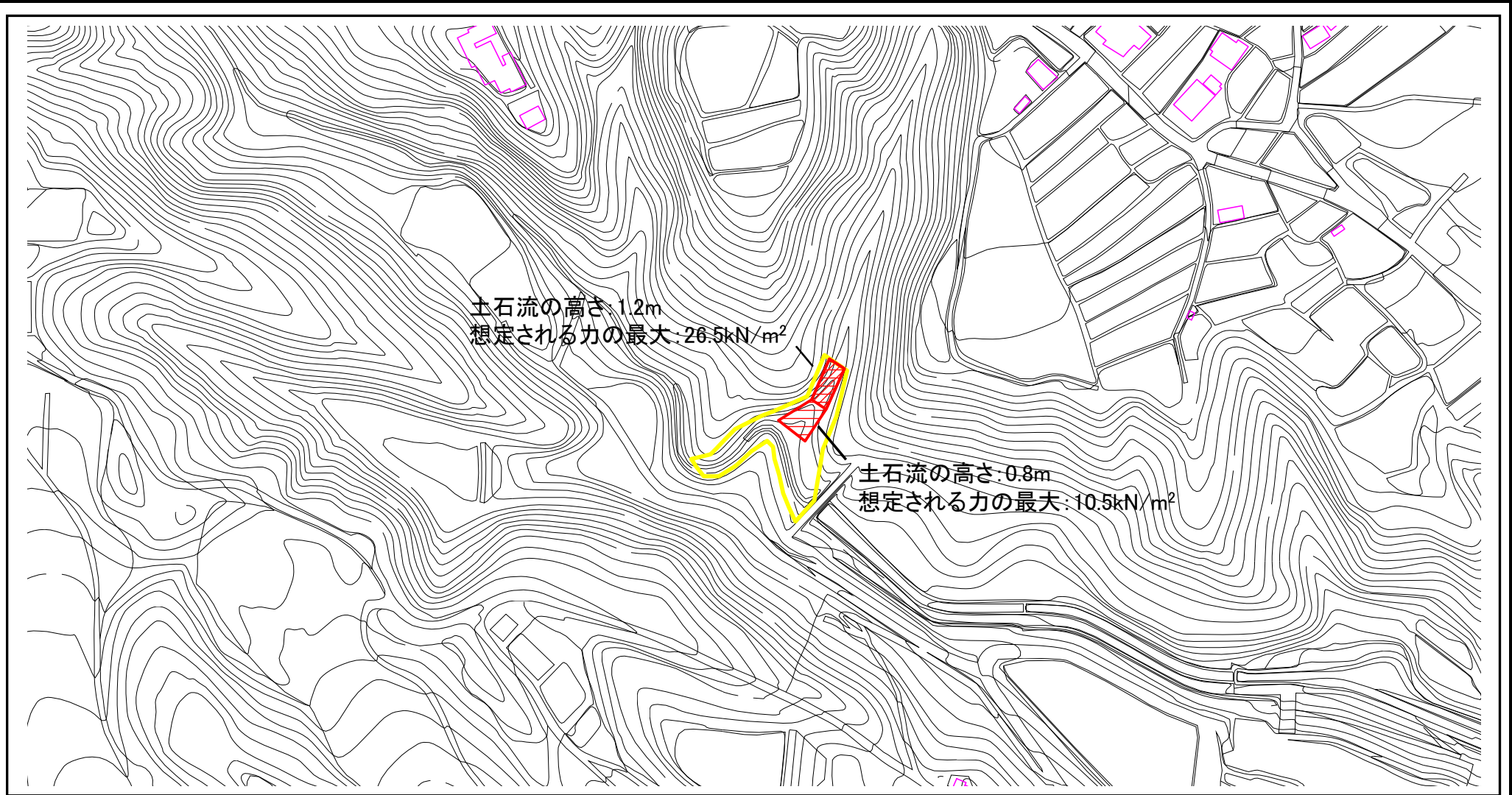
様式-1(土)

土砂災害警戒区域・特別警戒区域 位置図

自然現象の種類	土石流
区域番号	五條-西久留野町-002-土-Y・R
区域名称	五條市西久留野町(002)土石流警戒区域・特別警戒区域
所在地	五條市西久留野町

この地図は、国土地理院長の承認を得て、同院発行の数値地図200000(地図画像)及び数値地図25000(地図画像)を複製したものである。(承認番号 平22業複、第161号)

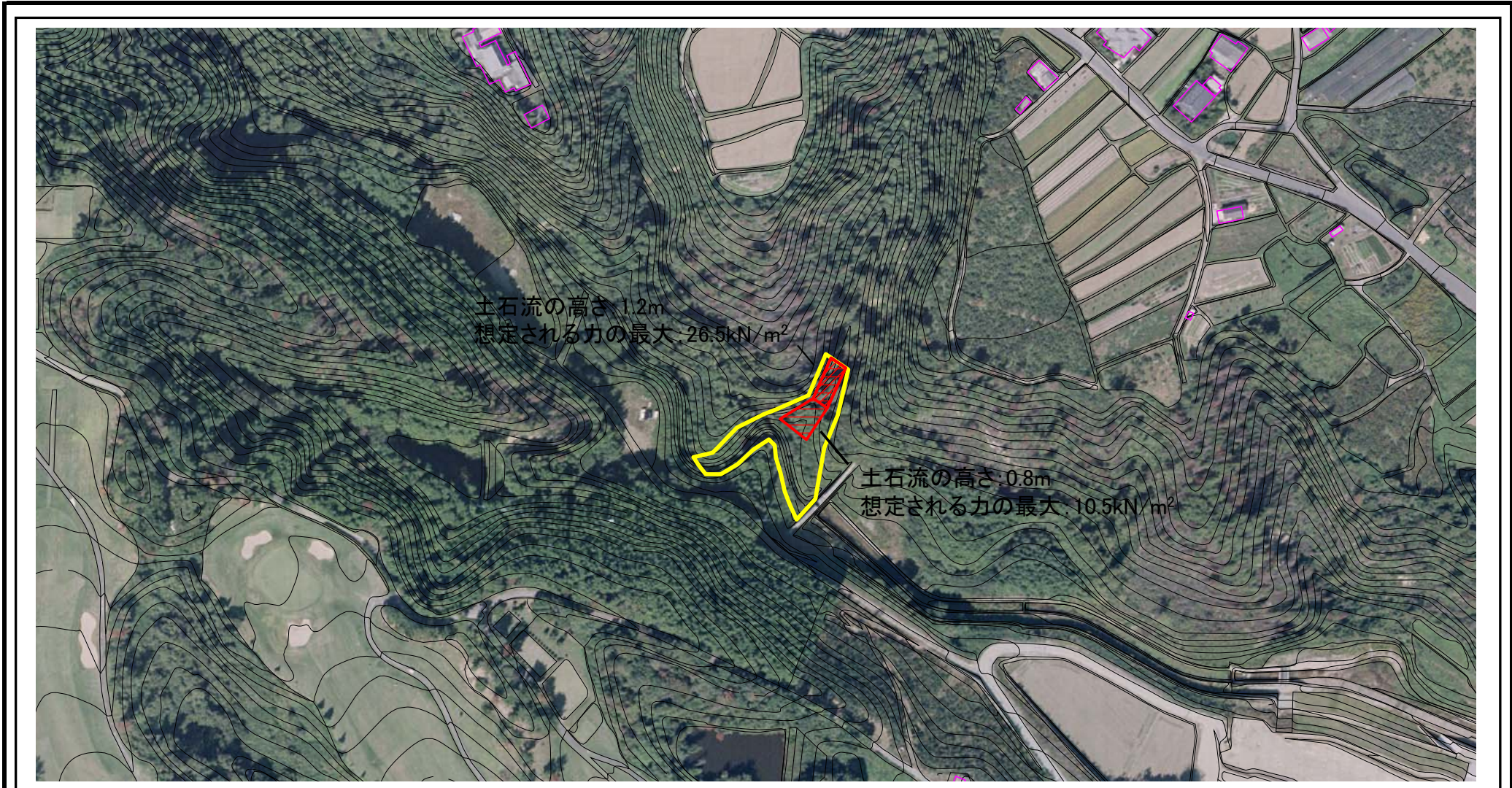
土砂災害警戒区域等の指定の公示に係る図書（その2）



様式-2(土) 土砂災害警戒区域・特別警戒区域 区域図	土砂災害防止法施行令第二条の基準に該当する区域		自然現象 の種類 土石流	区域番号	五條-西久留野町-002-土-Y・R	
	土砂災害防止法施行令 第三条の基準に該当する区域			告示番号	区域名称	五條市西久留野町(002)土石流警戒区域 特別警戒区域
	その他の区域			告示年月日	所在地	五條市西久留野町

N
縮尺
1:2,500

参考資料（その3）



参考資料	土砂災害防止法施行令第二条の基準に該当する区域		自然現象の種類	土石流	区域番号	五條-西久留野町-002-土-Y・R	
	土砂災害防止法施行令第三条の基準に該当する区域			告示番号		区域名称	五條市西久留野町(002)土石流警戒区域特別警戒区域
	その他の区域			告示年月日		所在地	五條市西久留野町

