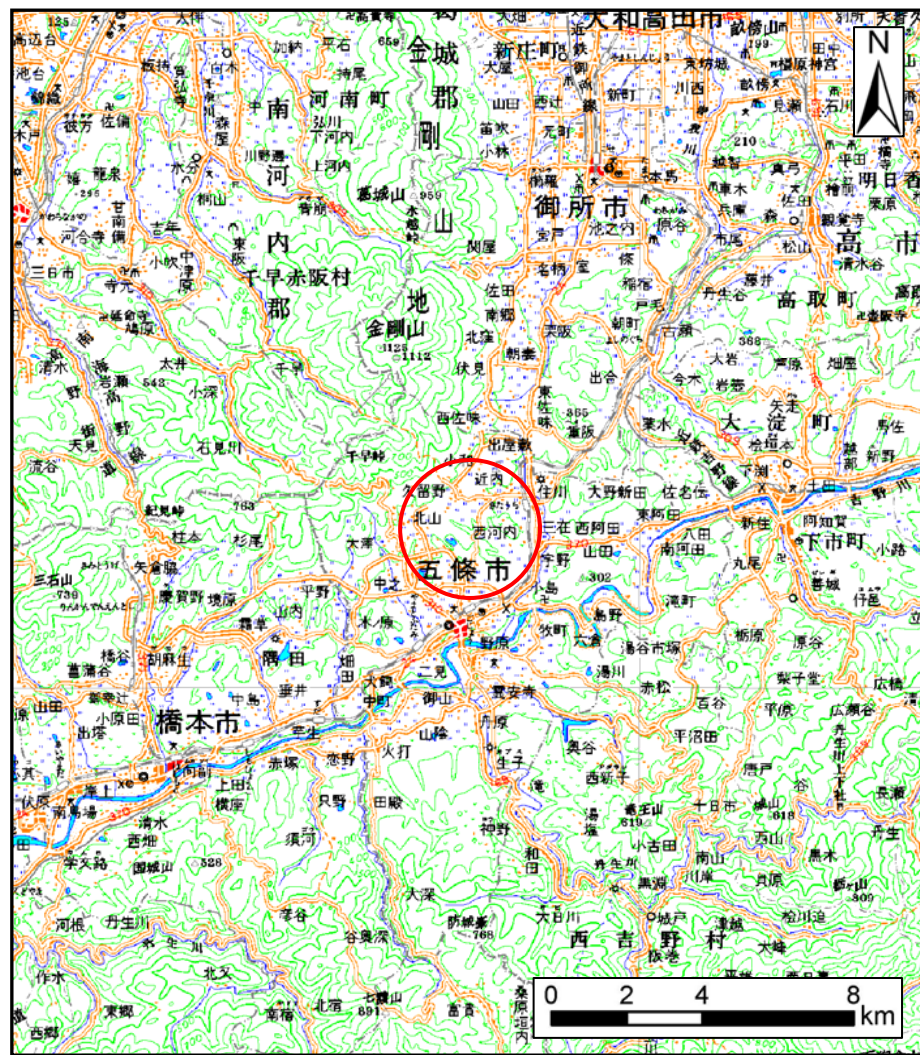
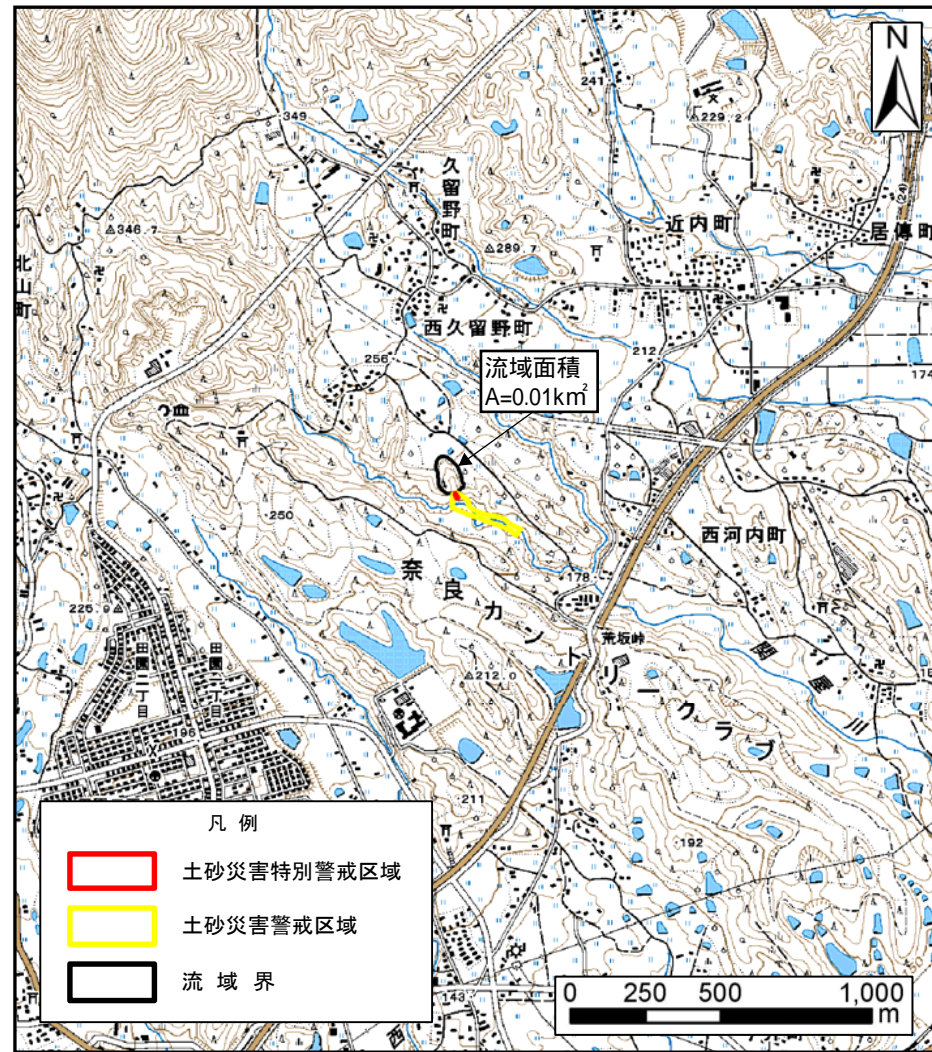


# 土砂災害警戒区域等の指定の公示に係る図書（その1）



(1/200,000)



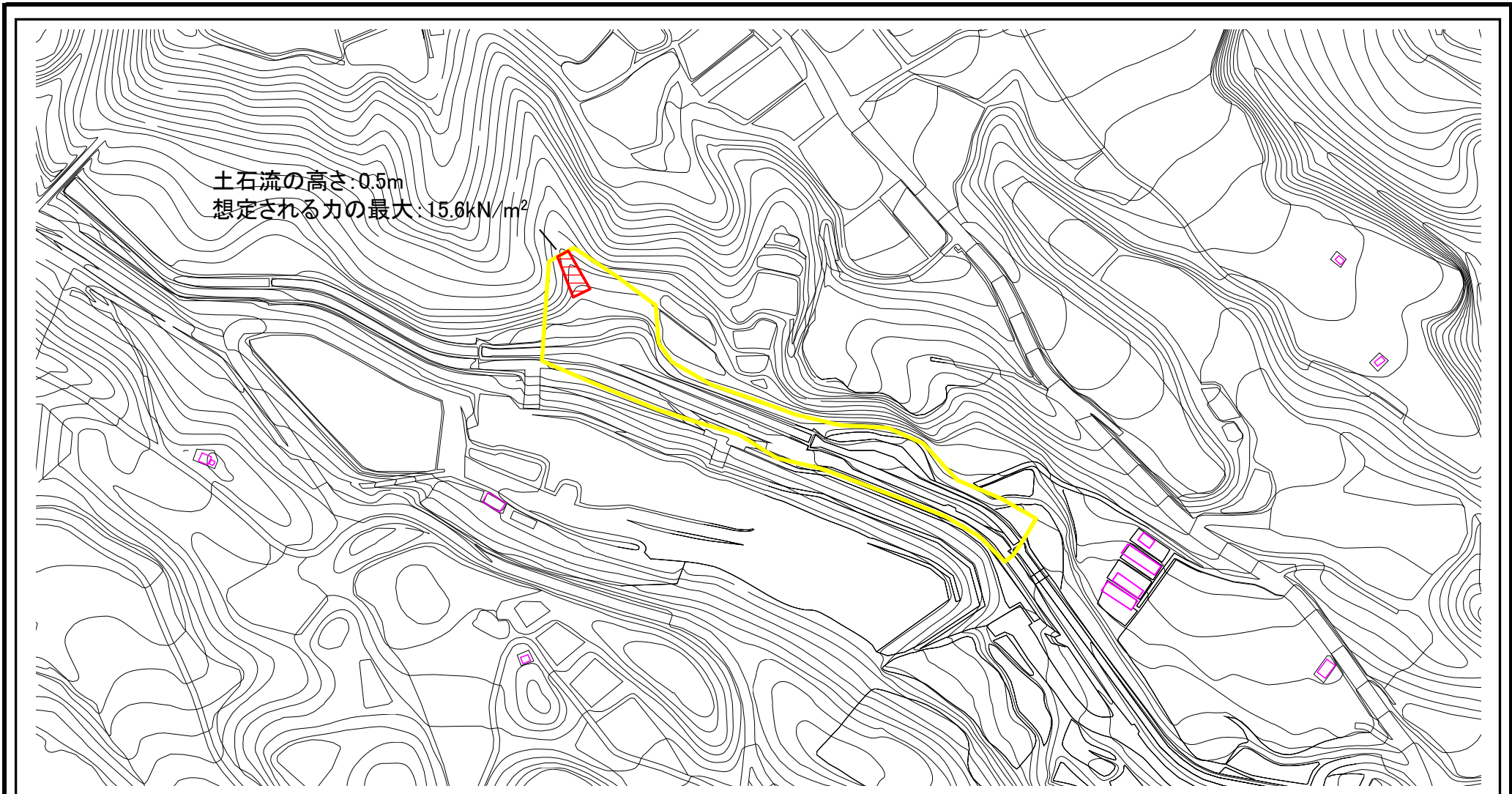
(1/25,000)

様式-1(土)

土砂災害警戒区域・特別警戒区域 位置図

自然現象の種類	土石流
区域番号	五條-西久留野町-001-土-Y-R
区域名称	五條市西久留野町(001)土石流警戒区域・特別警戒区域
所在地	五條市西久留野町

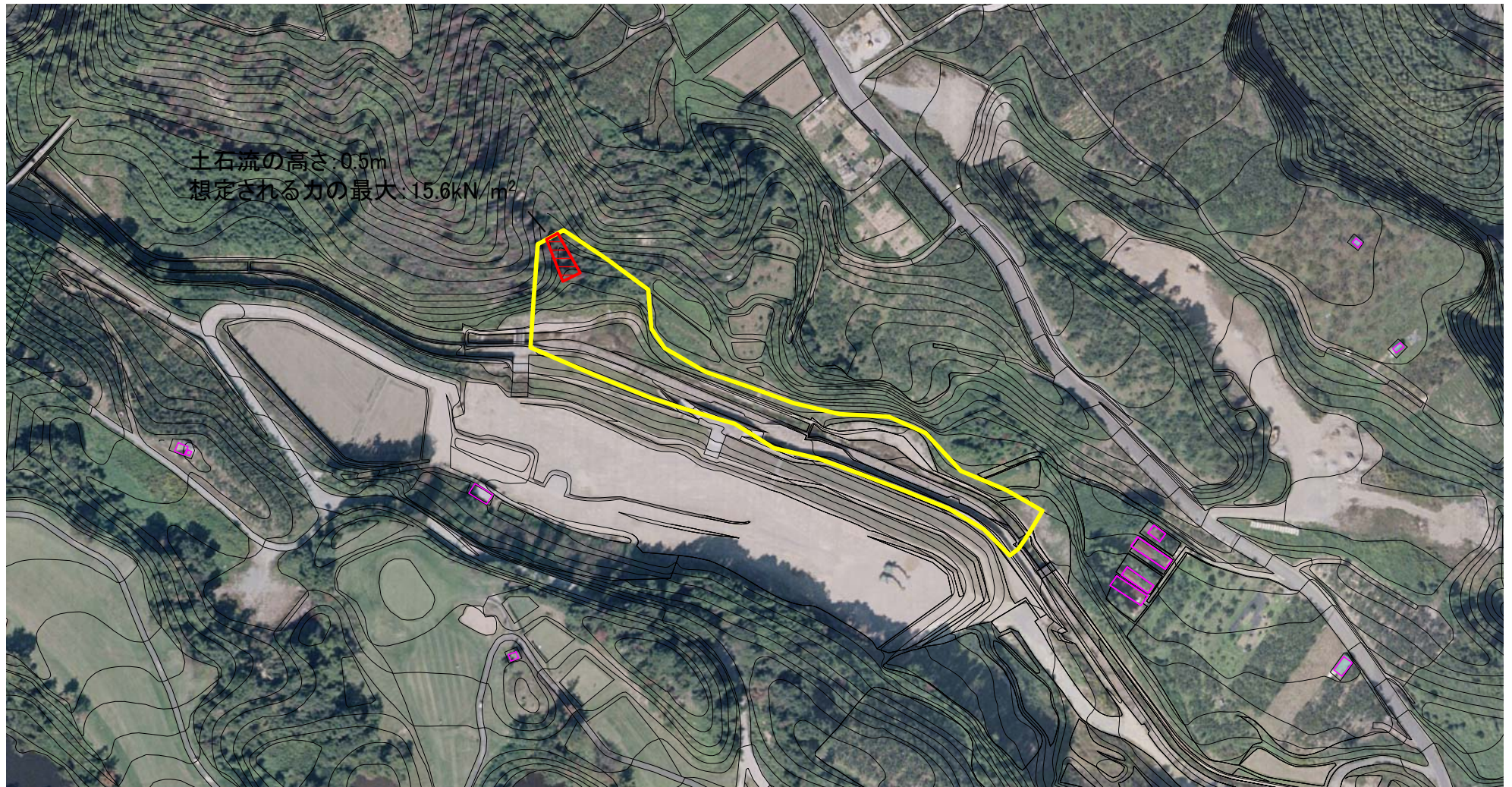
# 土砂災害警戒区域等の指定の公示に係る図書（その2）



<b>様式-2(土)</b> 土砂災害警戒区域・特別警戒区域 区域図	土砂災害防止法施行令第二条の基準に該当する区域		自然現象 の種類 土石流	区域番号 五條-西久留野町-001-土-Y・R	
	土砂災害防止法施行令 第三条の基準に該当する区域			告示番号	区域名称 五條市西久留野町(001)土石流警戒区域 特別警戒区域
	その他の区域			告示年月日	所在地 五條市西久留野町

縮尺  
1:2,500

# 参考資料（その3）



0 50 100m

## 参考資料

土砂災害防止法施行令第二条の基準に該当する区域	
土砂災害防止法施行令第三条の基準に該当する区域	
土砂災害防止法施行令第三条の基準に該当する区域	
その他の区域	

N  
縮尺  
1:2,500

自然現象の種類	土石流	区域番号	五條-西久留野町-001-土-Y・R
告示番号		区域名称	五條市西久留野町(001)土石流警戒区域特別警戒区域
告示年月日		所在地	五條市西久留野町