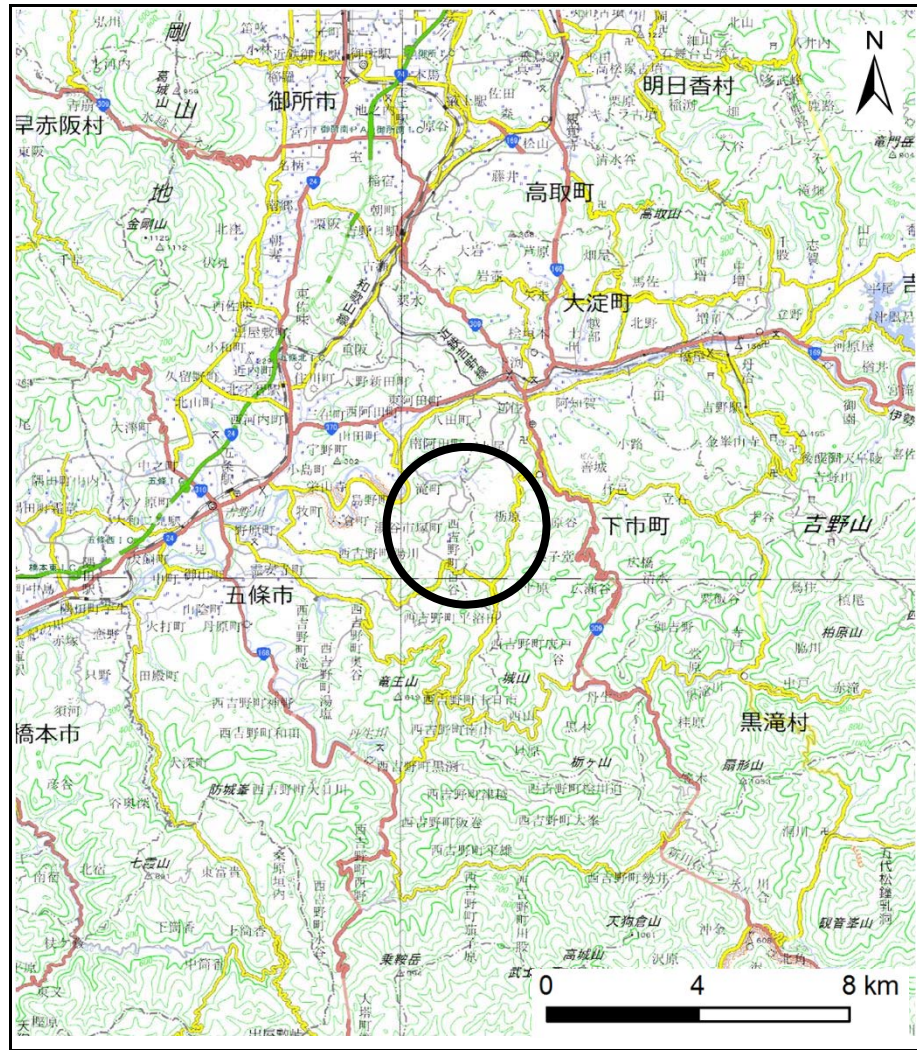
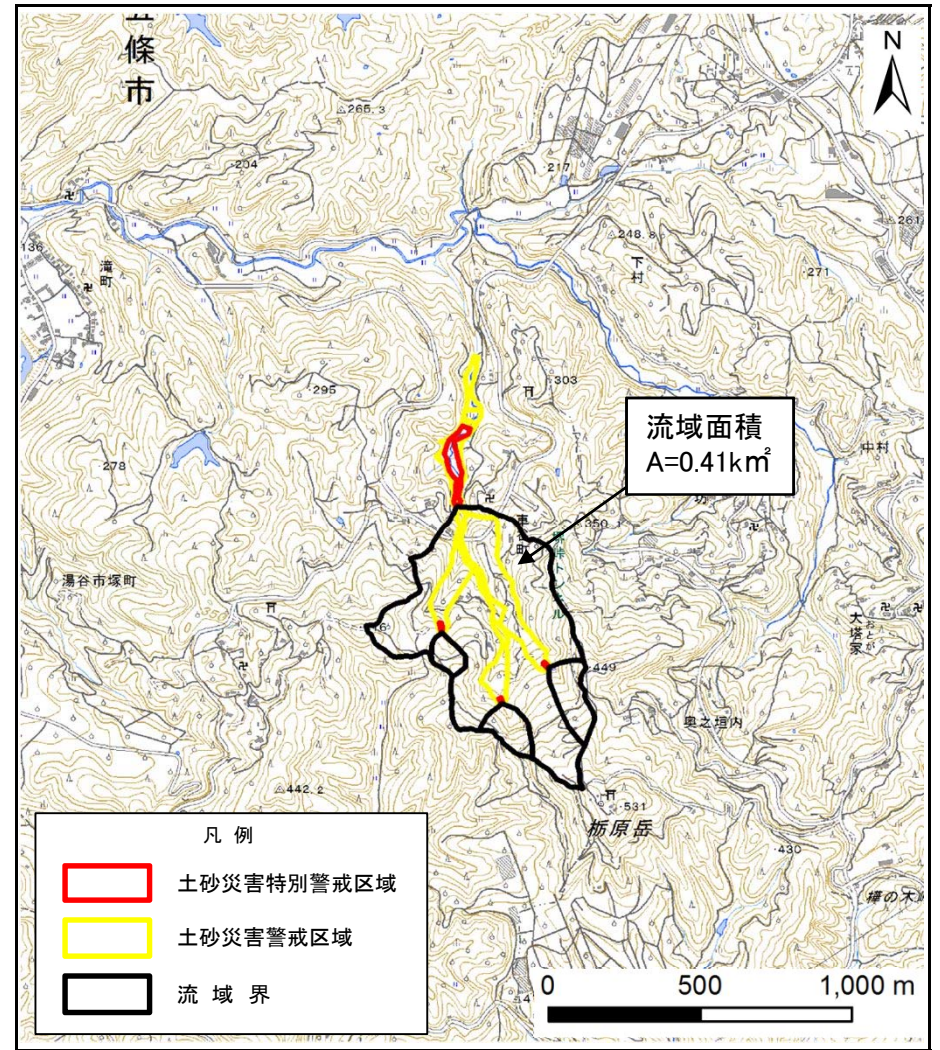


# 土砂災害警戒区域等の指定の公示に係る図書（その1）



(1/200,000)



(1/25,000)

様式-1(土)

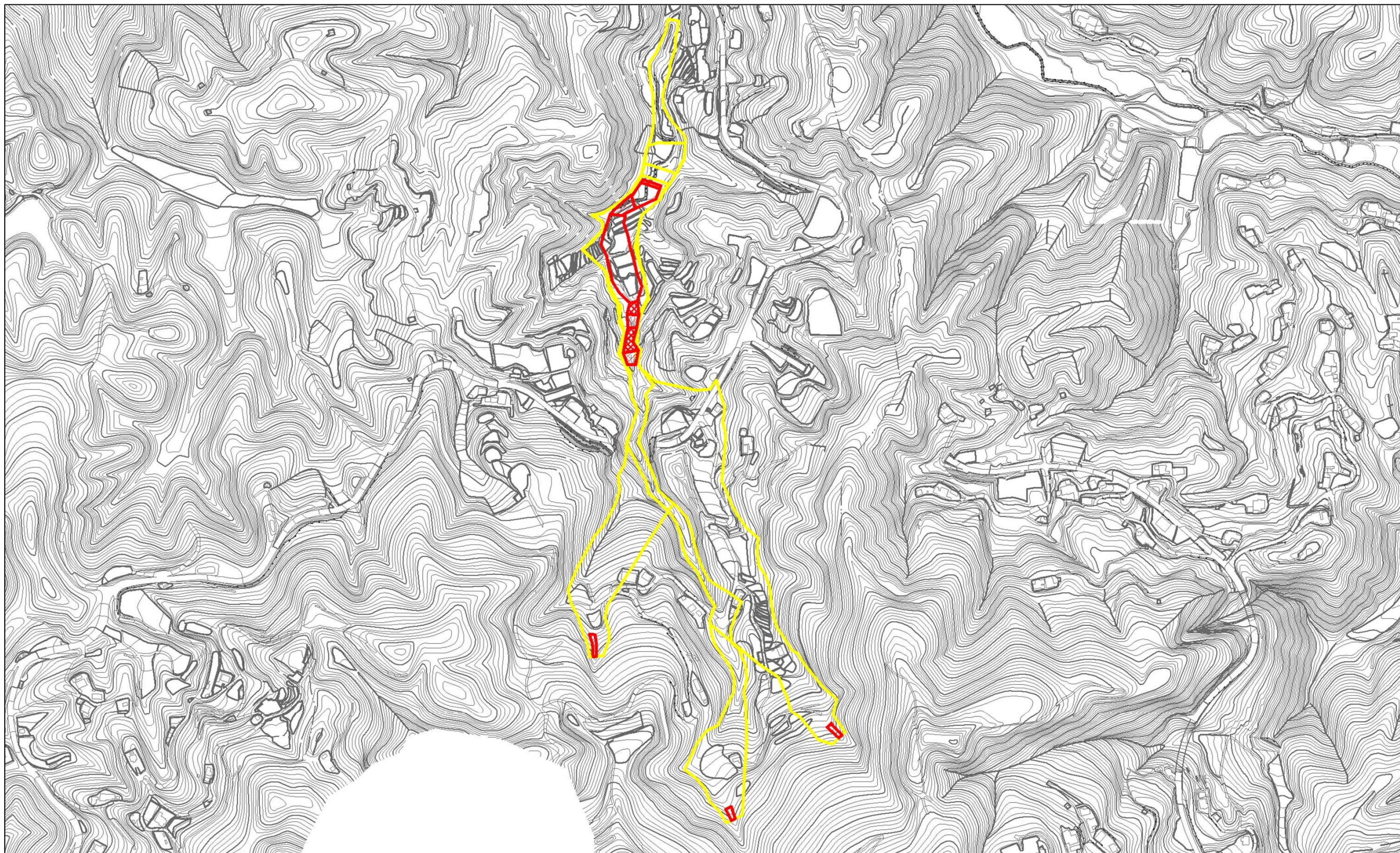
土砂災害警戒区域・土砂災害特別警戒区域 位置図

自然現象の種類	土石流
区域番号	五條-車谷町-003-土-Y・R
区域名称	五條市車谷町(003)土石流警戒区域・特別警戒区域
所在地	五條市車谷町

この地図は、国土地理院長の承認を得て、同院発行の電子地形図25000及び電子地形図20万を複製したものである。(承認番号 平30情複、第1659号)



土砂災害警戒区域等の指定の公示に係る図書(参考)

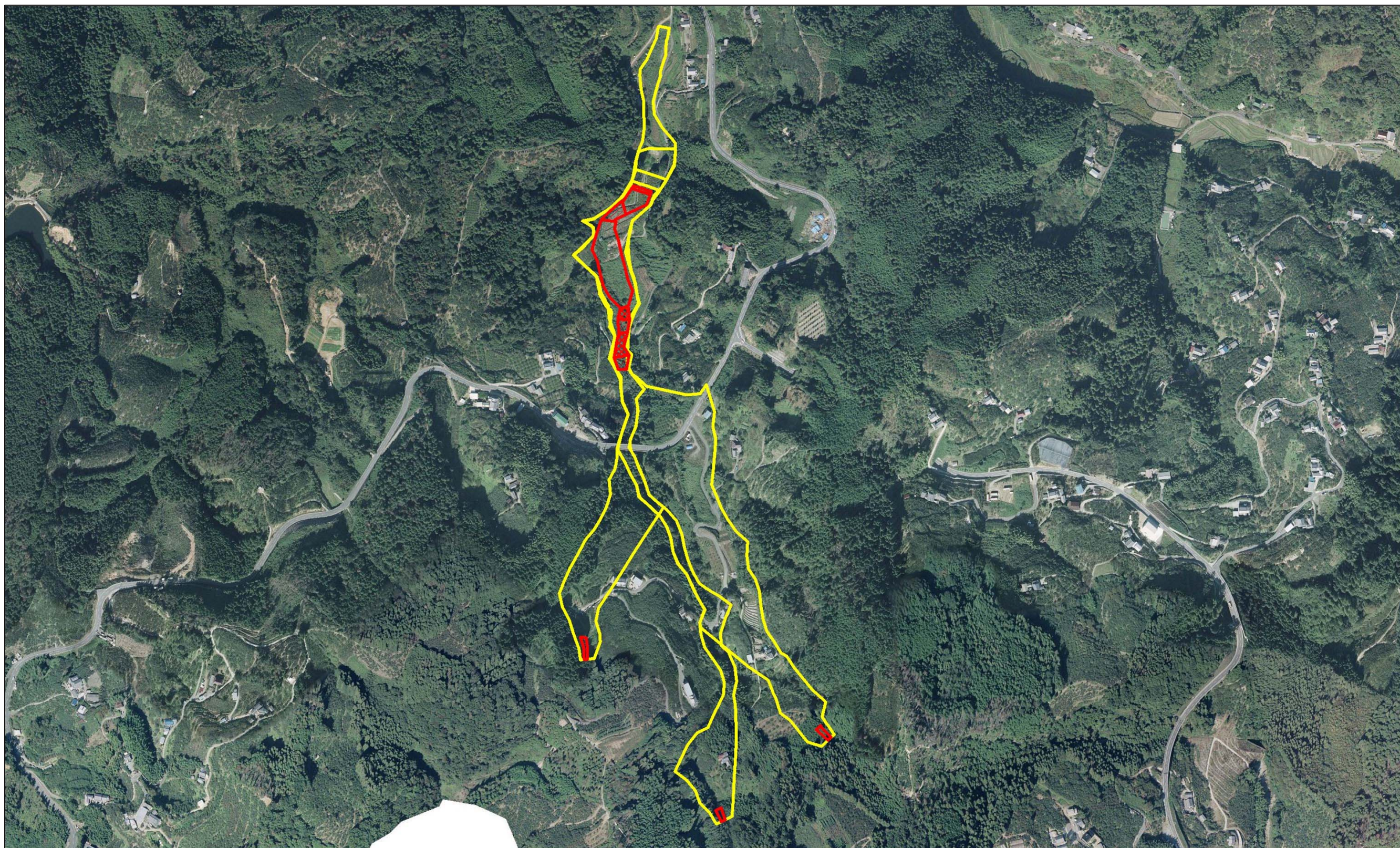


様式-2(土)(参考)  
土砂災害警戒区域・土砂災害特別警戒区域  
区域図

土砂災害防止法施行令第二条の基準に該当する区域		N 縮尺 1:6,000	自然現象 の種類	土石流	区域番号	五條-車谷町-003-土-Y・R
土砂災害防止 法施行令第三 条の基準に該 当する区域			告示番号		区域名称	五條市車谷町(003)土石流 警戒区域・特別警戒区域
			告示年月日		所在地	五條市車谷町



土砂災害警戒区域等の指定の公示に係る図書(参考)



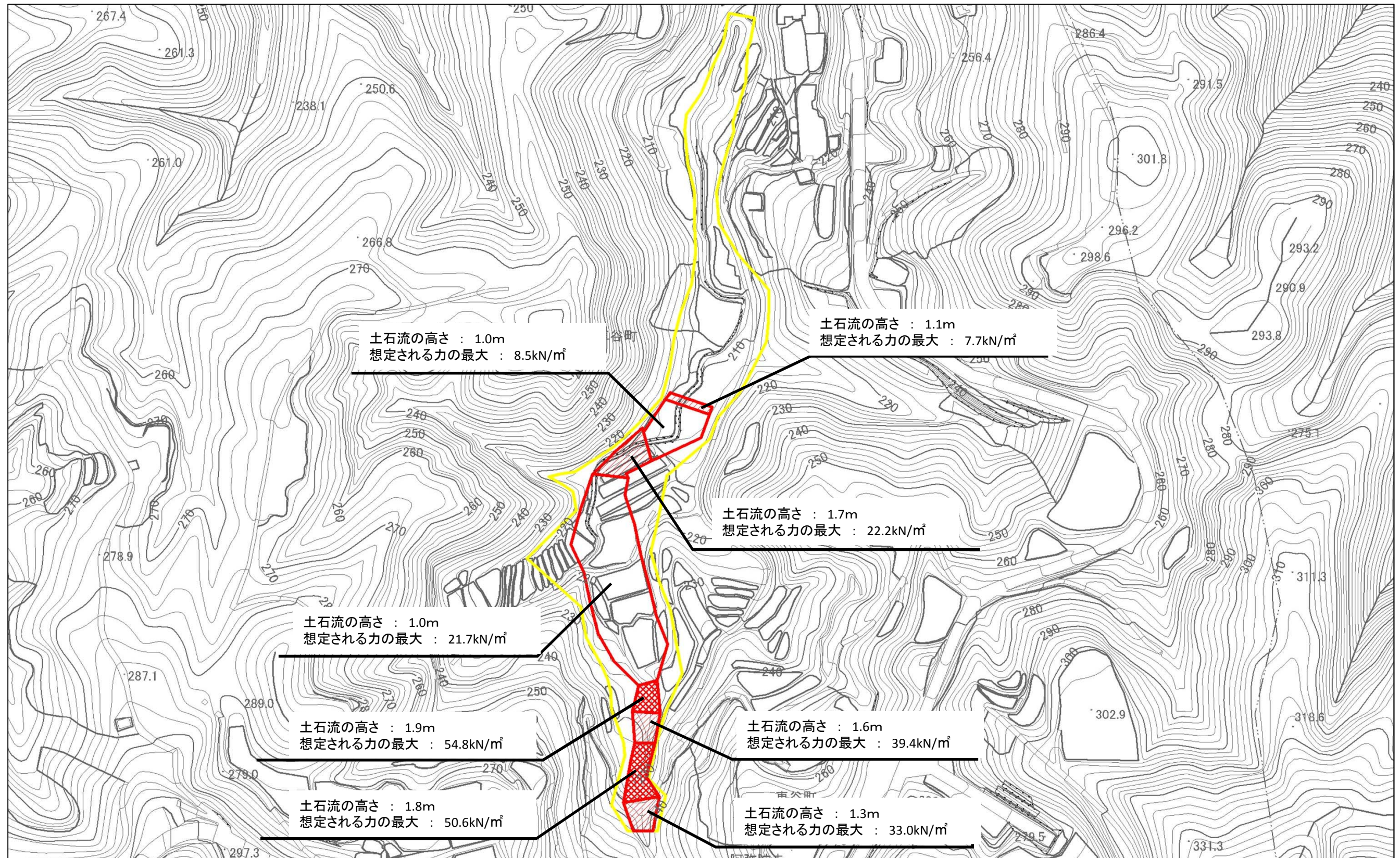
0 1 2 3 4 × 100m

様式-2(土)(参考)  
土砂災害警戒区域・土砂災害特別警戒区域  
区域図

土砂災害防止法施行令第二条の基準に該当する区域		N 縮尺 1:6,000	自然現象 の種類	土石流	区域番号	五條-車谷町-003-土-Y・R
土砂災害防止法施行令第三条の基準に該当する区域			告示番号		区域名称	五條市車谷町(003)土石流警戒区域・特別警戒区域
土砂災害防止法施行令第三条の基準に該当する区域			告示年月日		所在地	五條市車谷町
その他の区域						



# 土砂災害警戒区域等の指定の公示に係る図書(その2)



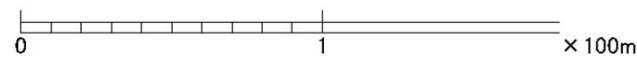
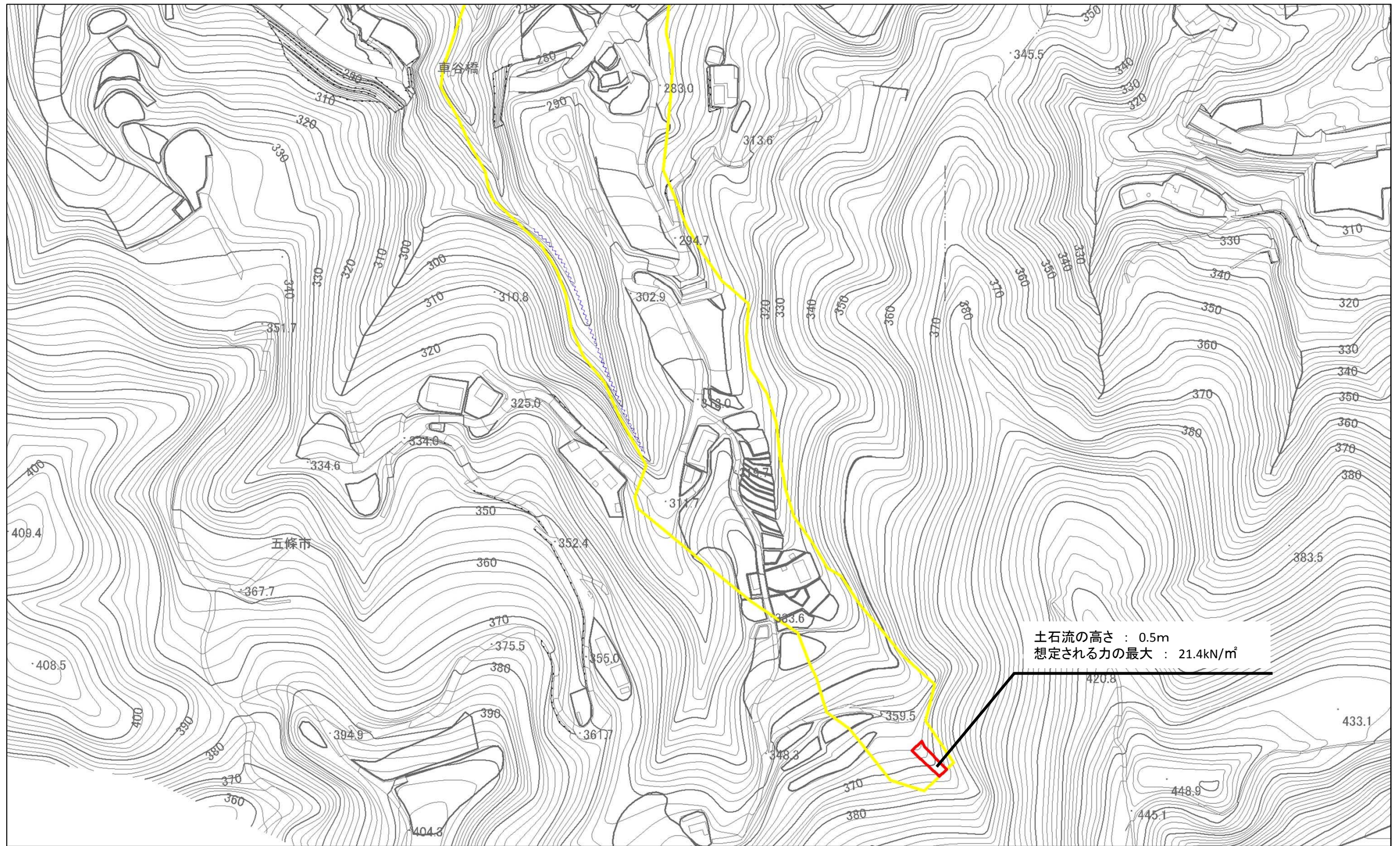
0 1 × 100m

様式-2(土)  
土砂災害警戒区域・土砂災害特別警戒区域  
区域図

土砂災害防止法施行令第二条の基準に該当する区域		N 縮尺 1:2,500	自然現象の種類	土石流	区域番号	五條-車谷町-003-土-Y・R (1/4)
土砂災害防止法施行令第三条の基準に該当する区域			告示番号		区域名称	五條市車谷町(003)土石流警戒区域・特別警戒区域
			告示年月日		所在地	五條市車谷町



# 土砂災害警戒区域等の指定の公示に係る図書(その2)

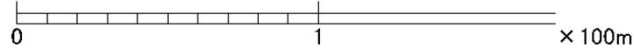
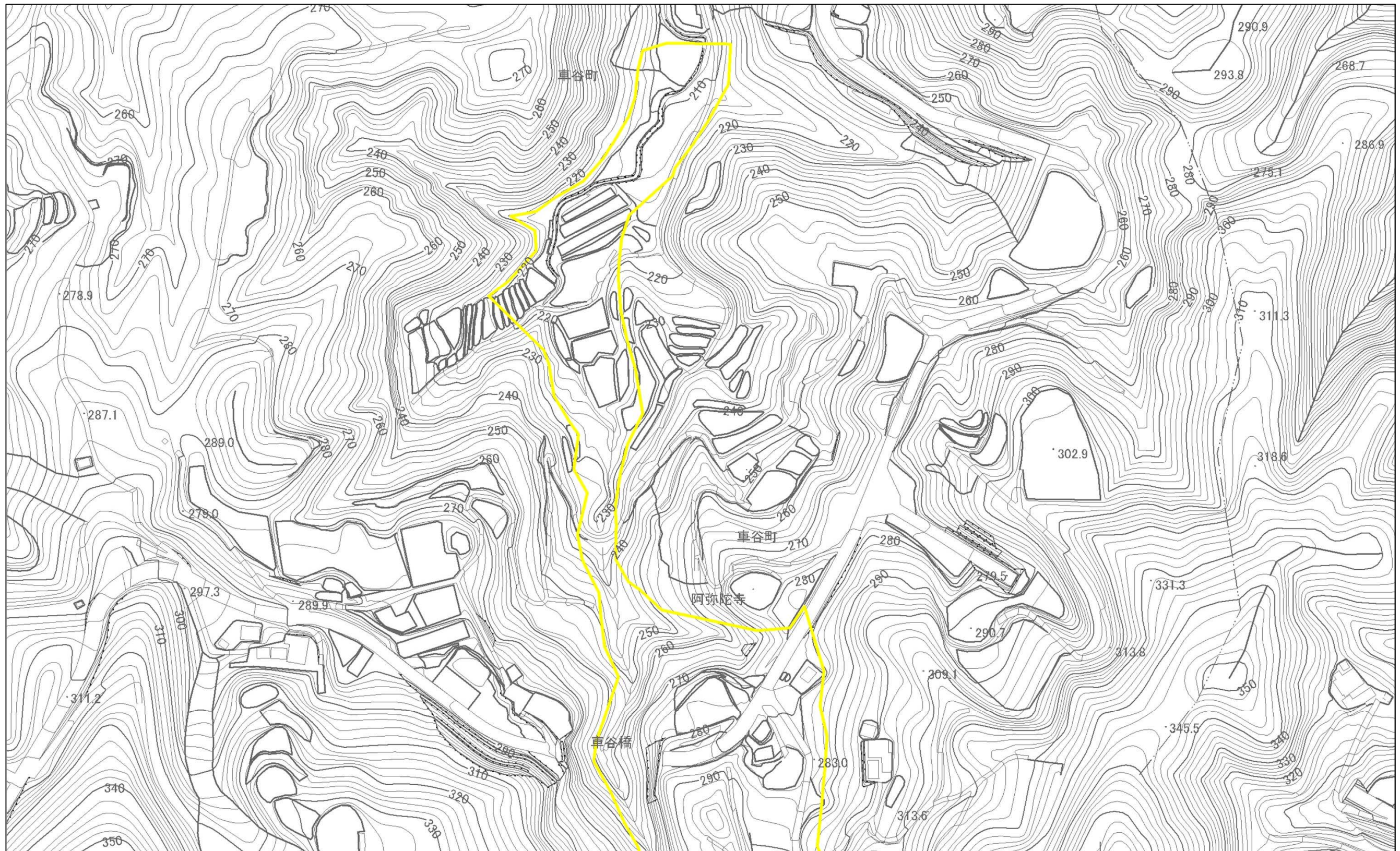


様式-2(土)  
土砂災害警戒区域・土砂災害特別警戒区域  
区域図

土砂災害防止法施行令第二条の基準に該当する区域		N 縮尺 1:2,500	自然現象の種類	土石流	区域番号	五條-車谷町-003-土-Y・R (2/4)
土砂災害防止法施行令第三条の基準に該当する区域			告示番号		区域名称	五條市車谷町(003)土石流警戒区域・特別警戒区域
土砂災害防止法施行令第三条の基準に該当する区域			告示年月日		所在地	五條市車谷町
その他の区域						



# 土砂災害警戒区域等の指定の公示に係る図書(その2)

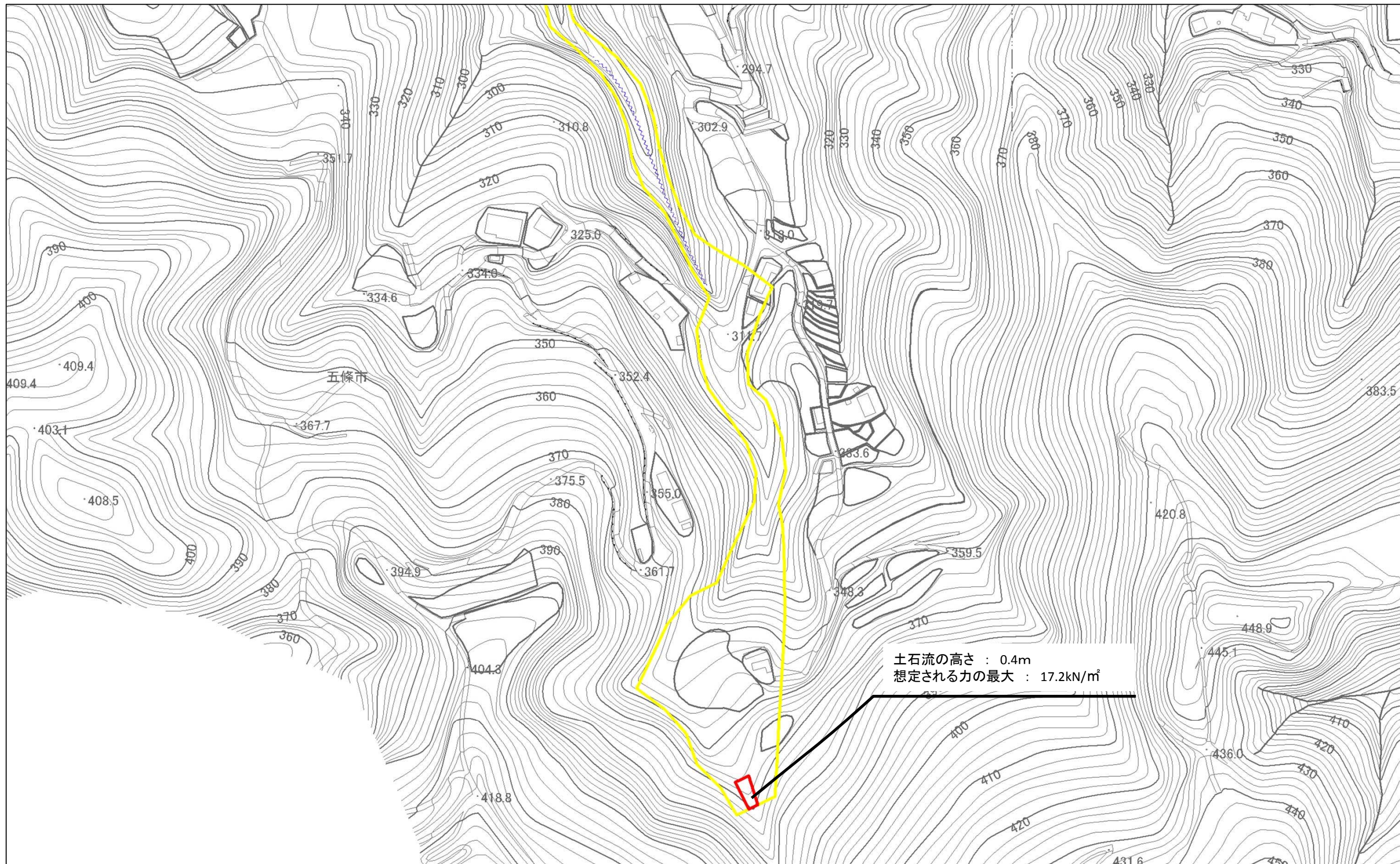


様式-2(土)  
土砂災害警戒区域・土砂災害特別警戒区域  
区域図

土砂災害防止法施行令第二条の基準に該当する区域		N 縮尺 1:2,500	自然現象の種類	土石流	区域番号	五條-車谷町-003-土-Y・R (2/4)
土砂災害防止法施行令第三条の基準に該当する区域			告示番号		区域名称	五條市車谷町(003)土石流警戒区域・特別警戒区域
土砂災害防止法施行令第三条の基準に該当する区域			告示年月日		所在地	五條市車谷町
その他の区域						



# 土砂災害警戒区域等の指定の公示に係る図書(その2)



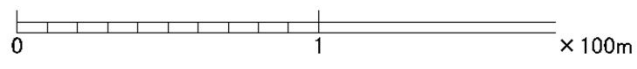
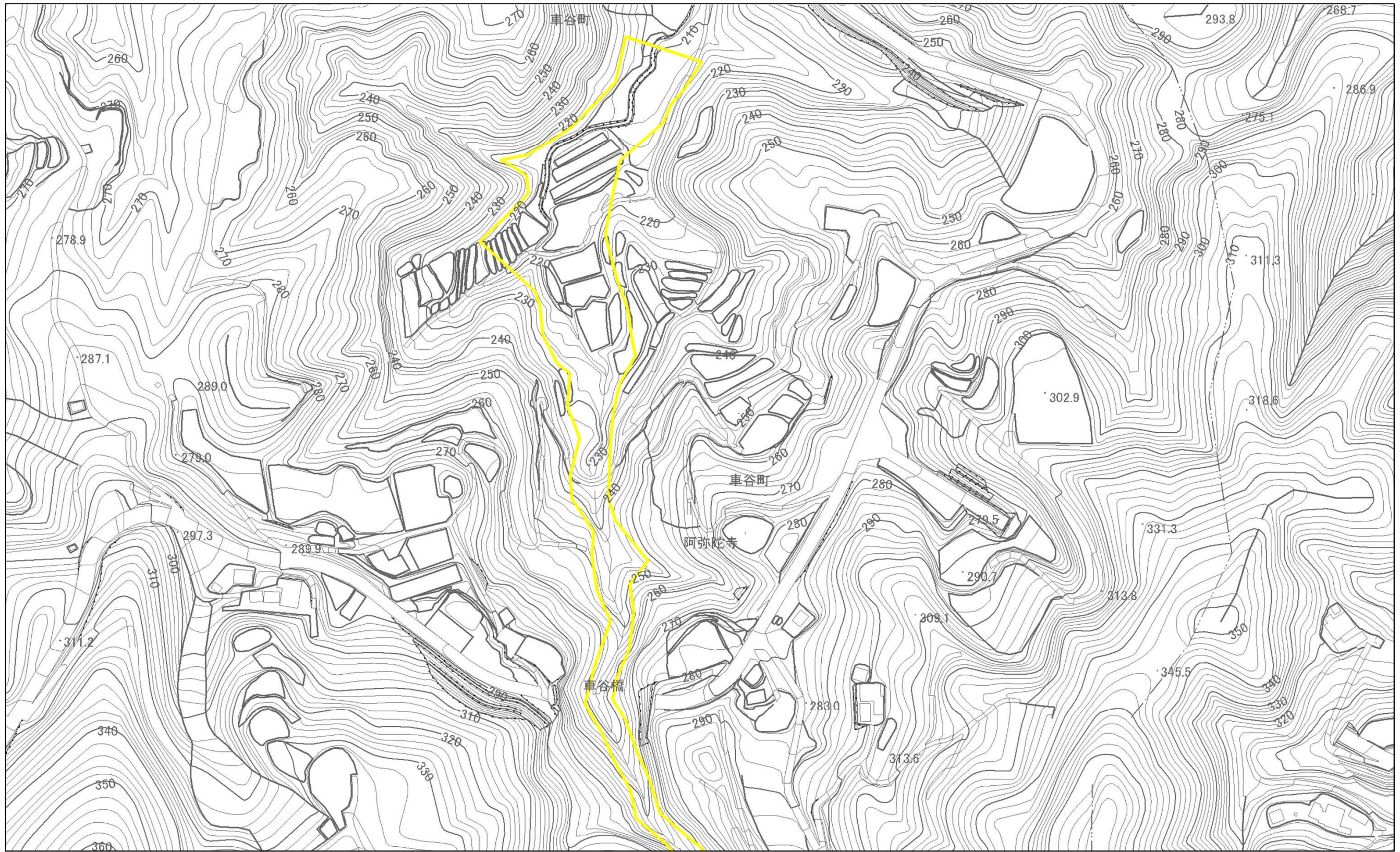
0 1 x 100m

様式-2(土)  
土砂災害警戒区域・土砂災害特別警戒区域  
区域図

土砂災害防止法施行令第二条の基準に該当する区域		N 縮尺 1:2,500	自然現象 の種類	土石流	区域番号	五條-車谷町-003-土-Y・R (3/4)
土砂災害防止法施行令第三条の基準に該当する区域			告示番号		区域名称	五條市車谷町(003)土石流警戒区域・特別警戒区域
土砂災害防止法施行令第三条の基準に該当する区域			告示年月日		所在地	五條市車谷町
その他の区域						



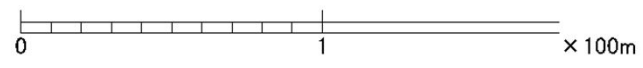
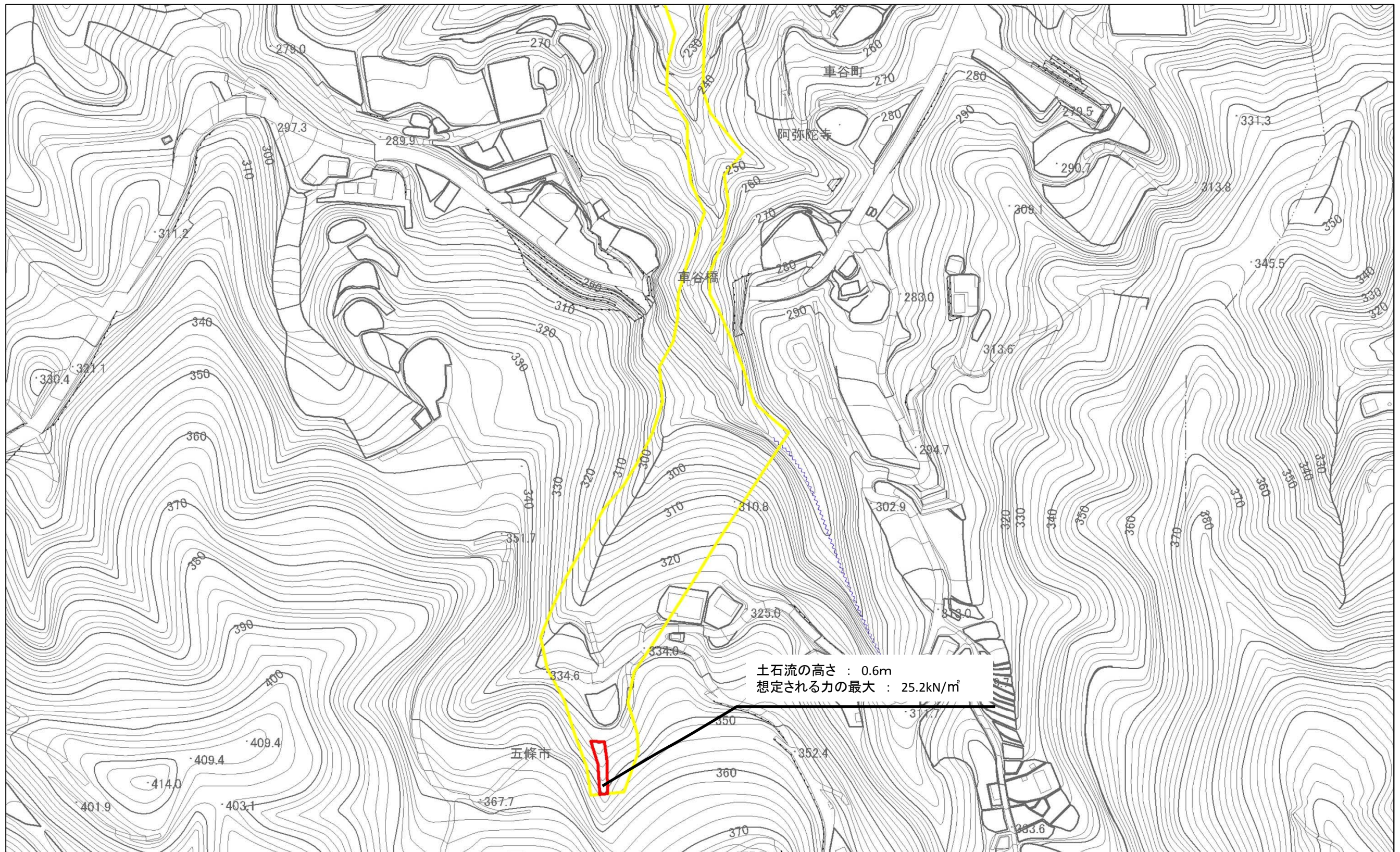
# 土砂災害警戒区域等の指定の公示に係る図書(その2)



<b>様式-2(土)</b> 土砂災害警戒区域・土砂災害特別警戒区域 区域図	土砂災害防止法施行令第二条の基準に該当する区域		自然現象 の種類 土石流	区域番号 五條-車谷町-003-土-Y・R (3/4)				
	土砂災害防止法施行令第三条の基準に該当する区域				告示番号 告示年月日	区域名称 五條市車谷町(003)土石流 警戒区域・特別警戒区域		
	土砂災害防止法施行令第三条の基準に該当する区域						縮尺 1:2,500	所在地 五條市車谷町
	その他の区域							



# 土砂災害警戒区域等の指定の公示に係る図書(その2)

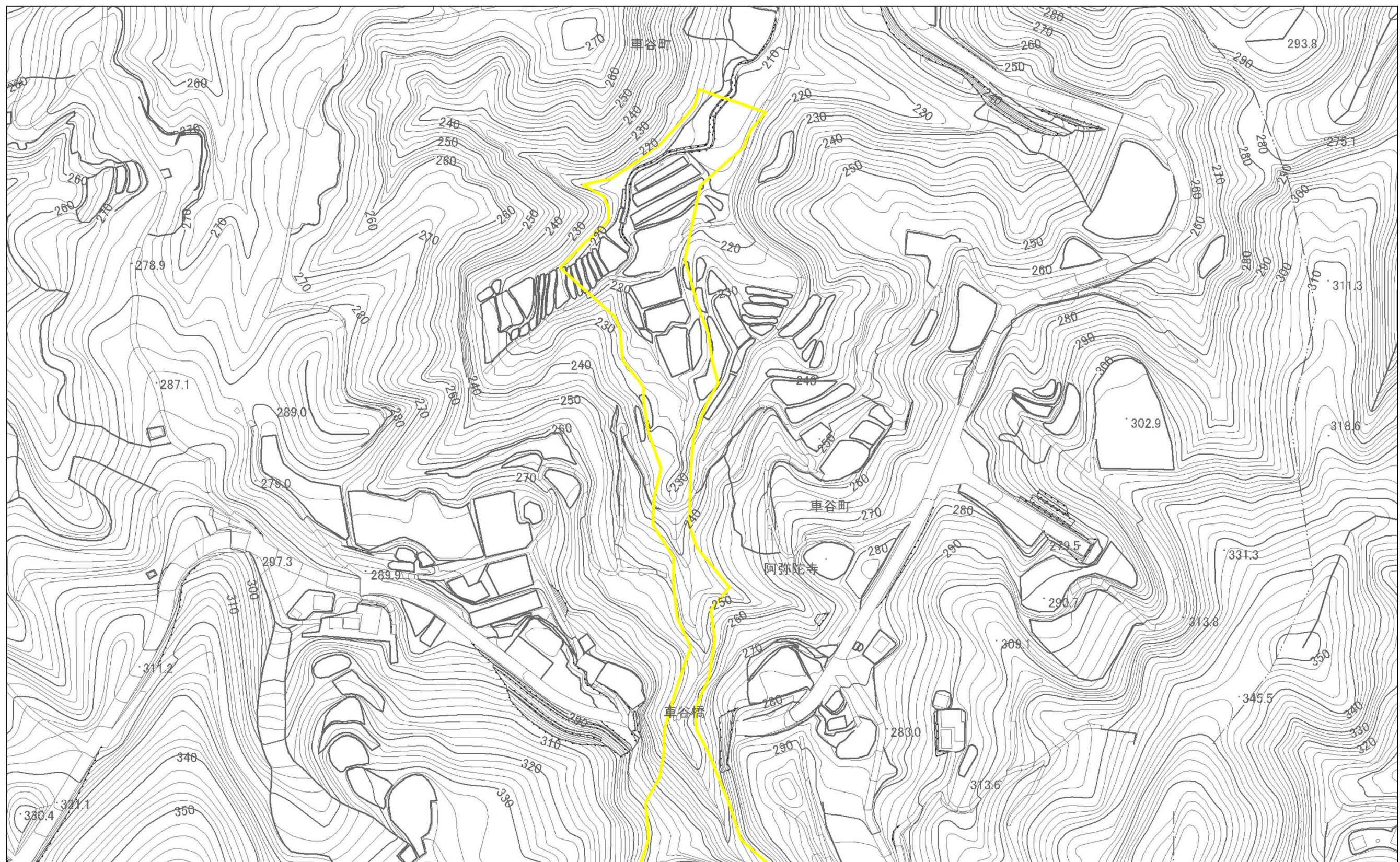


様式-2(土)  
土砂災害警戒区域・土砂災害特別警戒区域  
区域図

土砂災害防止法施行令第二条の基準に該当する区域		N 縮尺 1:2,500	自然現象の種類	土石流	区域番号	五條-車谷町-003-土-Y・R (4/4)
土砂災害防止法施行令第三条の基準に該当する区域			告示番号		区域名称	五條市車谷町(003)土石流警戒区域・特別警戒区域
土砂災害防止法施行令第三条の基準に該当する区域			告示年月日		所在地	五條市車谷町
その他の区域						



# 土砂災害警戒区域等の指定の公示に係る図書(その2)



0 1 x 100m

様式-2(土)  
土砂災害警戒区域・土砂災害特別警戒区域  
区域図

土砂災害防止法施行令第二条の基準に該当する区域		N 縮尺 1:2,500	自然現象 の種類	土石流	区域番号	五條-車谷町-003-土-Y・R (4/4)
土砂災害防止法施行令第三条の基準に該当する区域			告示番号		区域名称	五條市車谷町(003)土石流警戒区域・特別警戒区域
土砂災害防止法施行令第三条の基準に該当する区域			告示年月日		所在地	五條市車谷町
その他の区域						