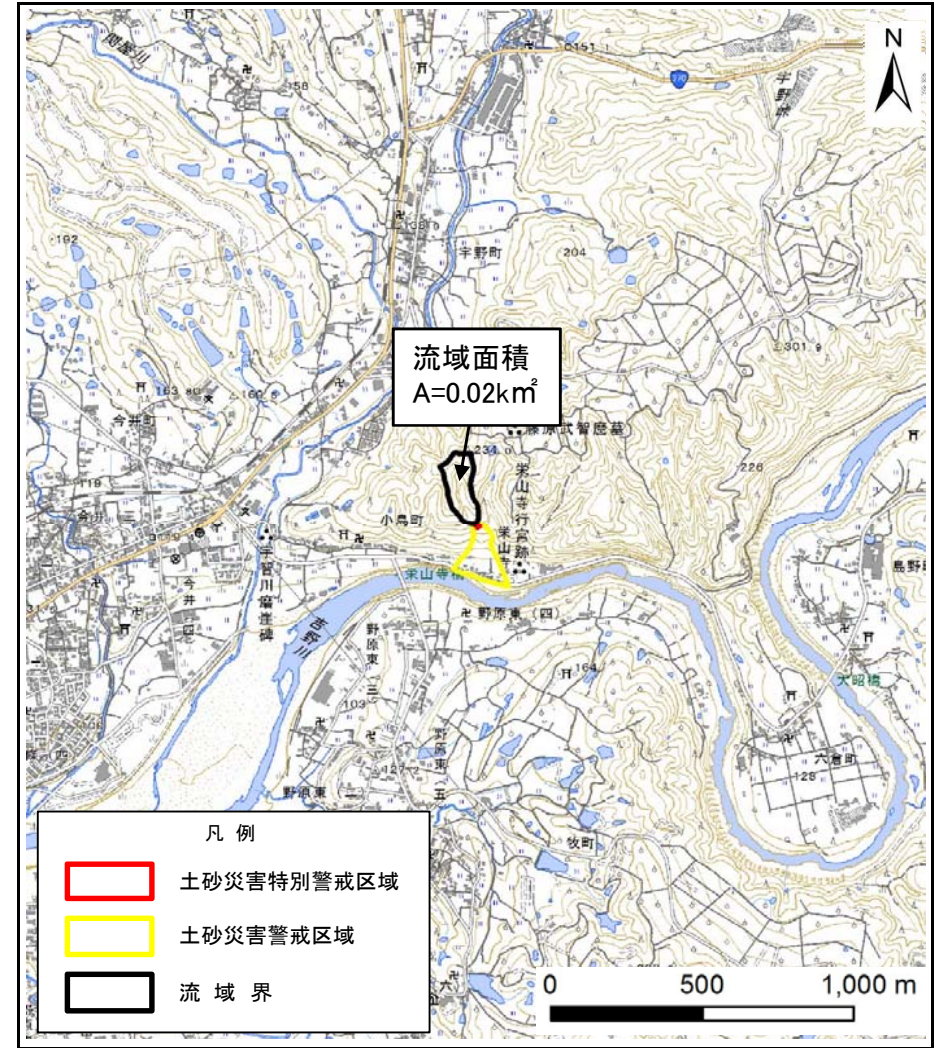


土砂災害警戒区域等の指定の公示に係る図書（その1）



(1/200,000)



(1/25,000)

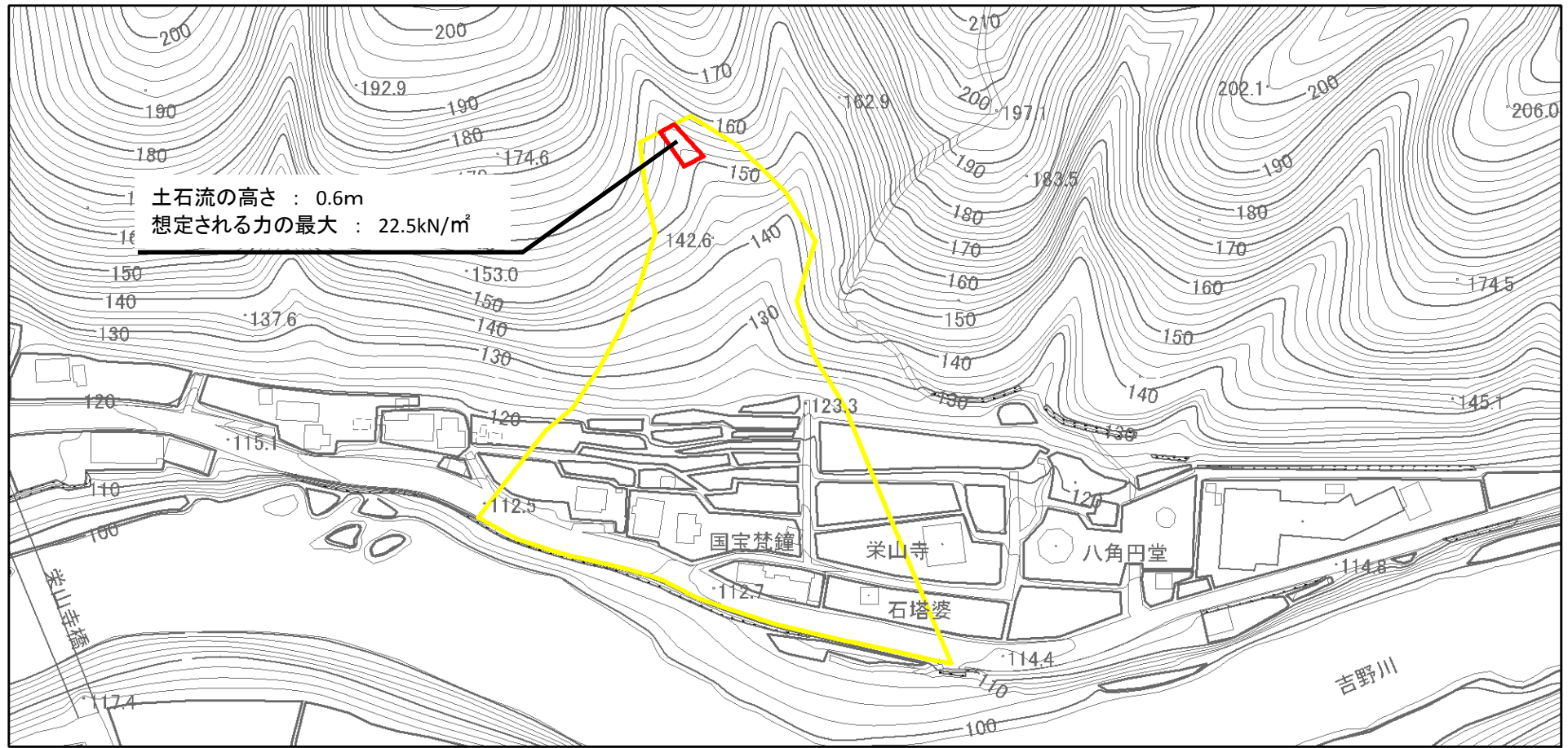
- 凡例
- 土砂災害特別警戒区域
 - 土砂災害警戒区域
 - 流域界

様式-1(土)
土砂災害警戒区域・土砂災害特別警戒区域 位置図

自然現象の種類	土石流
区域番号	五條-小島町-010-土-Y・R
区域名称	五條市小島町(010)土石流警戒区域・特別警戒区域
所在地	五條市小島町





この地図は、国土地理院長の承認を得て、同院発行の電子地形図25000及び電子地形図20万を複製したものである。(承認番号 平30情複、第1659号)

土砂災害警戒区域等の指定の公示に係る図書(参考)

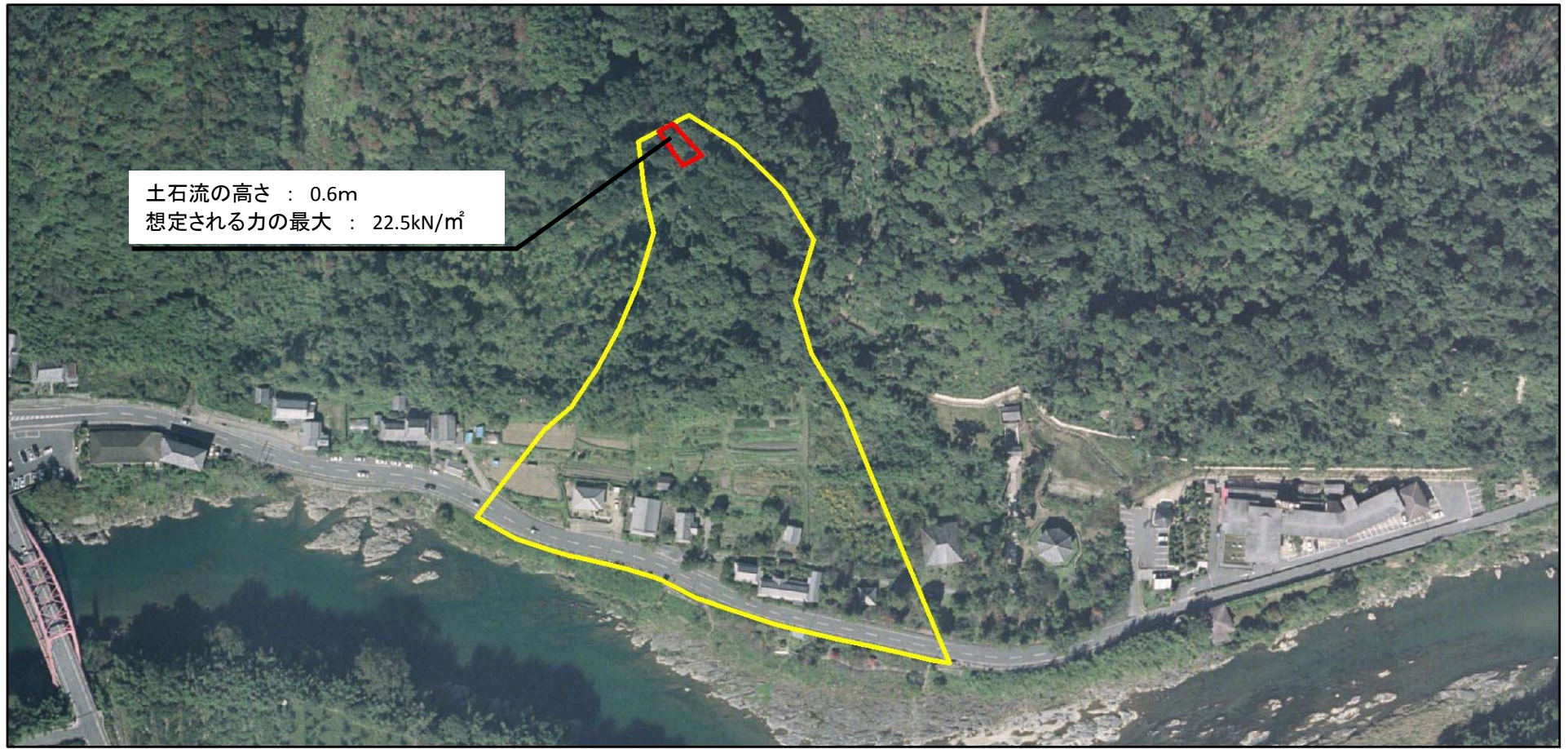


0 1 × 100m

様式-2(土)(参考)
土砂災害警戒区域・土砂災害特別警戒区域
区域図

土砂災害防止法施行令第二条の基準に該当する区域		N 縮尺 1:2,500	自然現象の種類	土石流	区域番号	五條-小島町-010-土-Y・R
			告示番号		区域名称	五條市小島町(010)土石流警戒区域・特別警戒区域
			告示年月日		所在地	五條市小島町
						
土砂災害防止法施行令第三条の基準に該当する区域						
その他の区域						

土砂災害警戒区域等の指定の公示に係る図書(参考)

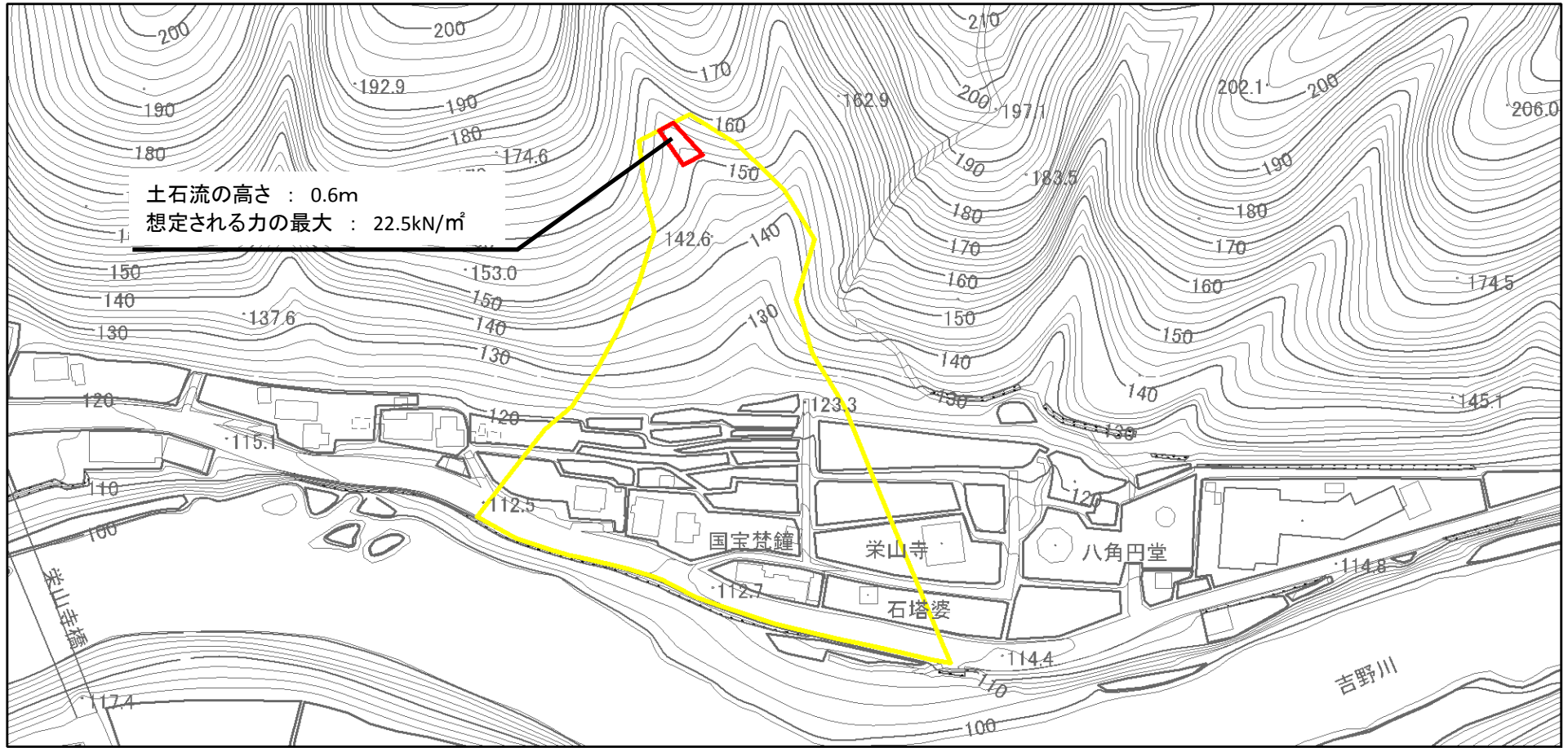


0 1 × 100m

様式-2(土)(参考)
土砂災害警戒区域・土砂災害特別警戒区域
区域図

土砂災害防止法施行令第二条の基準に該当する区域		N 縮尺 1:2,500	自然現象の種類	土石流	区域番号	五條-小島町-010-土-Y・R
			告示番号		区域名称	五條市小島町(010)土石流警戒区域・特別警戒区域
			告示年月日		所在地	五條市小島町
土砂災害防止法施行令第三条の基準に該当する区域						
土石流の高さが1mを超える場合、土石等の移動による力が50kN/m ² を超える区域						
土石流の高さが1mを超える場合、土石等の移動による力が50kN/m ² を超えない区域						
その他の区域						

土砂災害警戒区域等の指定の公示に係る図書(その2)



0 1 × 100m

様式-2(土)
土砂災害警戒区域・土砂災害特別警戒区域
区域図

土砂災害防止法施行令第二条の基準に該当する区域		N	自然現象の種類	土石流	区域番号	五條-小島町-010-土-Y・R		
			告示番号		区域名称	五條市小島町(010)土石流警戒区域・特別警戒区域		
			縮尺	1:2,500	告示年月日		所在地	五條市小島町
土砂災害防止法施行令第三条の基準に該当する区域								
土砂災害防止法施行令第三条の基準に該当する区域								
その他の区域								