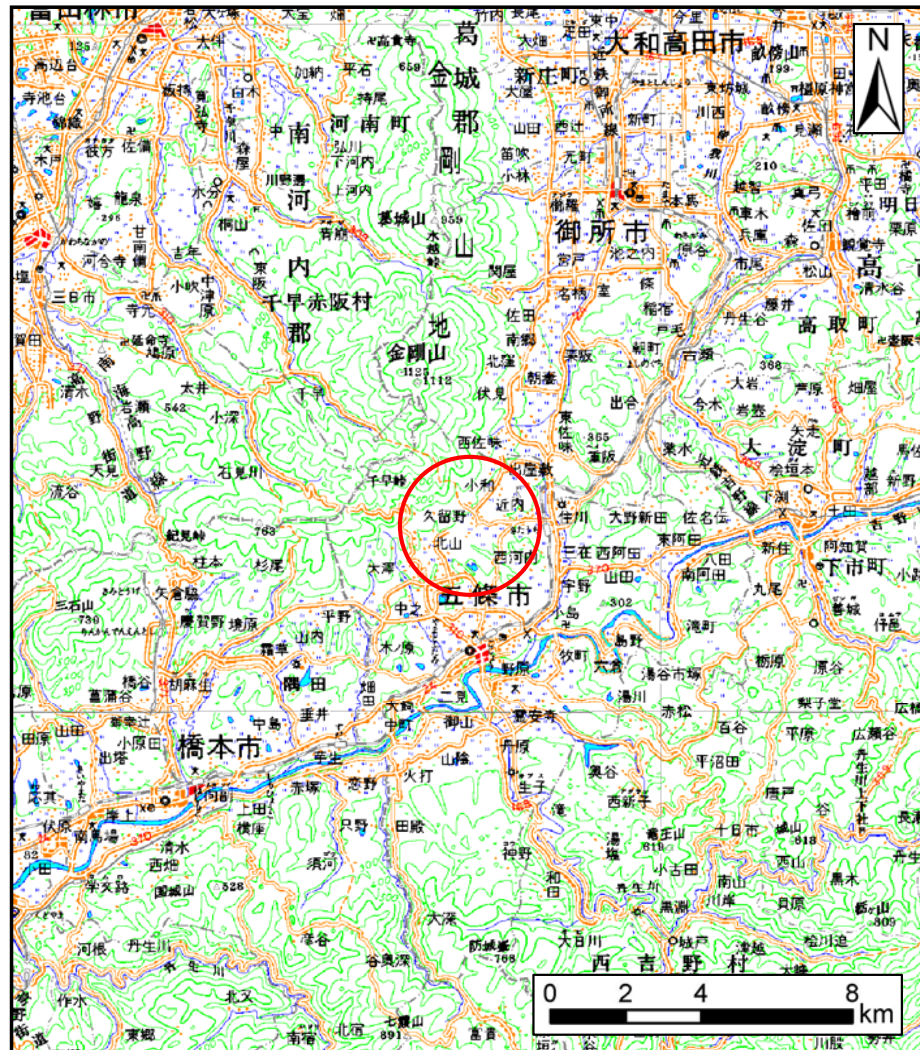
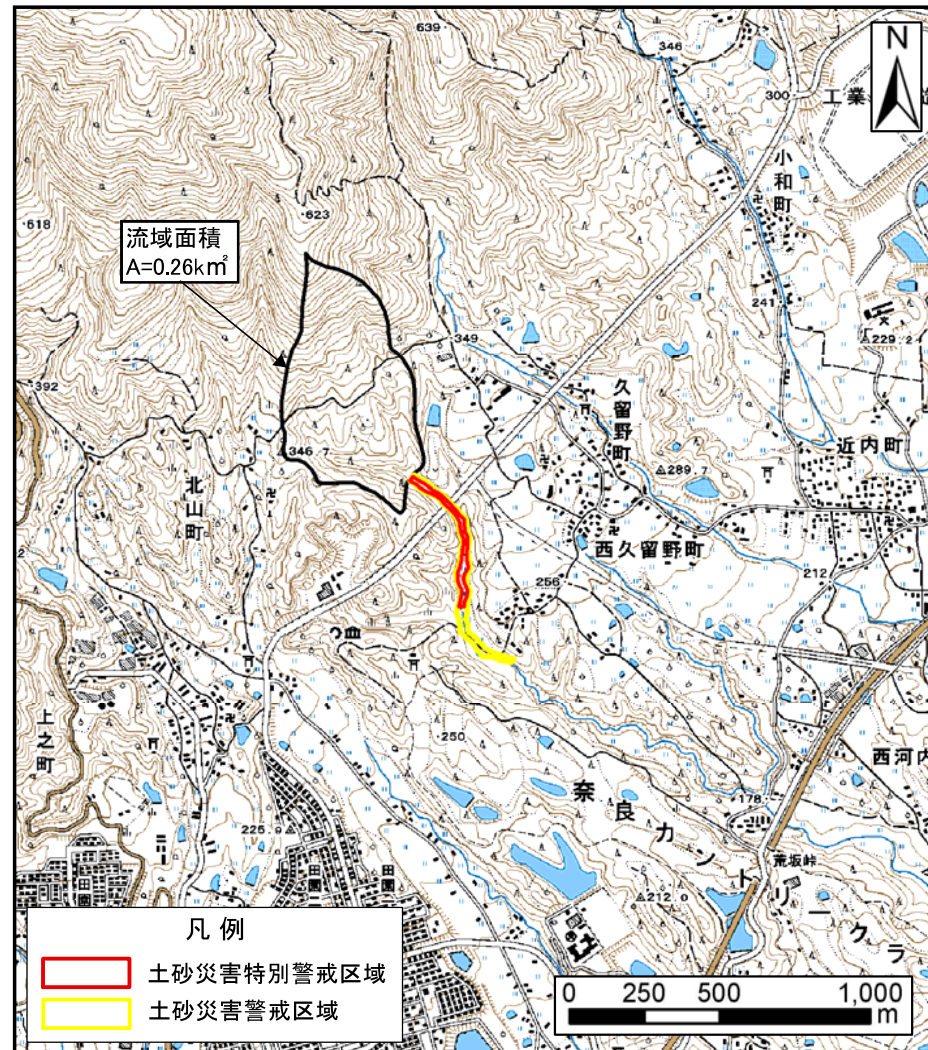


土砂災害警戒区域等の指定の公示に係る図書（その1）



(1/200,000)



(1/25,000)

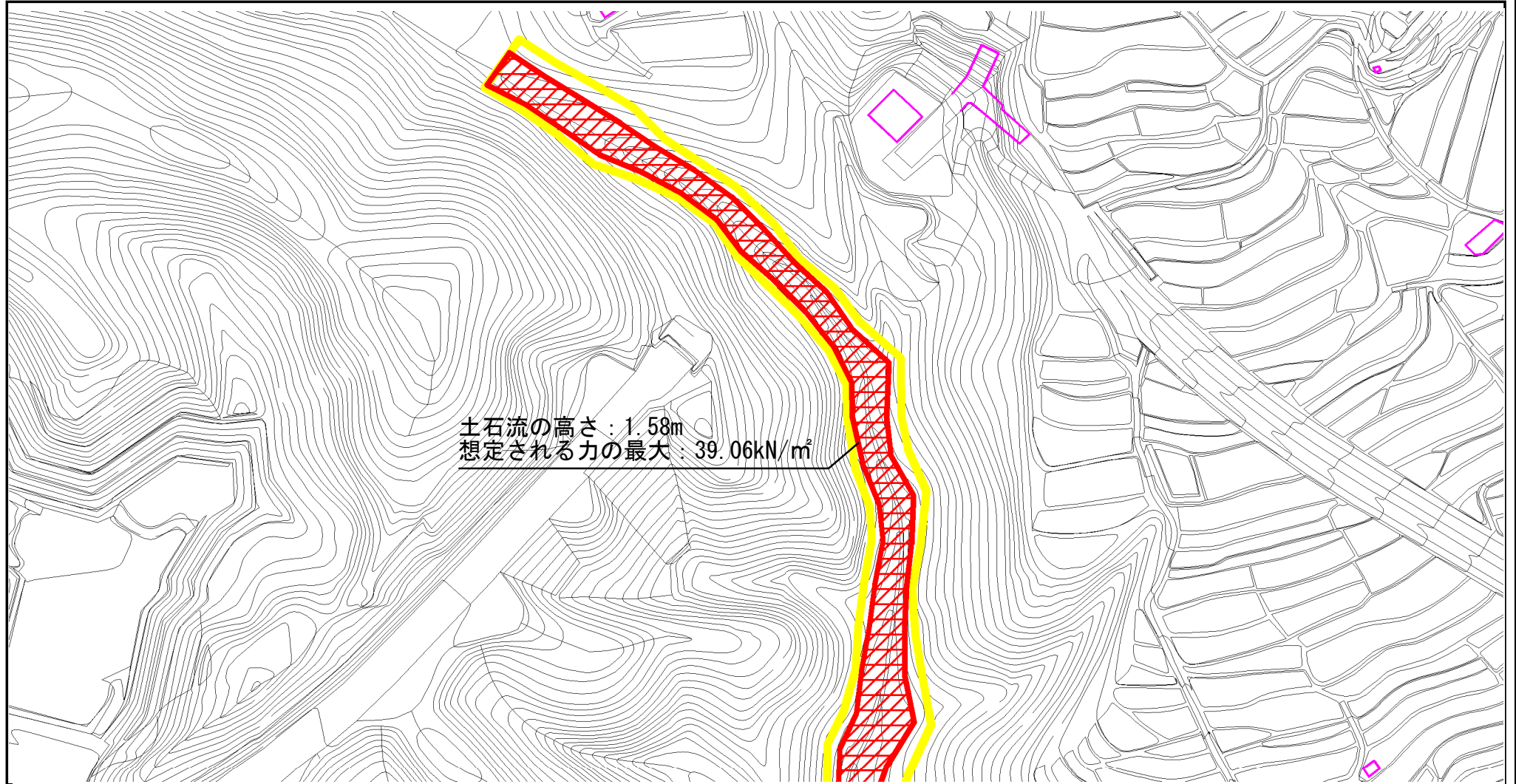
凡例

- 土砂災害特別警戒区域
- 土砂災害警戒区域

様式-1(土) 土砂災害警戒区域・特別警戒区域 位置図	自然現象の種類	土石流
	区域番号	五條-北山町-009-土-Y・R
	区域名称	五條市北山町(009)土石流警戒区域・特別警戒区域
	所在地	五條市北山町

この地図は、国土地理院長の承認を得て、同院発行の数値地図200000(地図画像)及び数値地図25000(地図画像)を複製したものである。(承認番号 平22業複、第161号)

土砂災害警戒区域等の指定の公示に係る図書（その2）



様式-2(土)

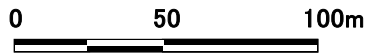
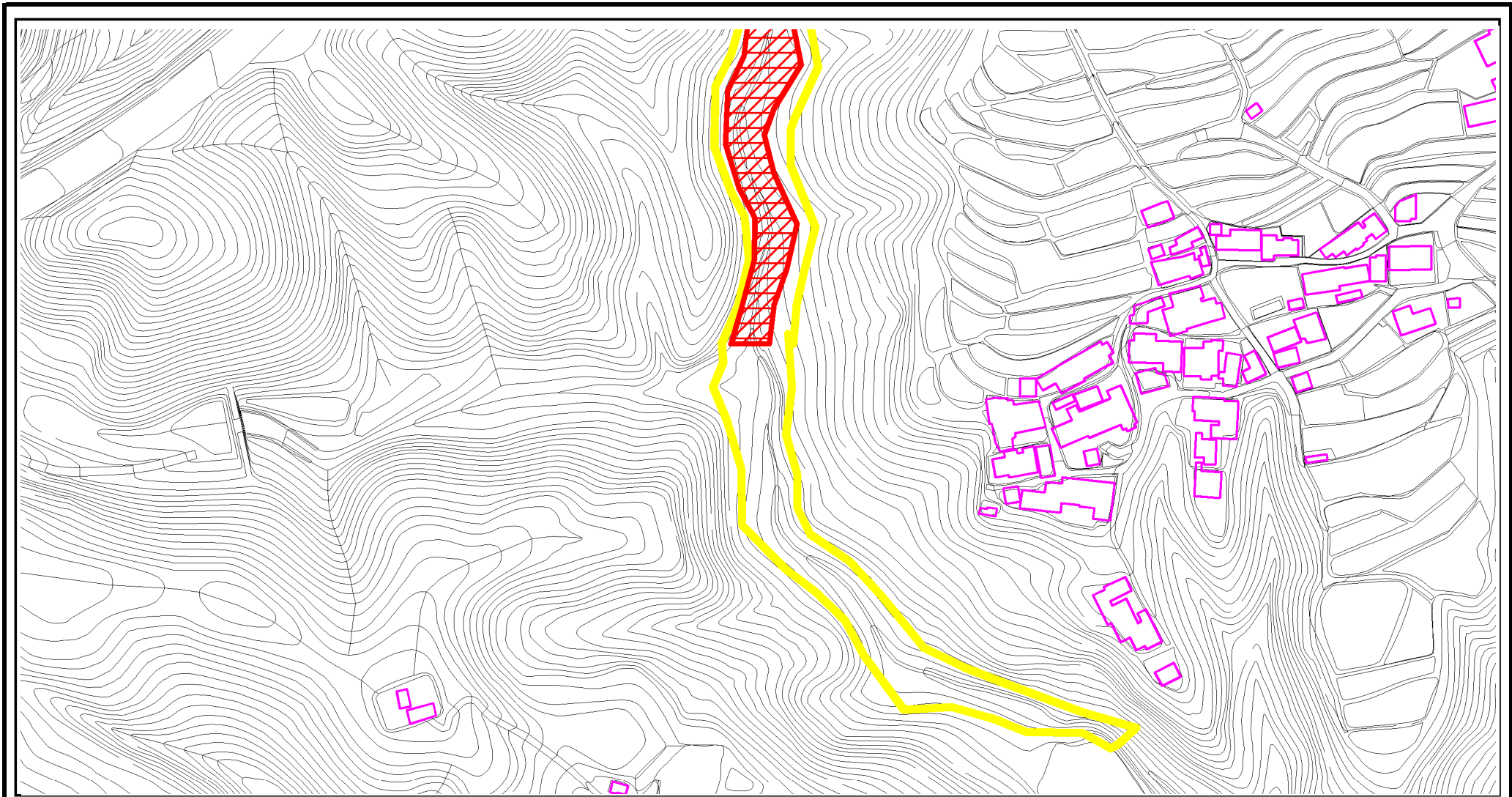
土砂災害警戒区域・特別警戒区域
 区域図

土砂災害防止法施行令第二条の基準に該当する区域	
土砂災害防止法施行令第三条の基準に該当する区域	
その他の区域	

N
 縮尺
 1:2,500

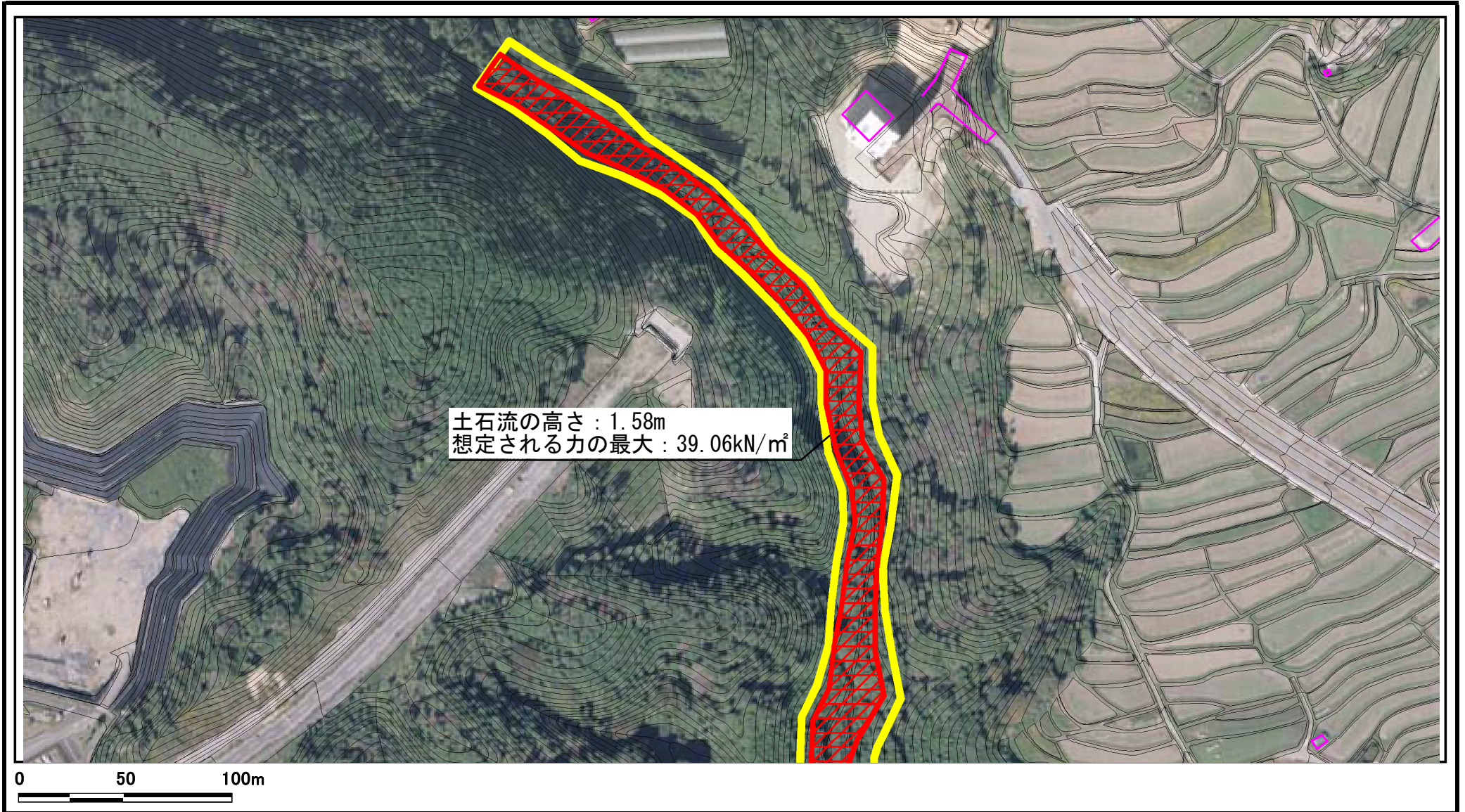
自然現象の種類	土石流	区域番号	五條-北山町-009-土-Y-R
告示番号		区域名称	五條市北山町(009)土石流警戒区域 特別警戒区域
告示年月日		所在地	五條市北山町

土砂災害警戒区域等の指定の公示に係る図書（その2）



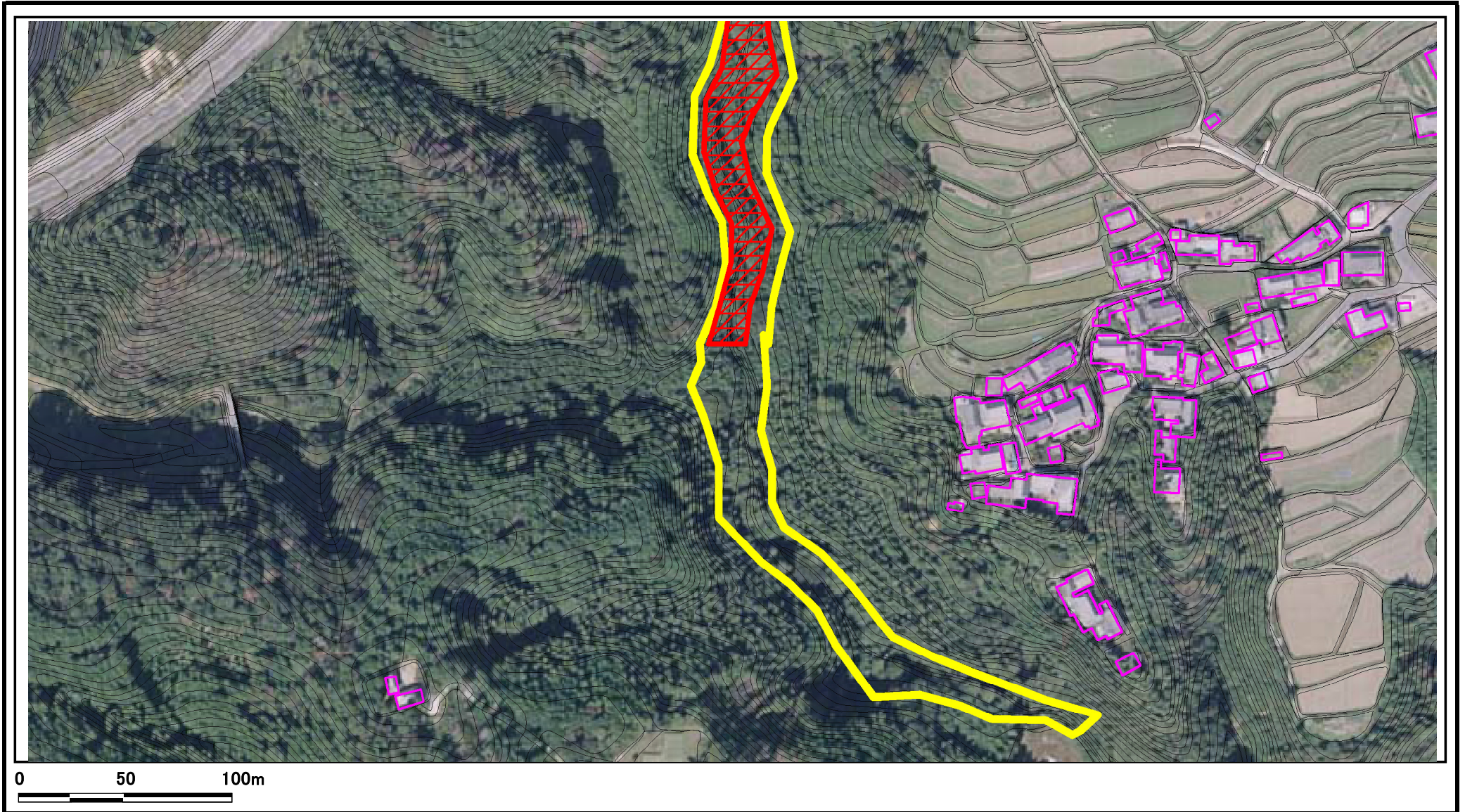
様式-2(土) 土砂災害警戒区域・特別警戒区域 区域図	土砂災害防止法施行令第二条の基準に該当する区域		N 縮尺 1:2,500	自然現象の種類 土石流	区域番号 五條-北山町-009-土-Y・R
	土砂災害防止法施行令第三条の基準に該当する区域			告示番号	区域名称 五條市北山町(009)土石流警戒区域 特別警戒区域
	その他の区域			告示年月日	所在地 五條市北山町

参考資料（その3）



参考資料	土砂災害防止法施行令第二条の基準に該当する区域		N 縮尺 1:2,500	自然現象の種類	土石流	区域番号	五條-北山町-009-土-Y・R
	土砂災害防止法施行令第三条の基準に該当する区域			告示番号		区域名称	五條市北山町(009)土石流警戒区域特別警戒区域
	その他の区域			告示年月日		所在地	五條市北山町

参考資料（その3）



参考資料	土砂災害防止法施行令第二条の基準に該当する区域		自然現象の種類 土石流	区域番号	五條-北山町-009-土-Y・R
	土砂災害防止法施行令第三条の基準に該当する区域			告示番号	
	その他の区域			告示年月日	
縮尺 1:2,500			区域名称	五條市北山町(009)土石流警戒区域特別警戒区域	
			所在地	五條市北山町	