土砂災害警戒区域等の指定の公示に係る図書（その1）

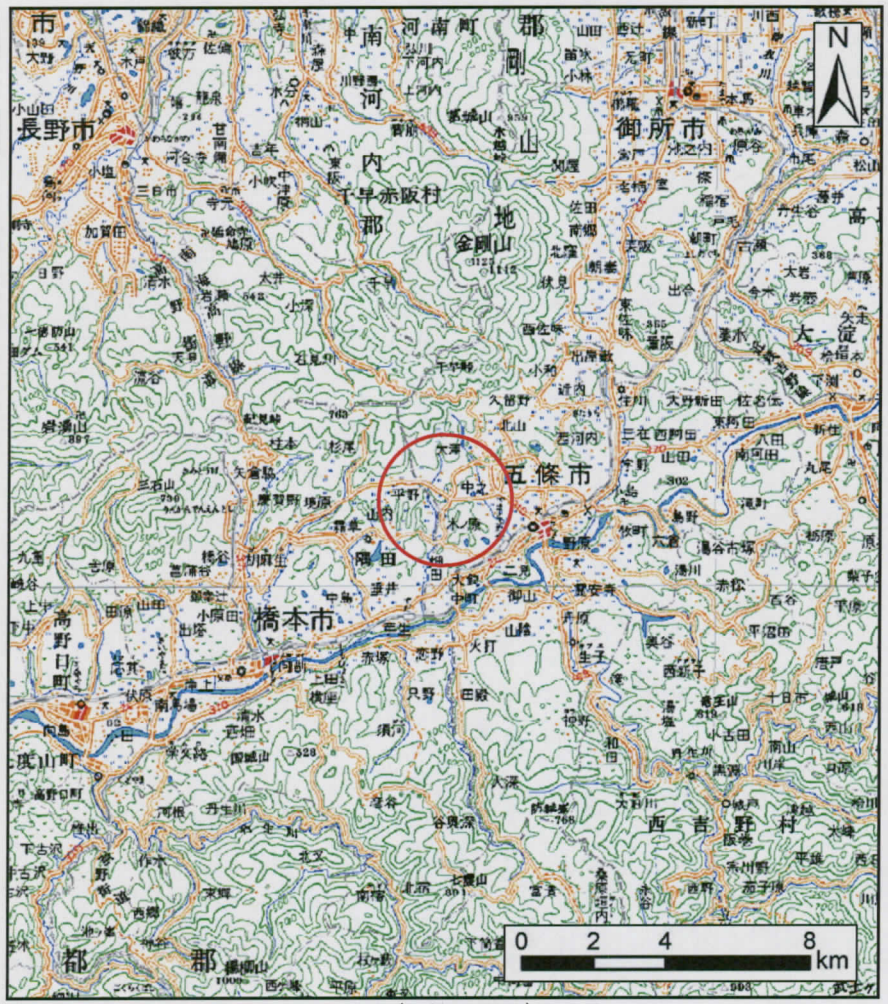

（1/200,000）

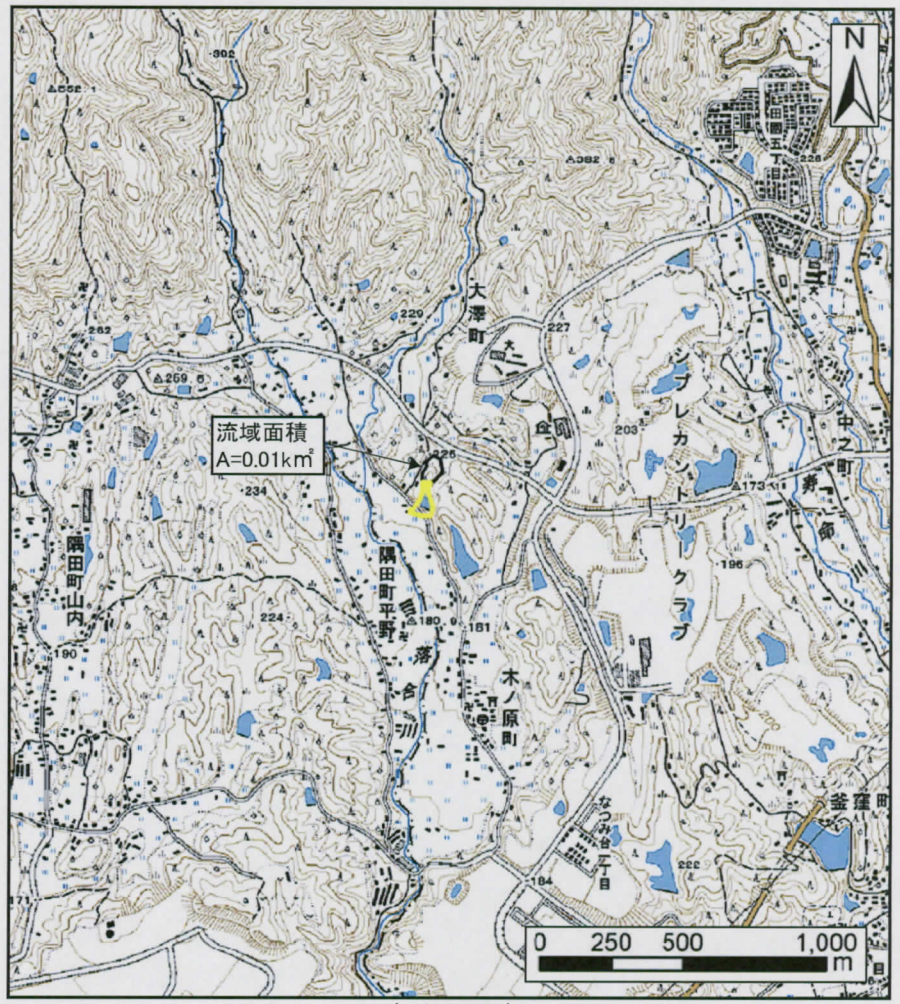

（1/25,000）

様式－1（土）

土砂災害警戒区域 位置図

自然現象の種類	土石流
区　域　番　号	五條-木ノ原町-001-土-Y
区　域　名　称	五條市木ノ原町(001)土石流警戒区域
所　　在　　地	五條市木ノ原町

この地図は、国土地理院長の承認を得て、同院発行の数値地図200000（地図画像）及び数値地図25000（地図画像）を複製したものである。（承認番号　平22業複、第161号）

土砂災害警戒区域等の指定の公示に係る図書（その2）

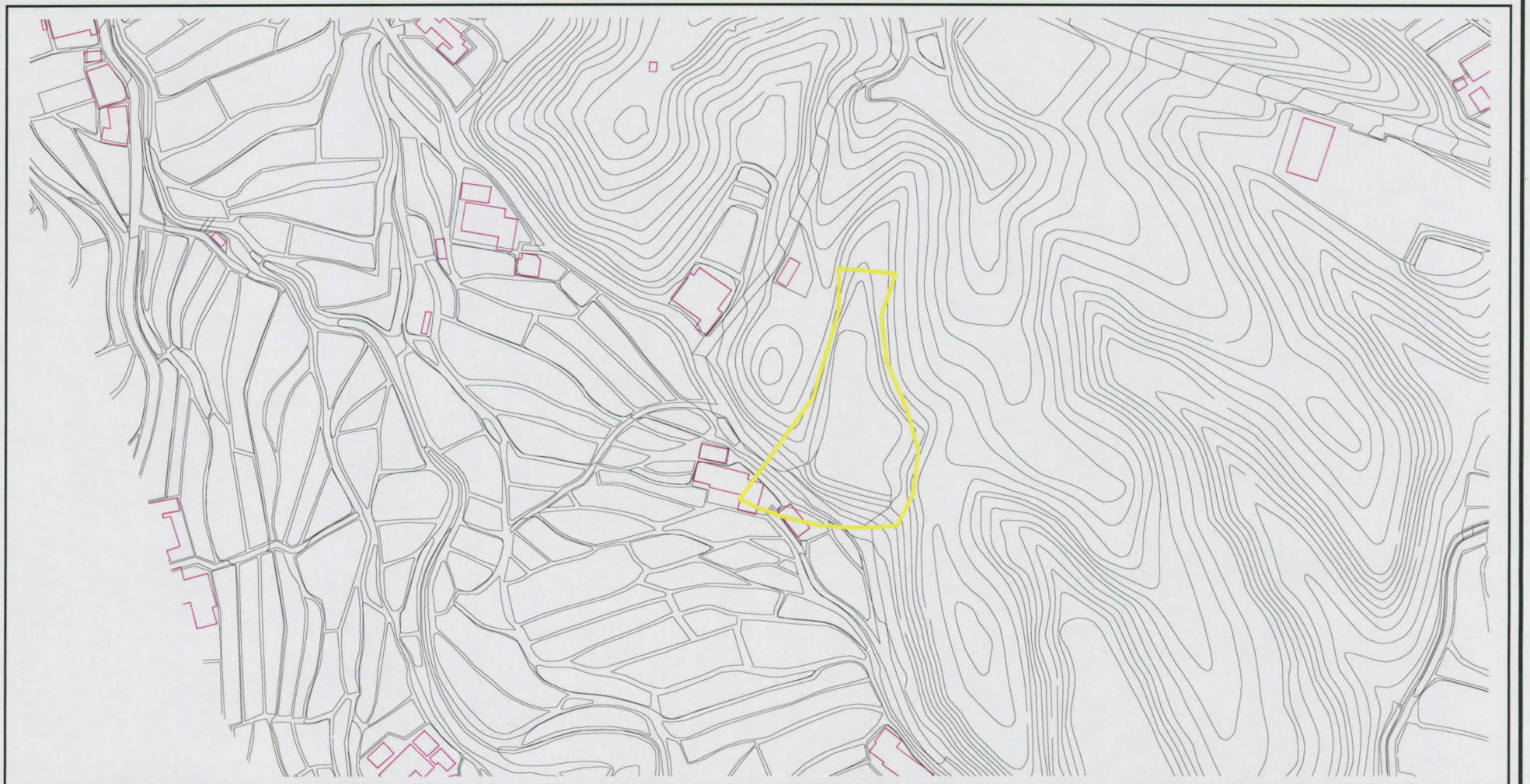

様式－2（土）

土砂災害警戒区域 区域図

土砂災害防止法施行令第二条の基準に該当する区域

N

縮尺
1:2,500

自然現象の種類	土石流	区域番号	五條-木ノ原町-001-土-Y
告示番号	奈良県告示第275号	区域名称	五條市木ノ原町(001)土石流警戒区域
告示年月日	平成25年11月22日	所在地	五條市木ノ原町