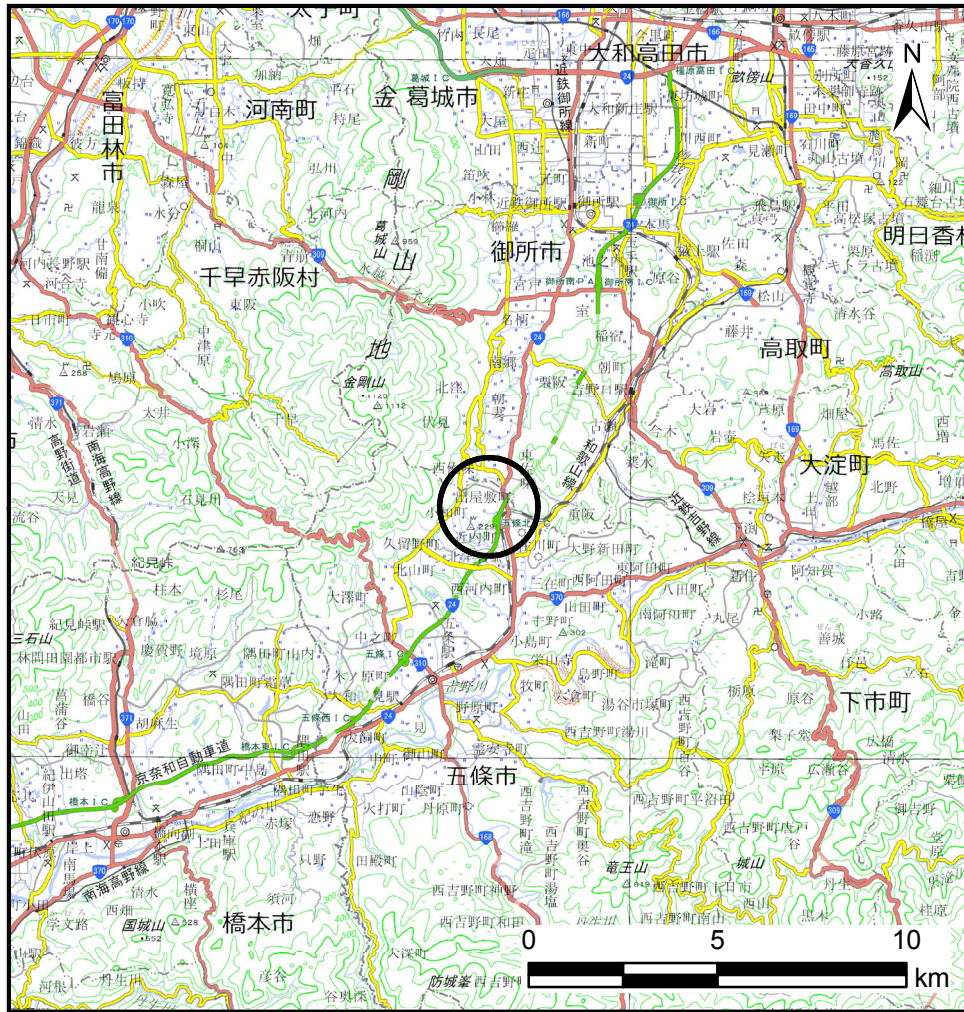
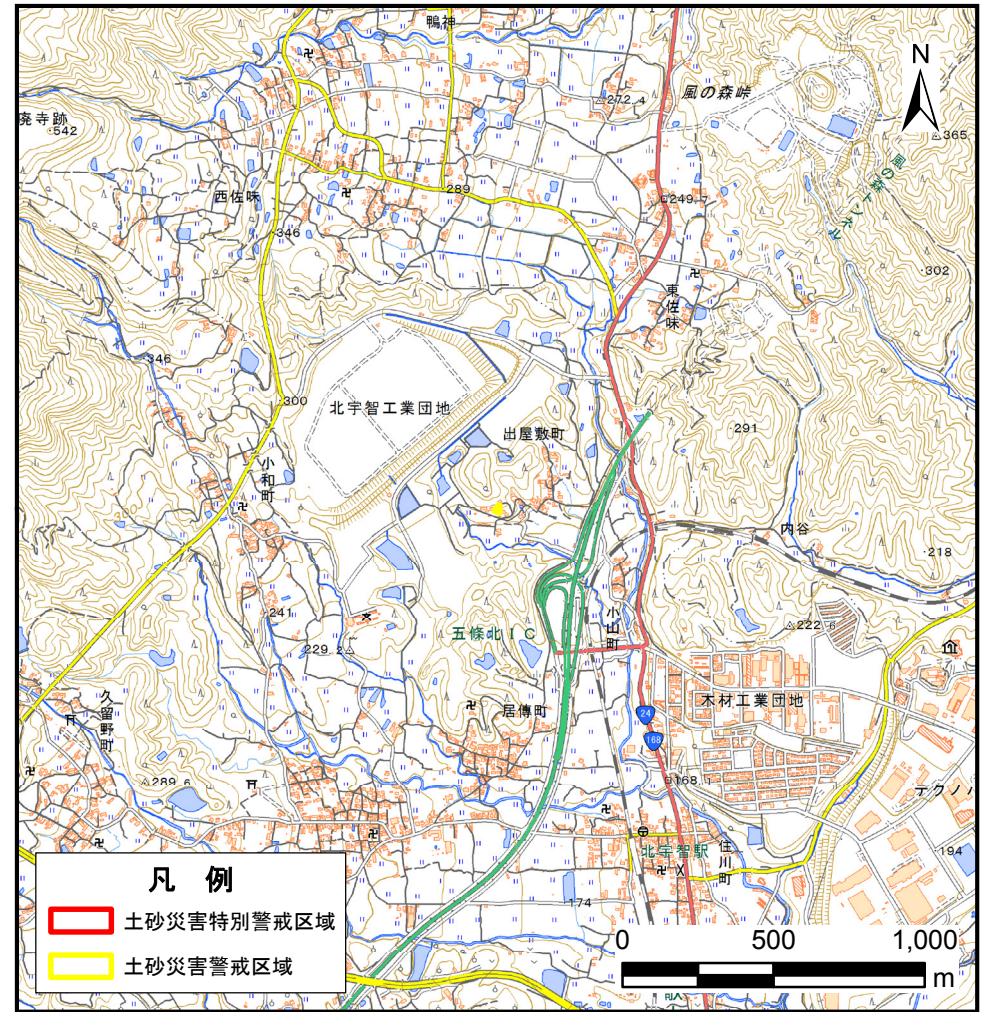


土砂災害警戒区域等の指定の公示に係る図書(その1)



(1:200,000)



(1:25,000)

様式-1(急)

土砂災害警戒区域・土砂災害特別警戒区域 位置図

| | |
|---------|------------------------|
| 自然現象の種類 | 急傾斜地の崩壊 |
| 区域番号 | 五條-出屋敷町-007-急-Y |
| 区域名称 | 五條市出屋敷町(007)急傾斜地崩壊警戒区域 |
| 所在地 | 五條市出屋敷町 |

この地図は、国土地理院長の承認を得て、同院発行の電子地形図25000及び電子地形図20万を複製したものである。(承認番号 平30情複、第1659号)

土砂災害警戒区域等の指定の公示に係る図書(参考)



0 25 50 100
m

様式-2(急)(参考)

土砂災害警戒区域・土砂災害特別警戒区域

区域図

土砂災害防止法施行令第二条の基準に該当する区域



縮尺
1:2,500

自然現象
の種類

急傾斜地の崩壊

告示番号

告示年月日

区域番号

五條-出屋敷町-007-急-Y

区域名称

五條市出屋敷町(007)
急傾斜地崩壊警戒区域

所在地

五條市出屋敷町

土砂災害警戒区域等の指定の公示に係る図書(参考)



0 25 50 100
m

様式-2(急)(参考)

土砂災害警戒区域・土砂災害特別警戒区域

区域図

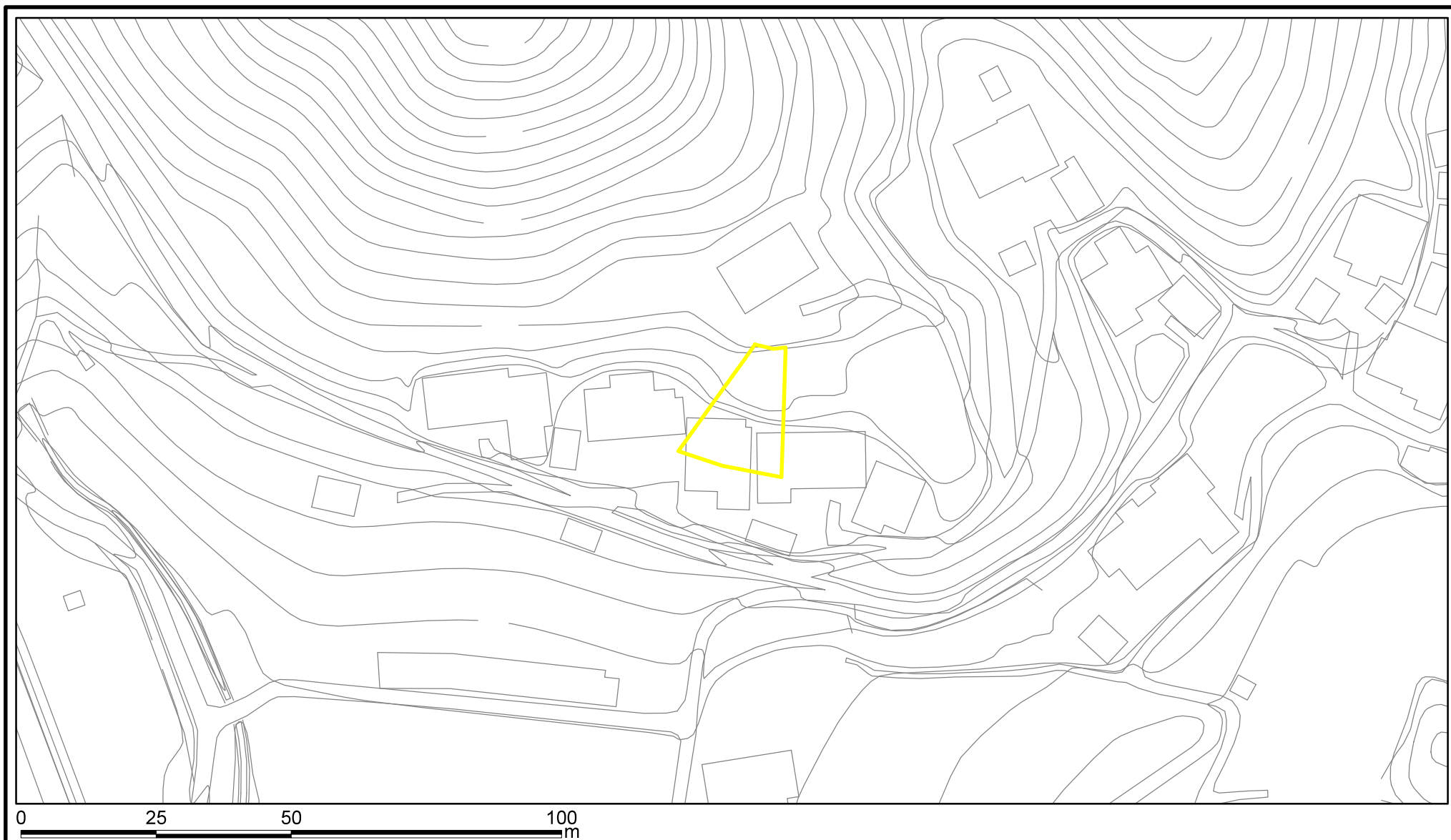
土砂災害防止法施行令第二条の基準に該当する区域




縮尺
1:2,500

| | | | |
|---------|---------|------|------------------------|
| 自然現象の種類 | 急傾斜地の崩壊 | 区域番号 | 五條-出屋敷町-007-急-Y |
| 告示番号 | | 区域名称 | 五條市出屋敷町(007)急傾斜地崩壊警戒区域 |
| 告示年月日 | | 所在地 | 五條市出屋敷町 |

土砂災害警戒区域等の指定の公示に係る図書(その2-1)



| | | | | | |
|--|-------------------------|---|--------------------|--------------------|------------------------------------|
| 様式-2-1(急) 土砂災害警戒区域・土砂災害特別警戒区域 区域図(その2) | 土砂災害防止法施行令第二条の基準に該当する区域 |  | N 縮尺 1:1,000 | 自然現象の種類 急傾斜地の崩壊 | 区域番号 五條-出屋敷町-007-急-Y |
| | | | | 告示番号 | 区域名称 五條市出屋敷町(007) 急傾斜地崩壊警戒区域 |
| | | | | 告示年月日 | 所在地 五條市出屋敷町 |