土砂災害警戒区域等の指定の公示に係る図書　（その１）

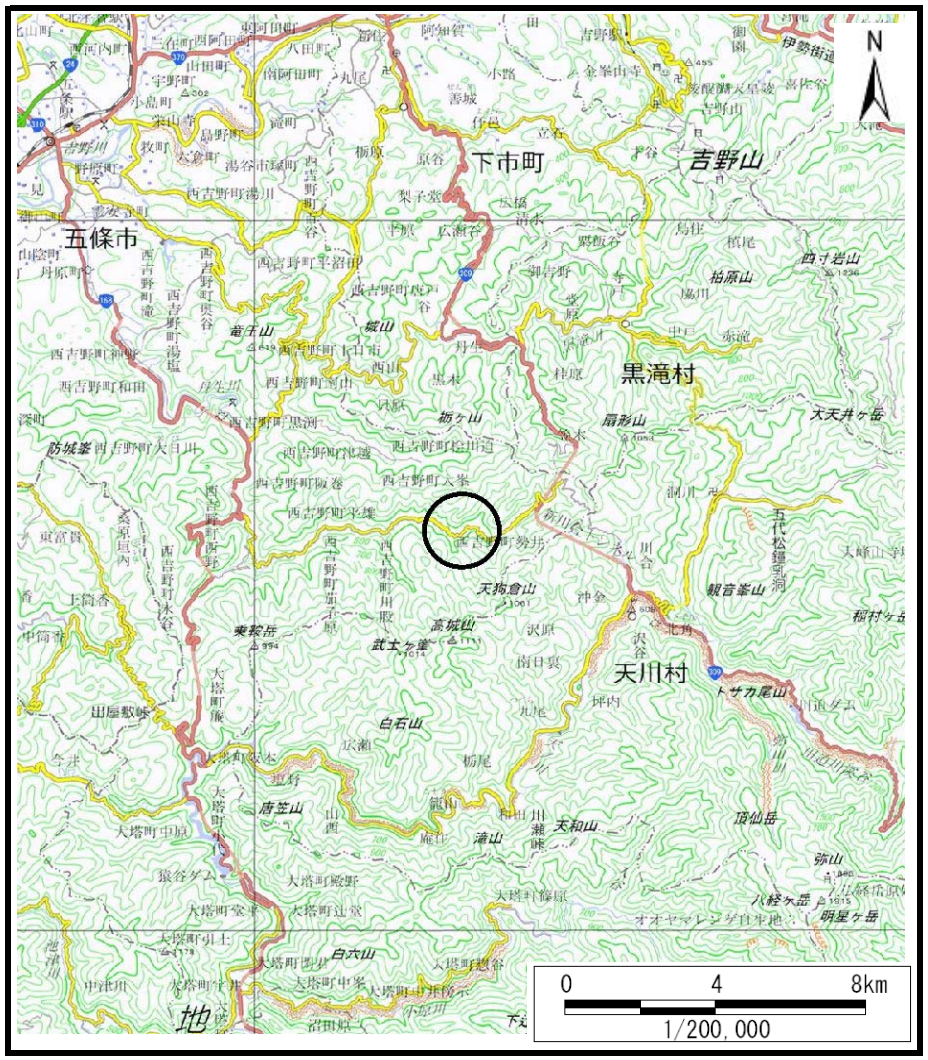

（1/200,000）

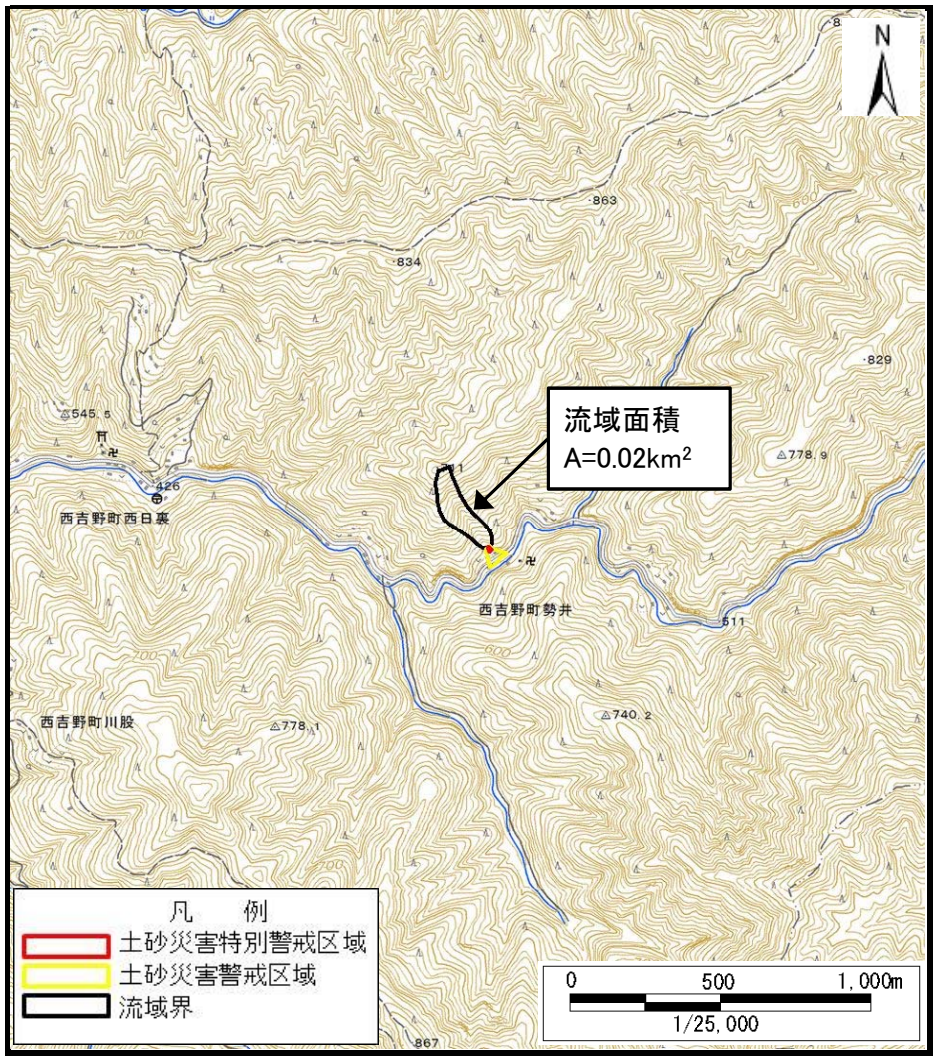

（1/25,000）

様式－１（土） 土砂災害警戒区域・土砂災害特別警戒区域 位置図	自然現象の種類	土石流
	区域番号	五條-西吉野町勢井-003-土-Y・R
	区域名称	五條市西吉野町勢井(003)土石流警戒区域・特別警戒区域
	所在地	五條市西吉野町勢井

この地図は、国土地理院長の承認を得て、同院発行の電子地形図25000及び電子地形図20万を複製したものである。（承認番号　平29情複、第164号）

土砂災害警戒区域等の指定の公示に係る図書　（参考）

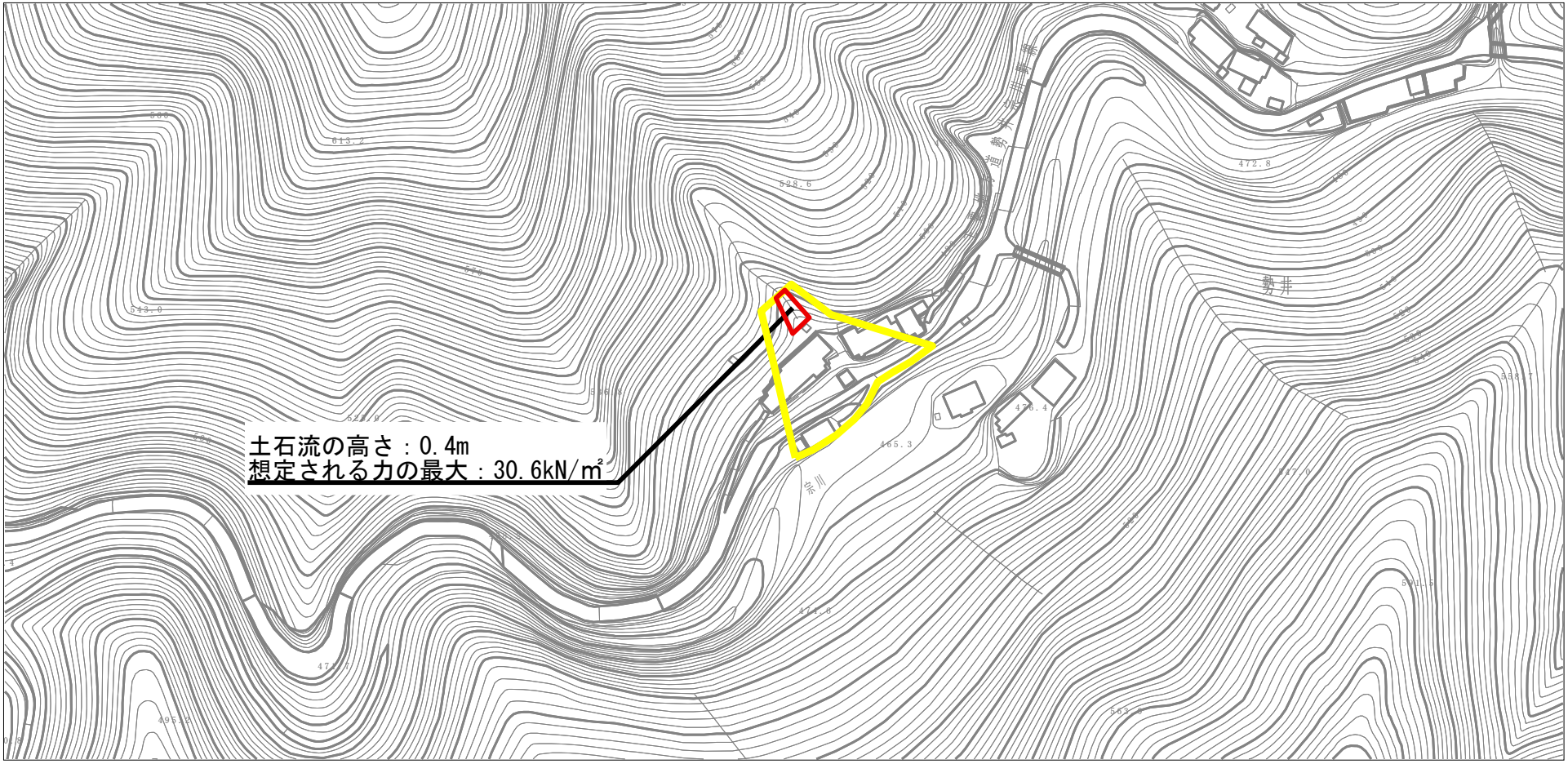

様式－２（土）（参考） 土砂災害警戒区域・土砂災害特別警戒区域 区域図	土砂災害防止法施行令第二条の基準に該当する区域			N	自然現象の種類	土石流	区域番号	五條-西吉野町勢井-003 -土-Y・R
	土砂災害防止法施行令第三条の基準に該当する区域	土石流の高さが１m超える場合、土石等の移動による力が50kN/m²を超える区域			告示番号		区域名称	五條市西吉野町勢井(003) 土石流警戒区域・特別警戒区域
		土石流の高さが１m超える場合、土石等の移動による力が50kN/m²以下の区域		縮尺 1:2,500	告示年月日		所在地	五條市西吉野町勢井
		それ以外の区域						

土砂災害警戒区域等の指定の公示に係る図書　（参考）

0　1　×100m

様式－２（土）（参考） 土砂災害警戒区域・土砂災害特別警戒区域 区域図	土砂災害防止法施行令第二条の基準に該当する区域			N	自然現象の種類	土石流	区域番号	五條-西吉野町勢井-003 -土-Y・R
	土砂災害防止法施行令第三条の基準に該当する区域	土石流の高さが１m超える場合、土石等の移動による力が50kN/㎡を超える区域			告示番号		区域名称	五條市西吉野町勢井(003) 土石流警戒区域・特別警戒区域
		土石流の高さが１m超える場合、土石等の移動による力が50kN/㎡以下の区域		縮尺 1:2,500	告示年月日		所在地	五條市西吉野町勢井
		それ以外の区域						

土砂災害警戒区域等の指定の公示に係る図書　（その２）

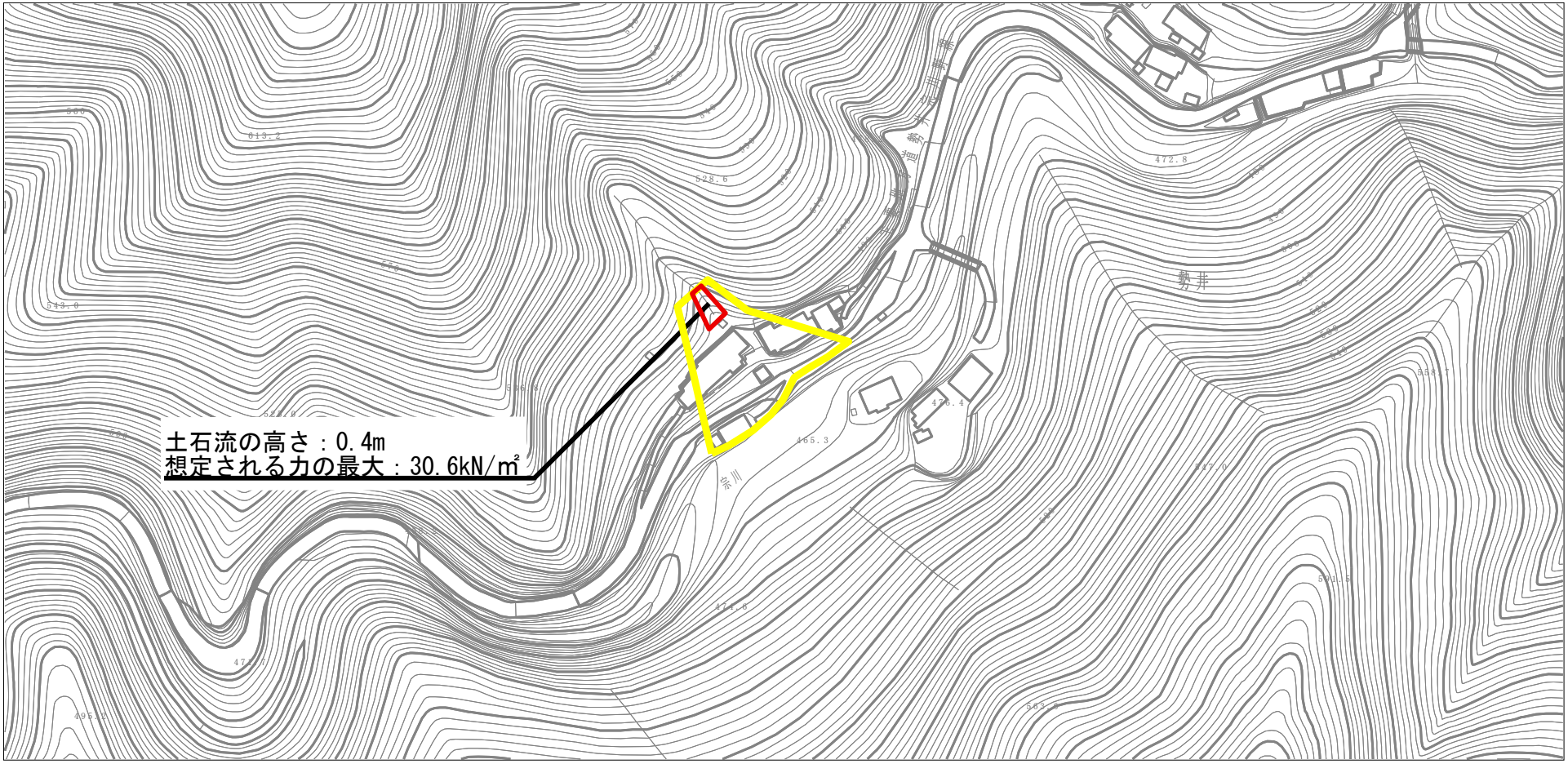

様式－２（土） 土砂災害警戒区域・土砂災害特別警戒区域 区域図	土砂災害防止法施行令第二条の基準に該当する区域			N	自然現象の種類	土石流	区域番号	五條-西吉野町勢井-003 -土-Y・R
	土砂災害防止法施行令第三条の基準に該当する区域	土石流の高さが１m超える場合、土石等の移動による力が50kN/㎡を超える区域			告示番号		区域名称	五條市西吉野町勢井(003) 土石流警戒区域・特別警戒区域
		土石流の高さが１m超える場合、土石等の移動による力が50kN/㎡以下の区域		縮尺 1:2,500	告示年月日		所在地	五條市西吉野町勢井
		それ以外の区域						