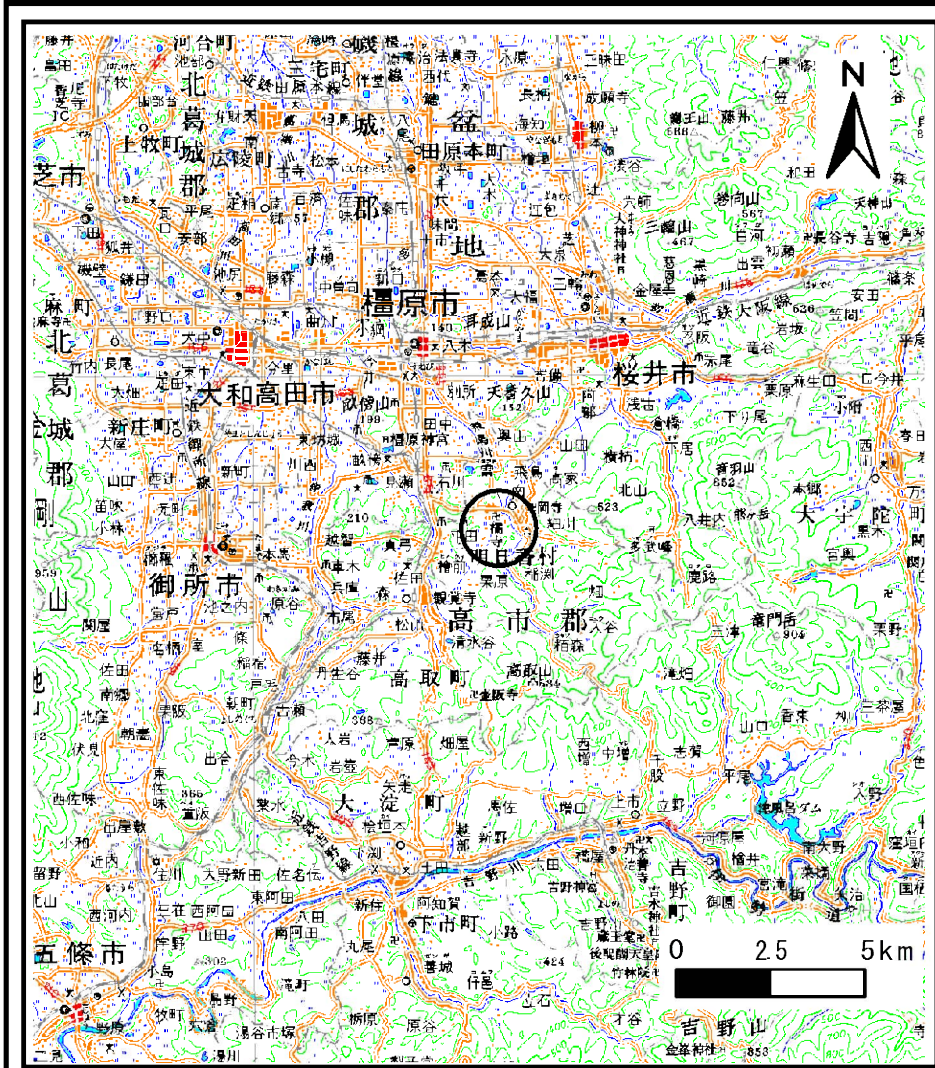
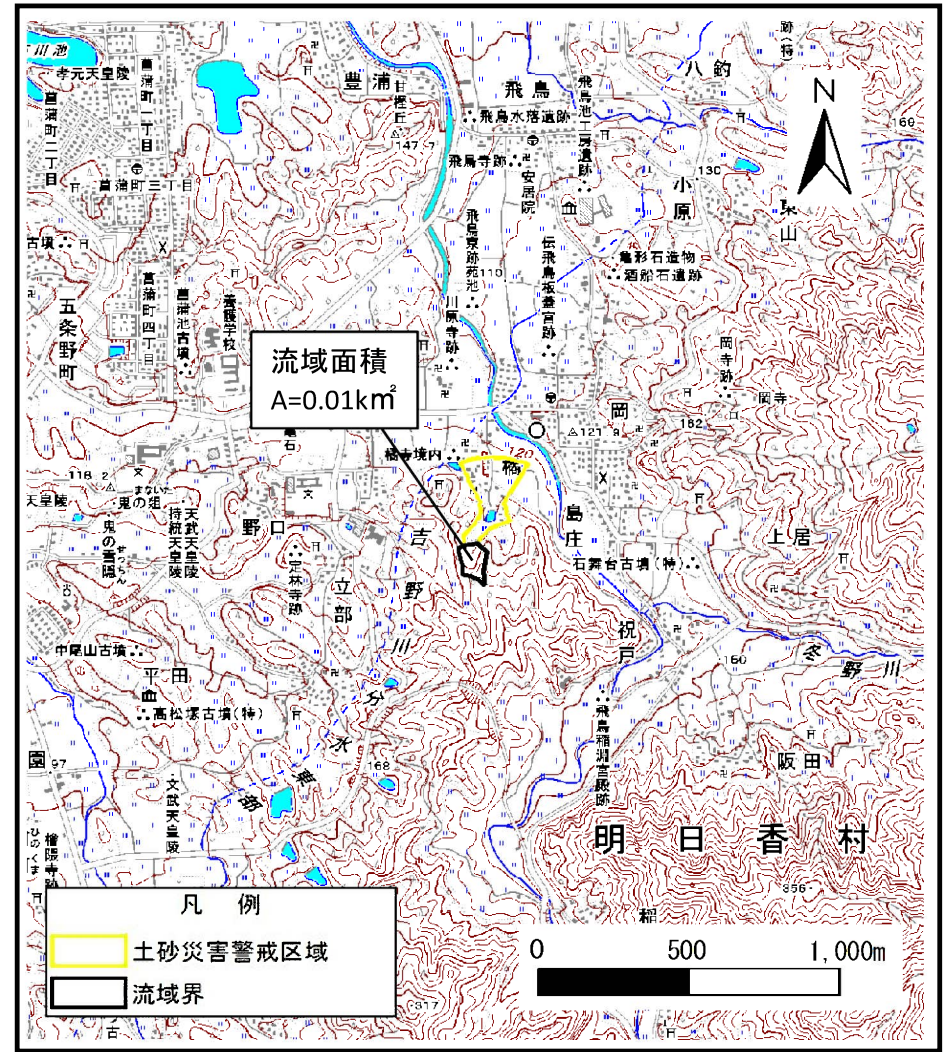


# 土砂災害警戒区域等の指定の公示に係る図書（その1）



(1/200,000)



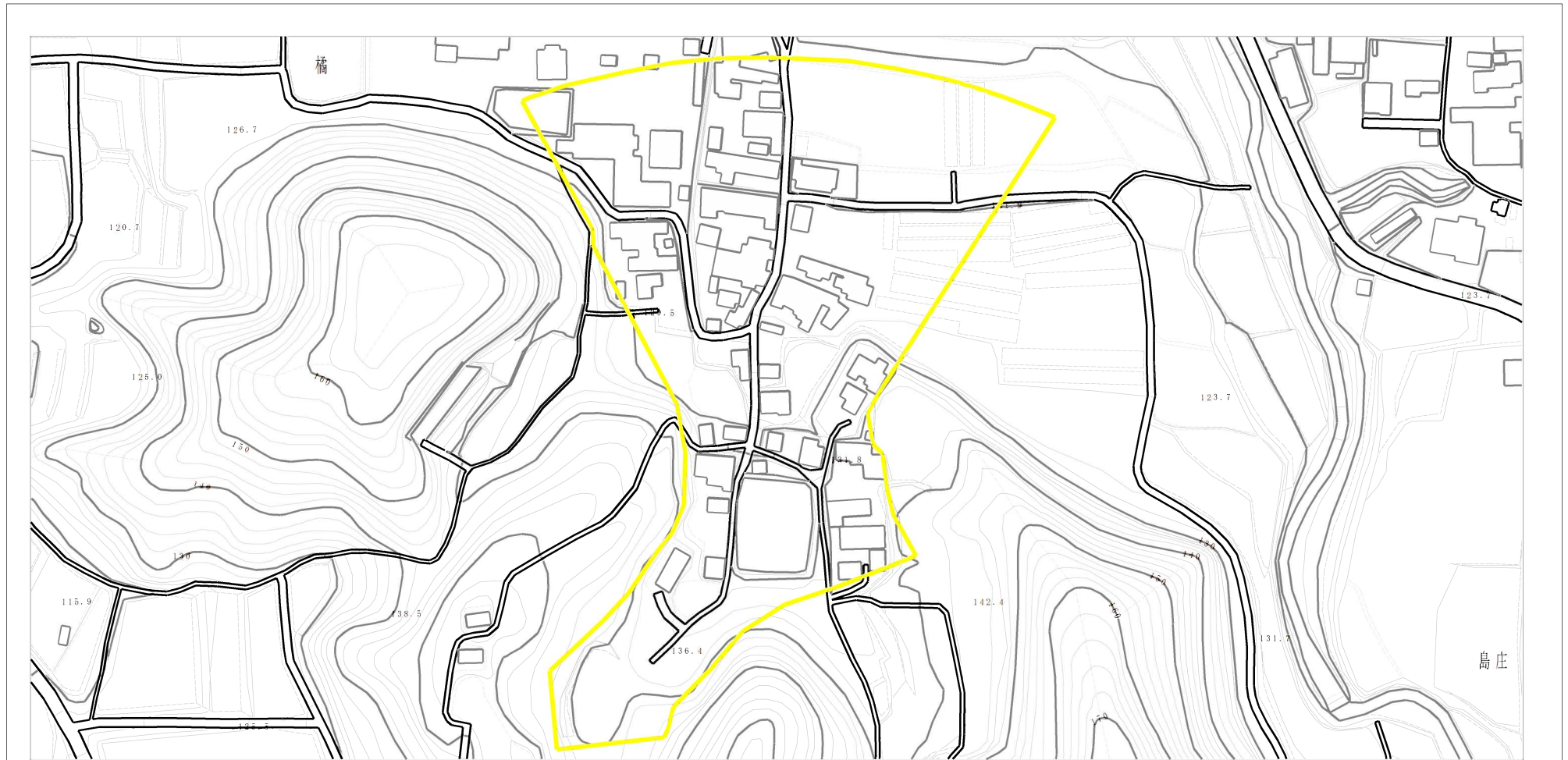
(1/25,000)

様式-1 (土)  
土砂災害警戒区域・土砂災害特別警戒区域 位置図

自然現象の種類	土石流
区域番号	明日香-橘-003-土-Y
区域名称	明日香村橘（003）土石流警戒区域
所在地	高市郡明日香村橘

この地図は、国土地理院長の承認を得て、同院発行の数値地図200000(地図画像)及び数値地図25000(地図画像)を複製したものである。(承認番号 平28情複、第1403号)

# 土砂災害警戒区域等の指定の公示に係る図書（参考）



0 1 ×100m

様式-2 (土)(参考) 土砂災害警戒区域・土砂災害特別警戒区域 区域図	土砂災害防止法施行令第二条の基準に該当する区域 (土砂災害警戒区域)		N 	自然現象 の種類 土石流	区域番号 明日香-橋-003-土-Y
				告示番号	区域名称 明日香村橋 (003) 土石流 警戒区域
				告示年月日	所在地 高市郡明日香村橋
			縮尺 1:2,500		