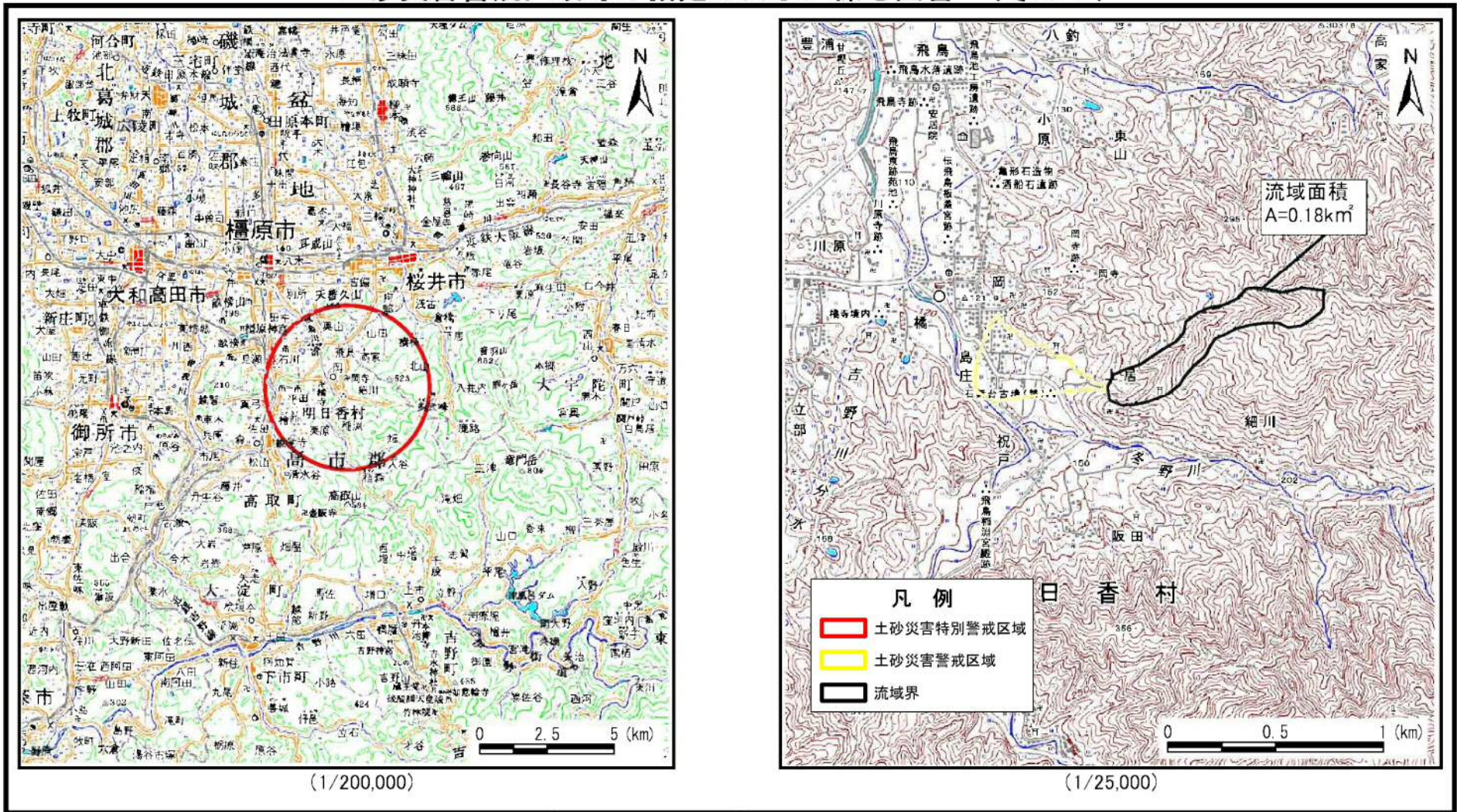


土砂災害警戒区域等の指定の公示に係る図書（その1）

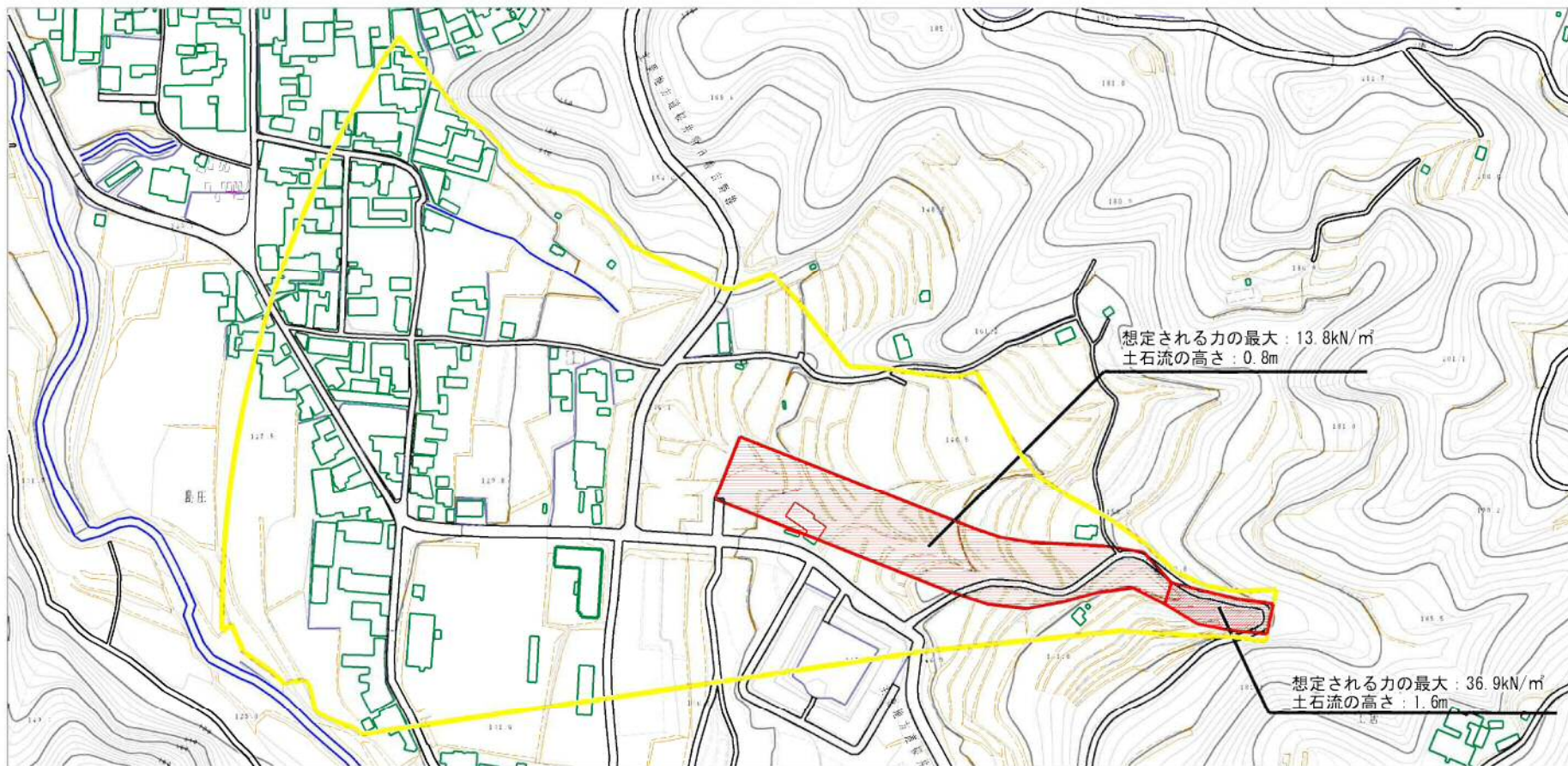


“様式-1（土）
土砂災害警戒区域・土砂災害特別警戒区域 位置図”

自然現象の種類	土石流
区域番号	明日香村-島庄-003-土-Y・R
区域名称	明日香村島庄(003)土石流警戒区域・特別警戒区域
所在地	明日香村島庄

この地図は、国土地理院長の承認を得て、同院発行の数値地図20000（地図画像）及び数値地図25000（地図画像）を複製したものである。（認証番号 平23近複 第11号）

土砂災害警戒区域等の指定の公示に係る図書（その2）




0 1 ×100m

様式-2 (土)

土砂災害警戒区域・土砂災害特別警戒区域
区域図

土砂災害防止法施行令第2条の基準に該当する区域
土砂災害防止法施行令第3条の基準に該当する区域
その以外の区域



N
縮尺
1:2,500

自然現象
の種類
土石流
告示番号
告示年月日

区域番号	明日香村-島庄-003-土-Y・R
区域名称	明日香村島庄(003)土石流警戒区域・特別警戒区域
所在地	明日香村島庄