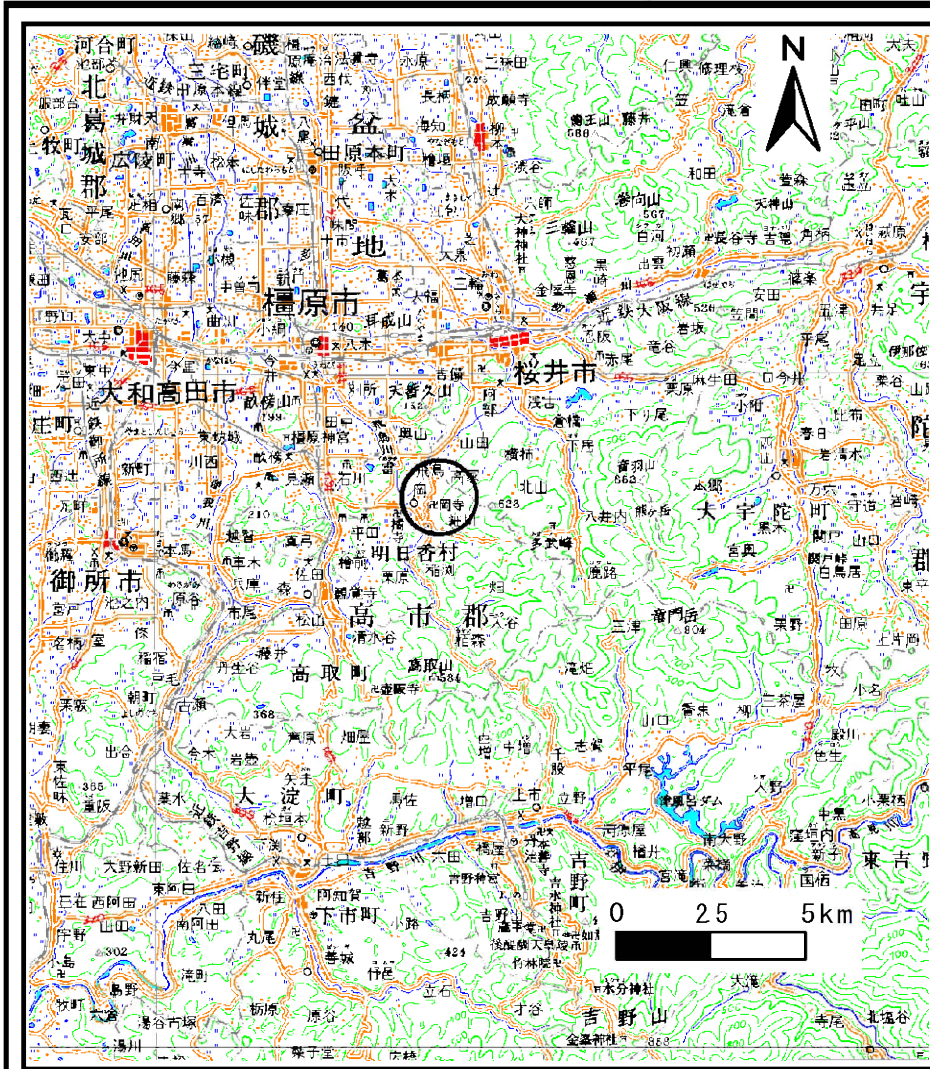
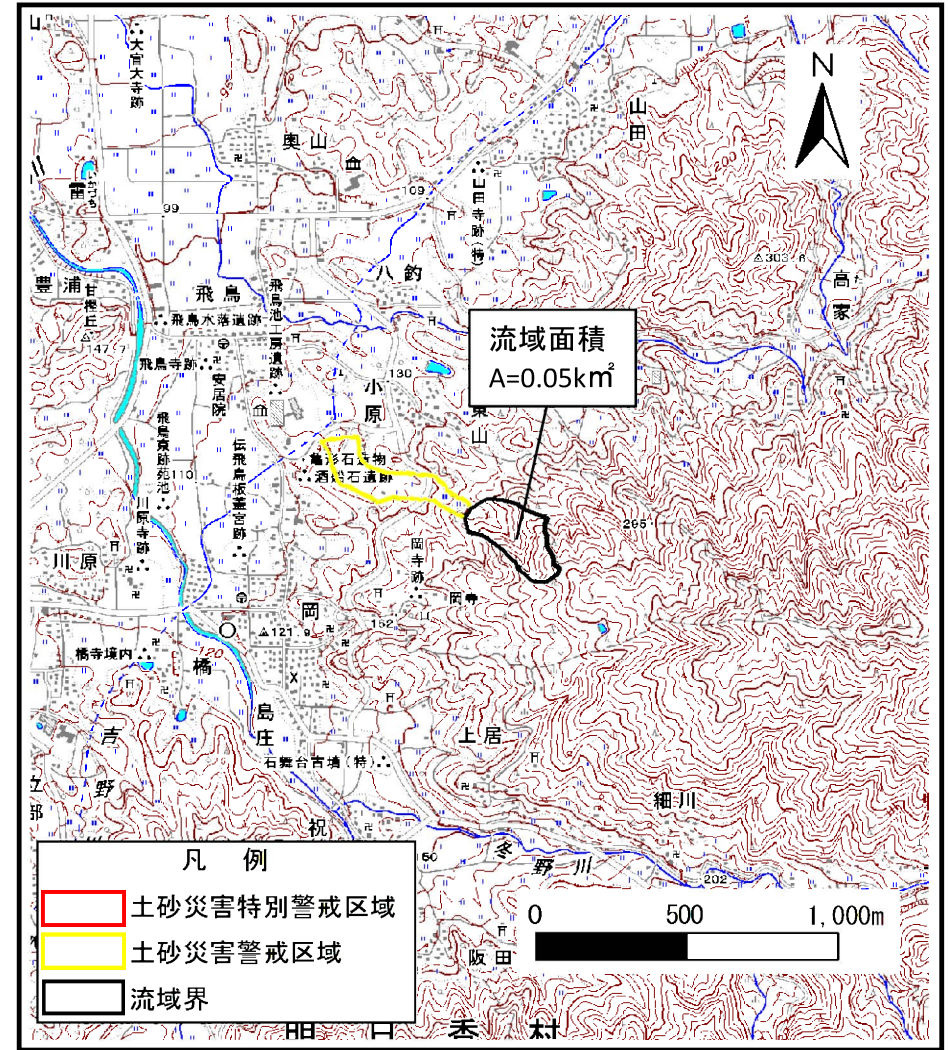


土砂災害警戒区域等の指定の公示に係る図書（その1）



(1/200,000)



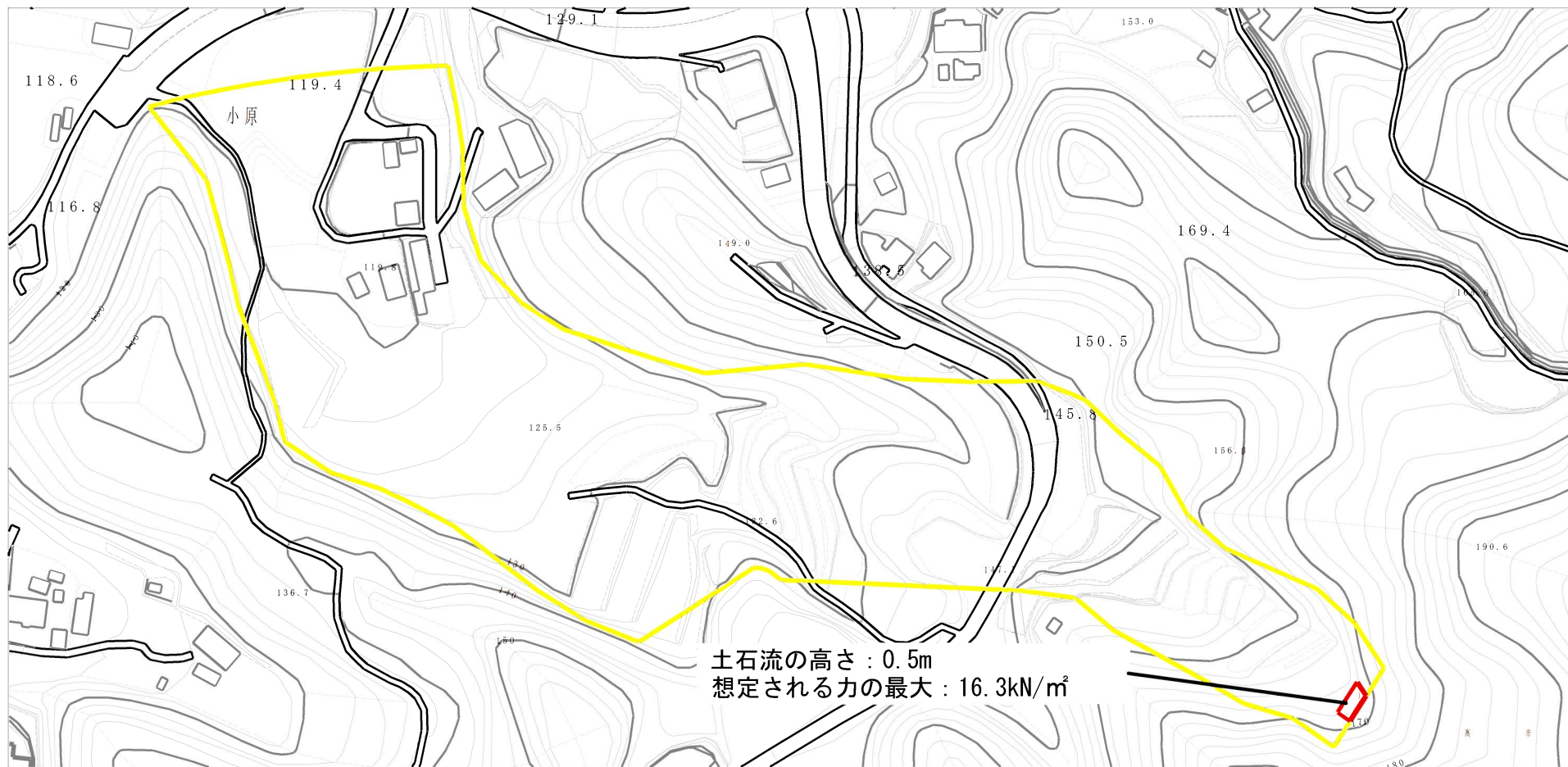
(1/25,000)

様式-1 (土)
土砂災害警戒区域・土砂災害特別警戒区域 位置図

自然現象の種類	土石流
区域番号	明日香-小原-002-土-Y・R
区域名称	明日香村小原 (002) 土石流警戒区域・特別警戒区域
所在地	高市郡明日香村小原

この地図は、国土地理院長の承認を得て、同院発行の数値地図200000(地図画像)及び数値地図25000(地図画像)を複製したものである。(承認番号 平28情複、第1403号)

土砂災害警戒区域等の指定の公示に係る図書（参考）



土石流の高さ：0.5m
 想定される力の最大：16.3kN/m²

0 1 ×100m

様式－2（土）(参考)

土砂災害警戒区域・土砂災害特別警戒区域 区域図

土砂災害防止法施行令第二条の基準に該当する区域
 (土砂災害警戒区域)



土砂災害防止法
 施行令第三条の
 基準に該当する
 区域



土砂災害の
 高さ1mを超える場合、土石等の
 移動による力が50kN/m²を超える区域



土砂災害特別
 警戒区域



それ以外の区域



縮尺
 1:2,500

自然現象
 の種類

土石流

告示番号

告示年月日

区域番号

区域名称

所在地

明日香-小原-002-土-Y・R

明日香村小原(002)土石流
 警戒区域・特別警戒区域

高市郡明日香村小原