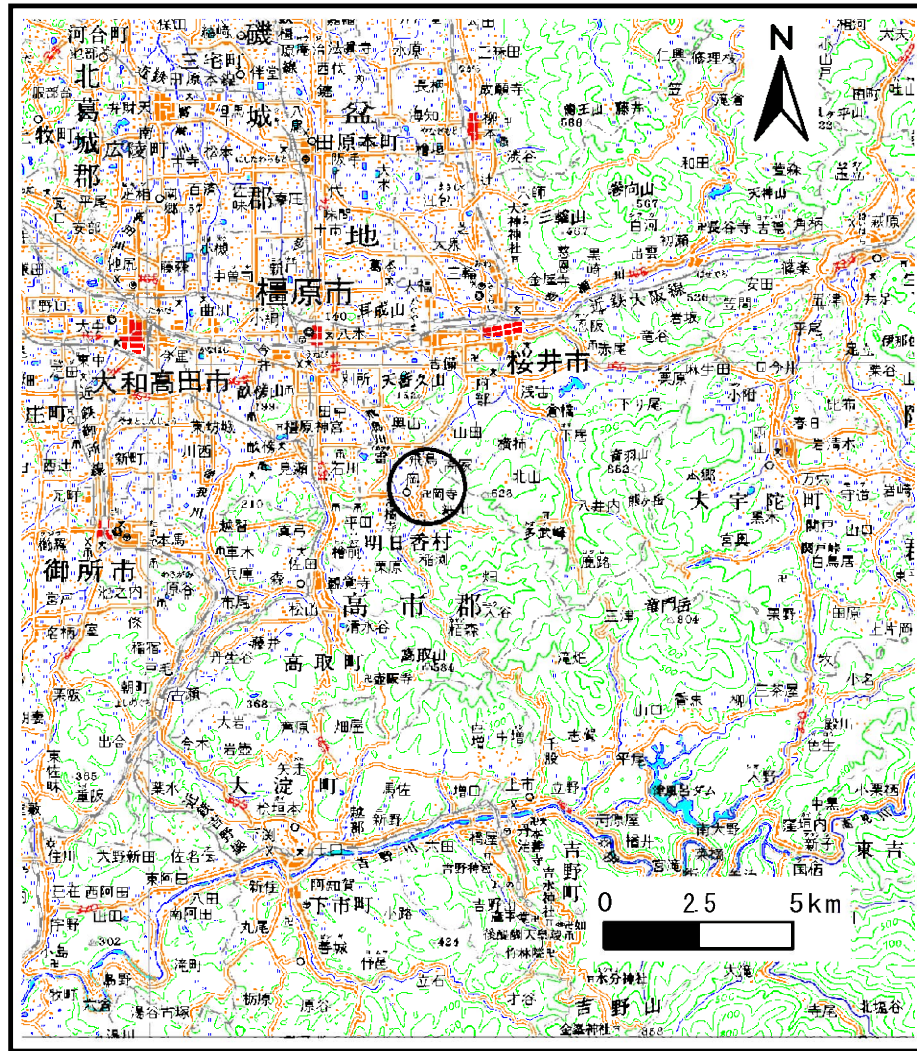
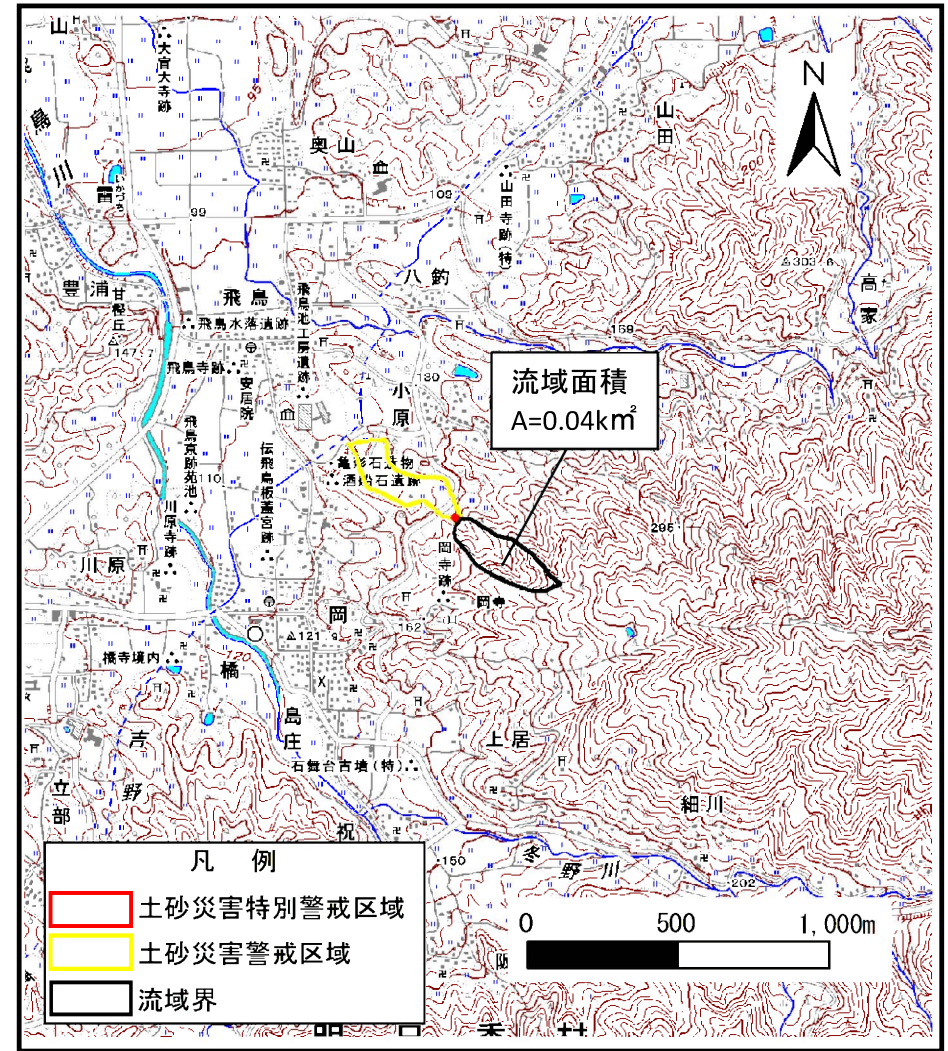


# 土砂災害警戒区域等の指定の公示に係る図書（その1）



(1/200,000)



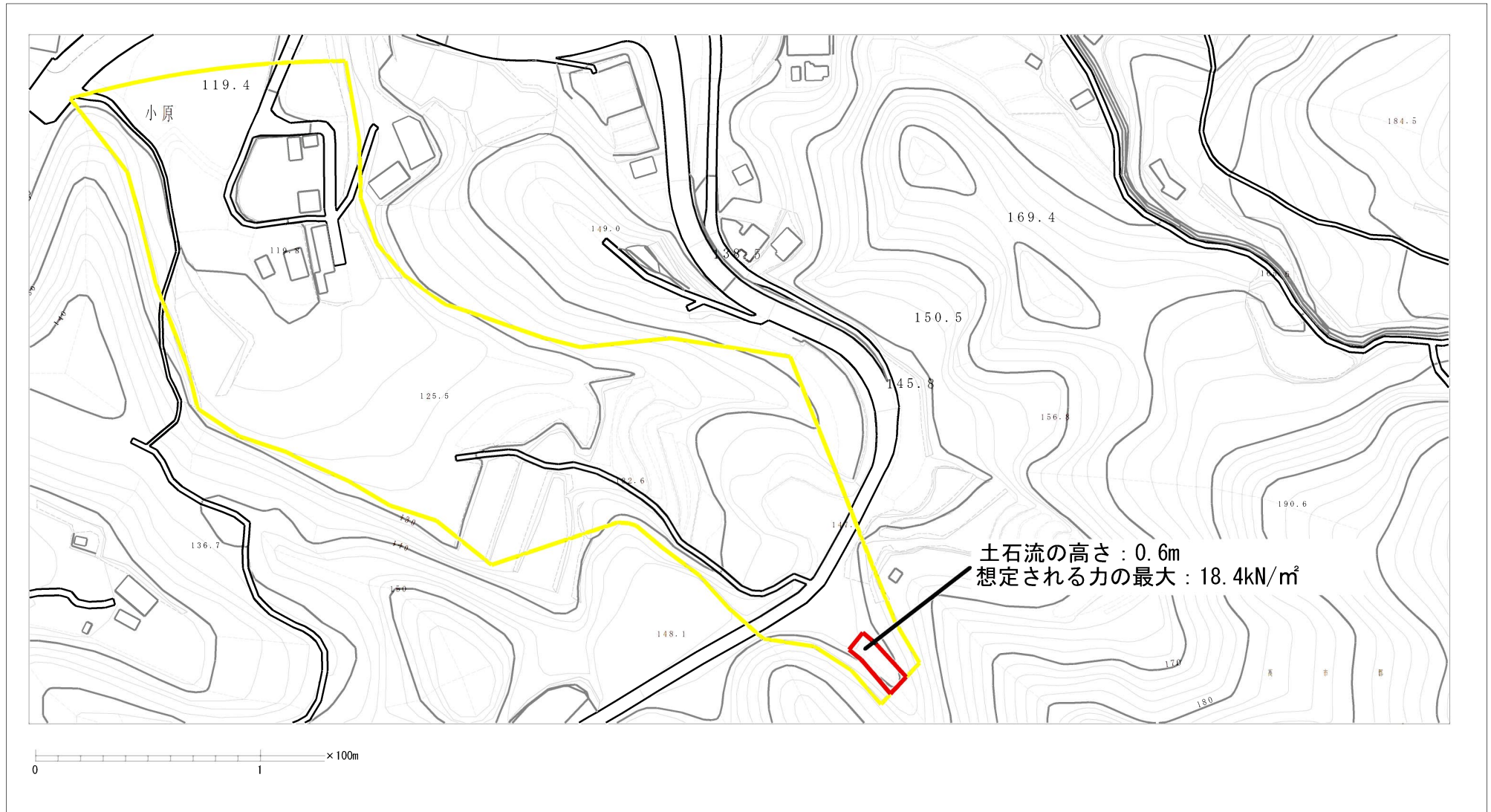
(1/25,000)

様式-1 (土)  
土砂災害警戒区域・土砂災害特別警戒区域 位置図

自然現象の種類	土石流
区域番号	明日香-小原-001-土-Y・R
区域名称	明日香村小原 (001) 土石流警戒区域・特別警戒区域
所在地	高市郡明日香村小原

この地図は、国土地理院長の承認を得て、同院発行の数値地図20000(地図画像)及び数値地図25000(地図画像)を複製したものである。(承認番号 平28情複、第1403号)

# 土砂災害警戒区域等の指定の公示に係る図書（参考）



<b>様式－２（土）(参考)</b> <b>土砂災害警戒区域・土砂災害特別警戒区域</b> <b>区域図</b>	土砂災害防止法施行令第二条の基準に該当する区域 （土砂災害警戒区域）			N  縮尺 1:2,500	自然現象 の種類 土石流	区域番号 明日香-小原-001-土-Y・R
	土砂災害防止法 施行令第三条の 基準に該当する 区域 （土砂災害特別 警戒区域）	土石流の高さが1mを超える場合、土石等の 移動による力が50kN/m <sup>2</sup> を超える区域			告示番号	区域名称 明日香村小原（001）土石流 警戒区域・特別警戒区域
	土石流の高さが1mを超える場合、土石等の 移動による力が50kN/m <sup>2</sup> 以下の区域 （土砂災害特別 警戒区域）	それ以外の区域			告示年月日	所在地 高市郡明日香村小原