土砂災害警戒区域の指定の公示に係る図書（その１）

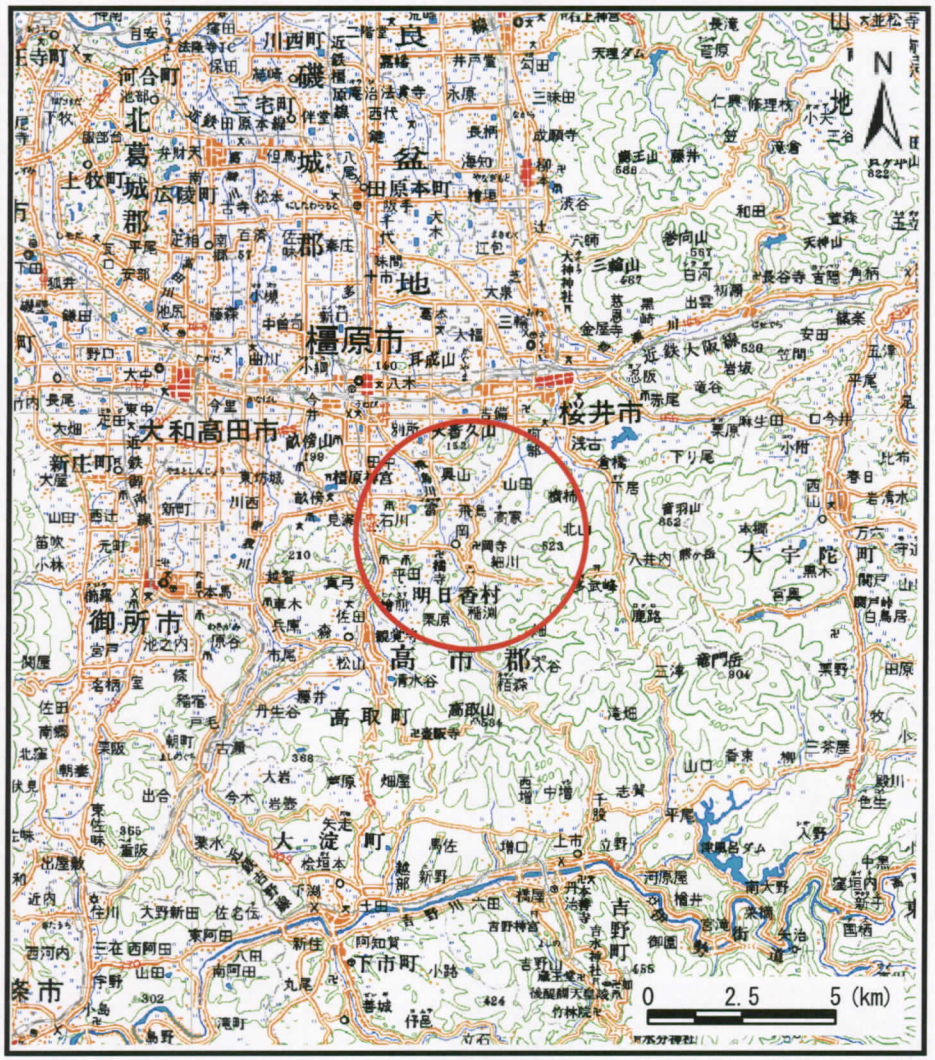

(1/200,000)

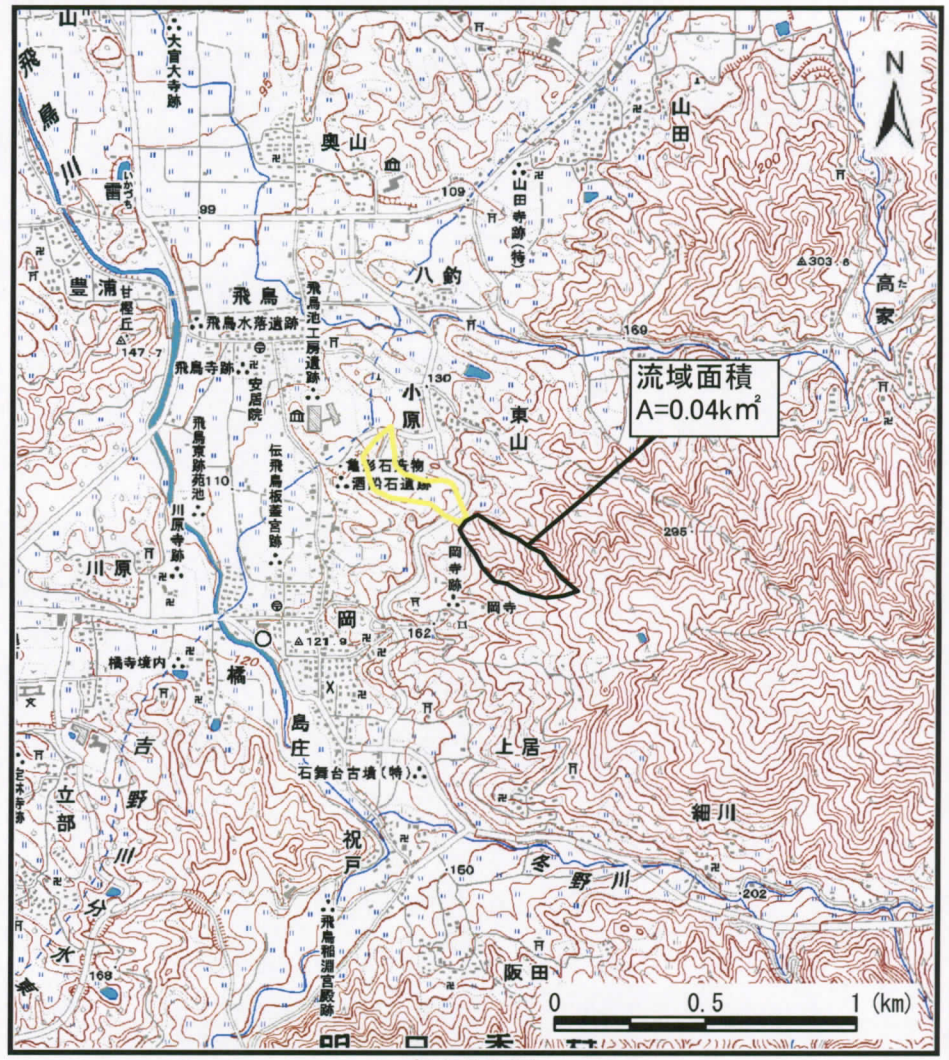

(1/25,000)

″様式－１（土） 土砂災害警戒区域 位置図″	自然現象の種類	土石流
	区域番号	明日香村-小原-001-土-Y
	区域名称	明日香村小原(001)土石流警戒区域
	所在地	明日香村小原

この地図は、国土地理院長の承認を得て、同院発行の数値地図200000（地図画像）及び数値地図25000（地図画像）を複製したものである。（認証番号　平23近複　第11号）

土砂災害警戒区域の指定の公示に係る図書　（その２）

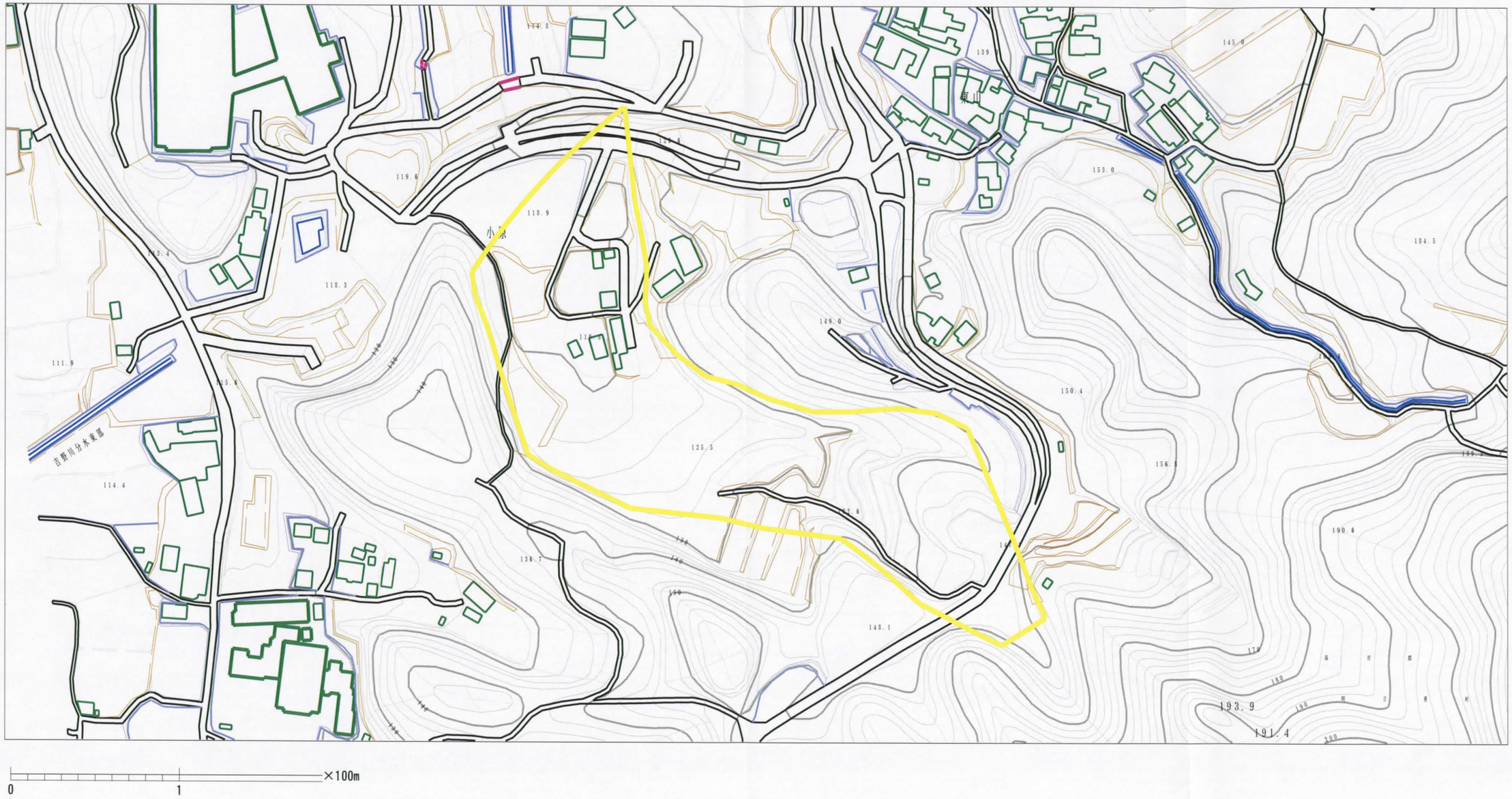

"様式－２（土） 土砂災害警戒区域 区域図"	土砂災害防止法施行令第二条の基準に該当する区域		N 縮尺 1:2,500	自然現象の種類	土石流	区域番号	明日香村-小原-001-土-Y
				告示番号	奈良県告示第４９４号	区域名称	明日香村小原(001) 土石流警戒区域
				告示年月日	平成27年３月13日	所在地	明日香村小原