土砂災害警戒区域等の指定の公示に係る図書　（その１）

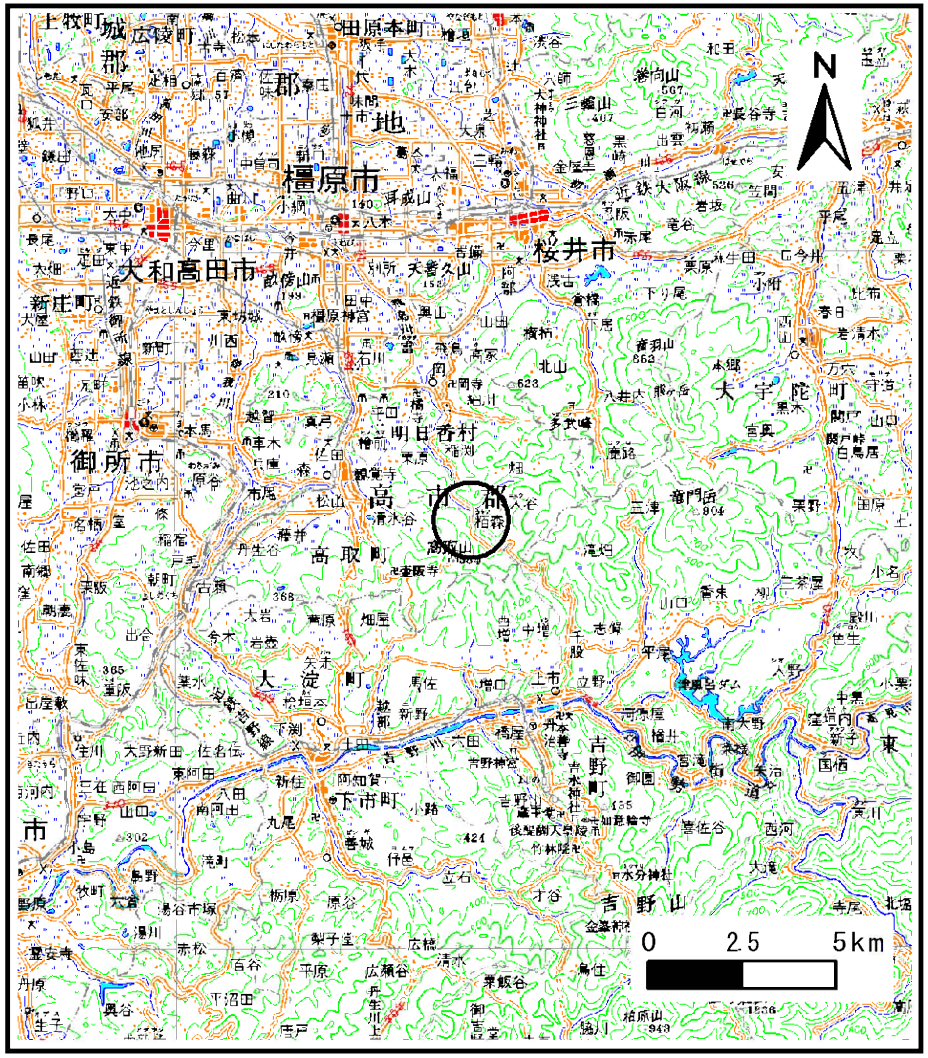

（1/200,000）

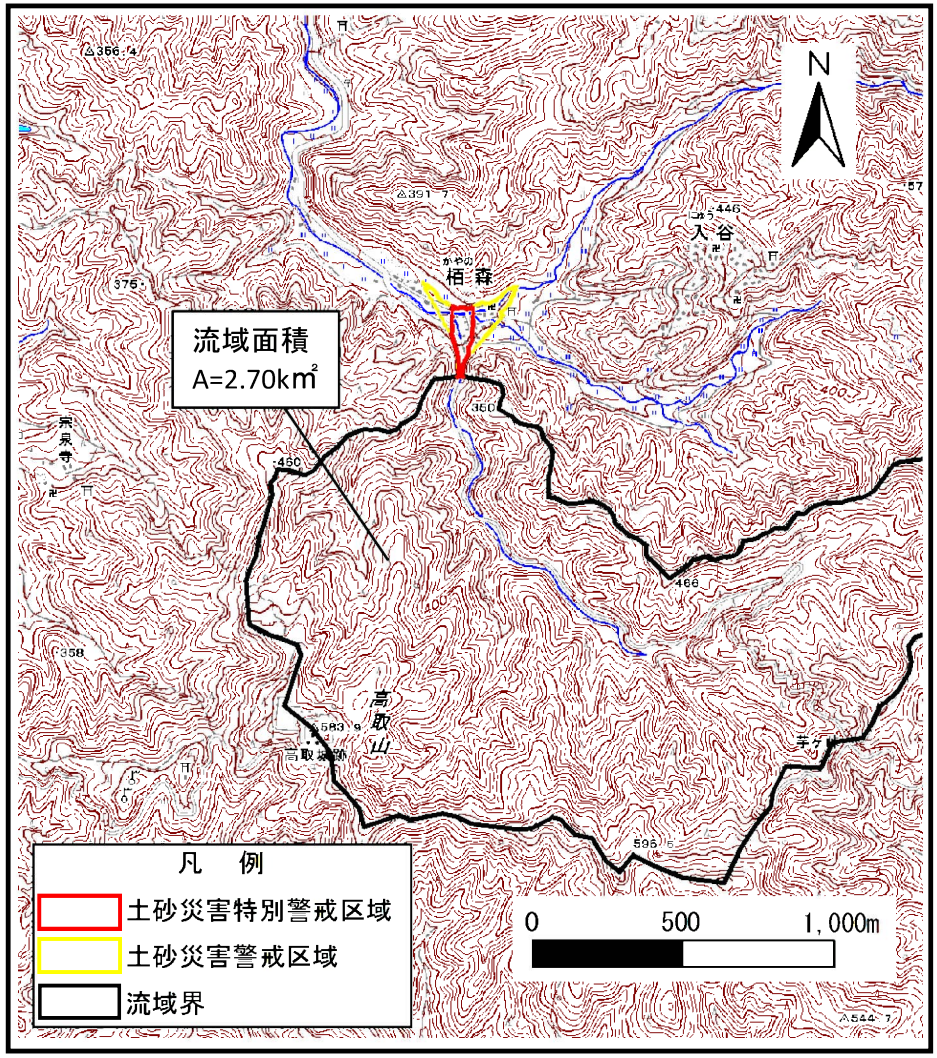

（1/25,000）

様式－１（土） 土砂災害警戒区域・土砂災害特別警戒区域 位置図	自然現象の種類	土石流
	区域番号	明日香-栢森-015-土-Y・R
	区域名称	明日香村栢森（015）土石流警戒区域・特別警戒区域
	所在地	高市郡明日香村栢森

この地図は、国土地理院長の承認を得て、同院発行の数値地図200000(地図画像)及び数値地図25000(地図画像)を複製したものである。(承認番号　平28情複、第1403号)

土砂災害警戒区域等の指定の公示に係る図書　（参考）

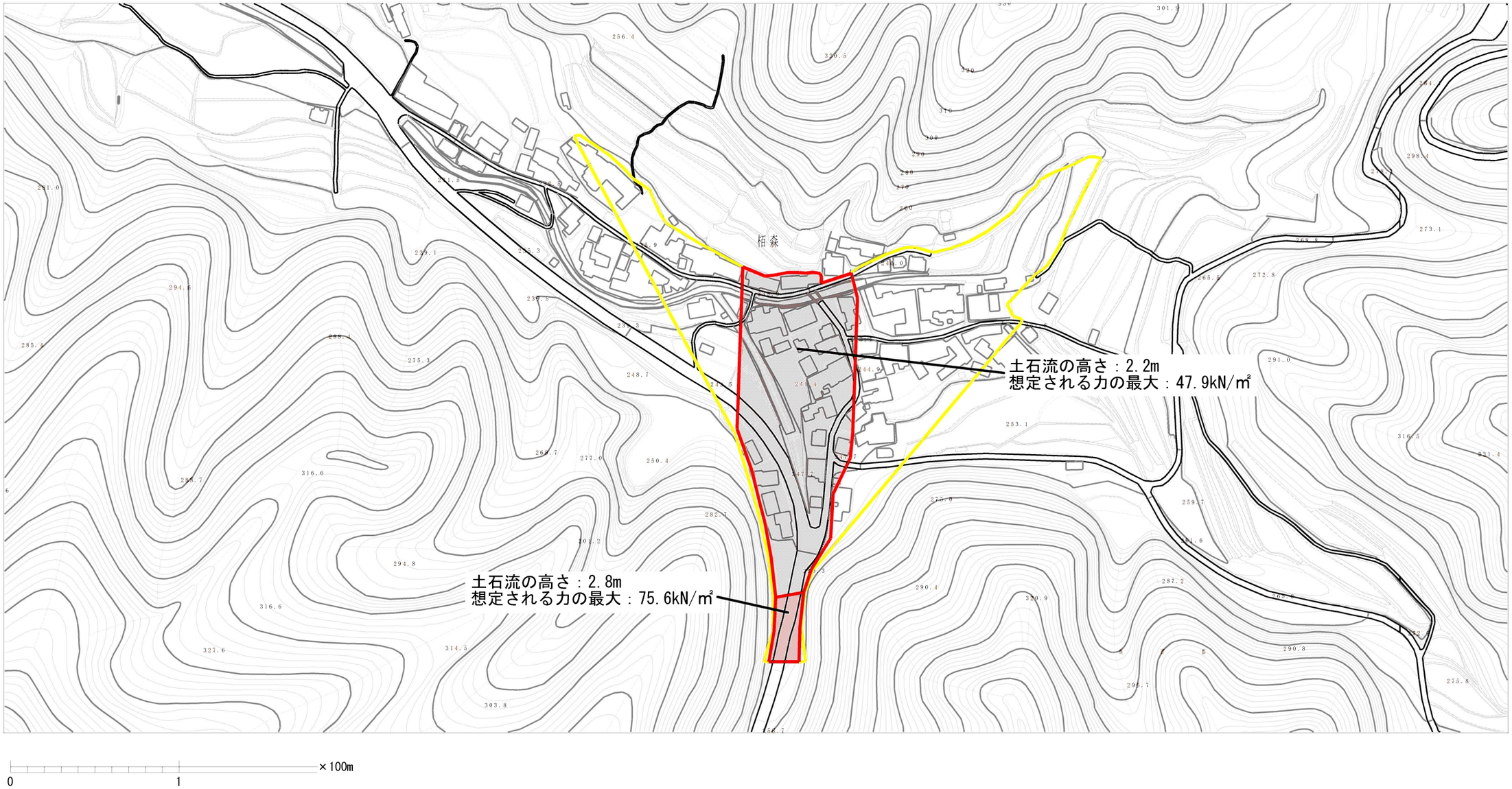

様式－２（土)(参考) 土砂災害警戒区域・土砂災害特別警戒区域区域図	土砂災害防止法施行令第二条の基準に該当する区域（土砂災害警戒区域）		N	自然現象の種類	土石流	区域番号	明日香-栢森-015-土-Y・R
	土砂災害防止法施行令第三条の基準に該当する区域（土砂災害特別警戒区域）	土石流の高さが１m超える場合、土石等の移動による力が50kN/㎡を超える区域	縮尺 1:2,500	告示番号		区域名称	明日香村栢森（015）土石流警戒区域・特別警戒区域
		土石流の高さが１m超える場合、土石等の移動による力が50kN/㎡以下の区域		告示年月日		所在地	高市郡明日香村栢森
		それ以外の区域					