# 土砂災害警戒区域等の指定の公示に係る図書（その１）

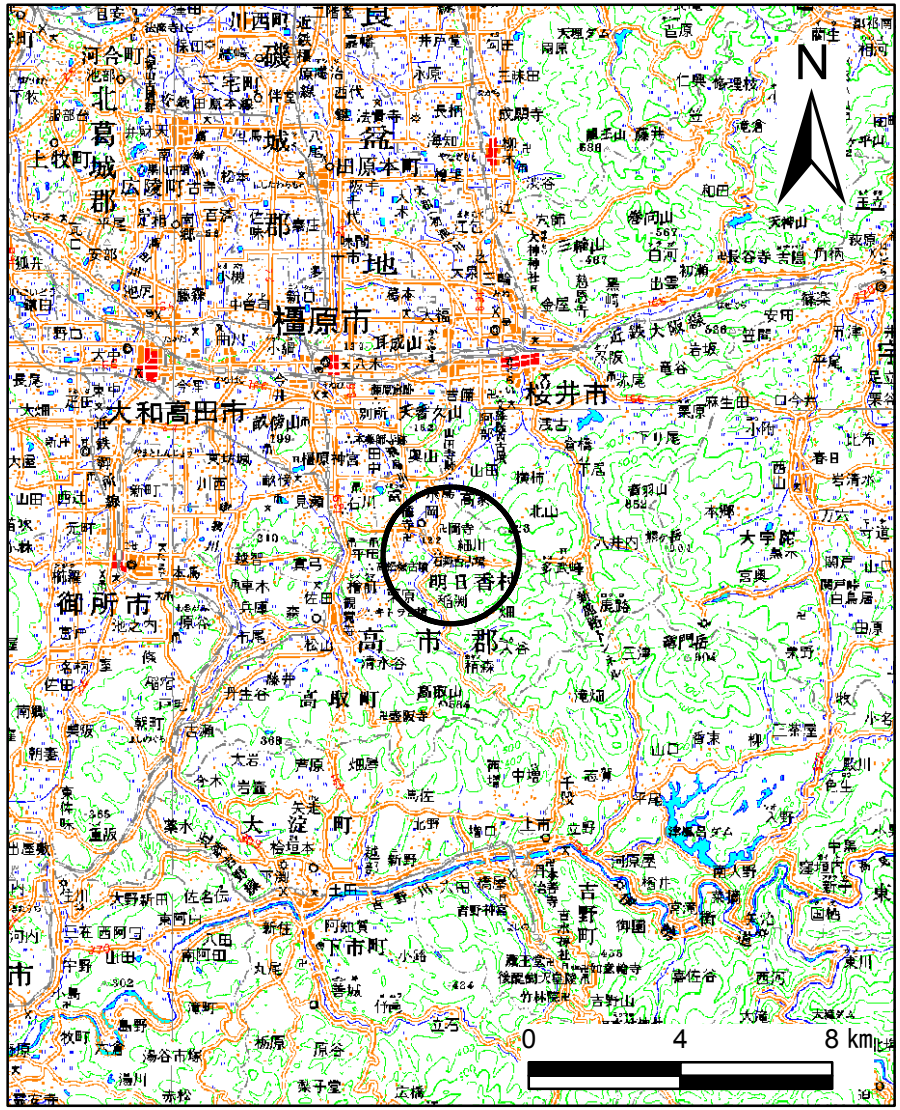


（1/200,000）

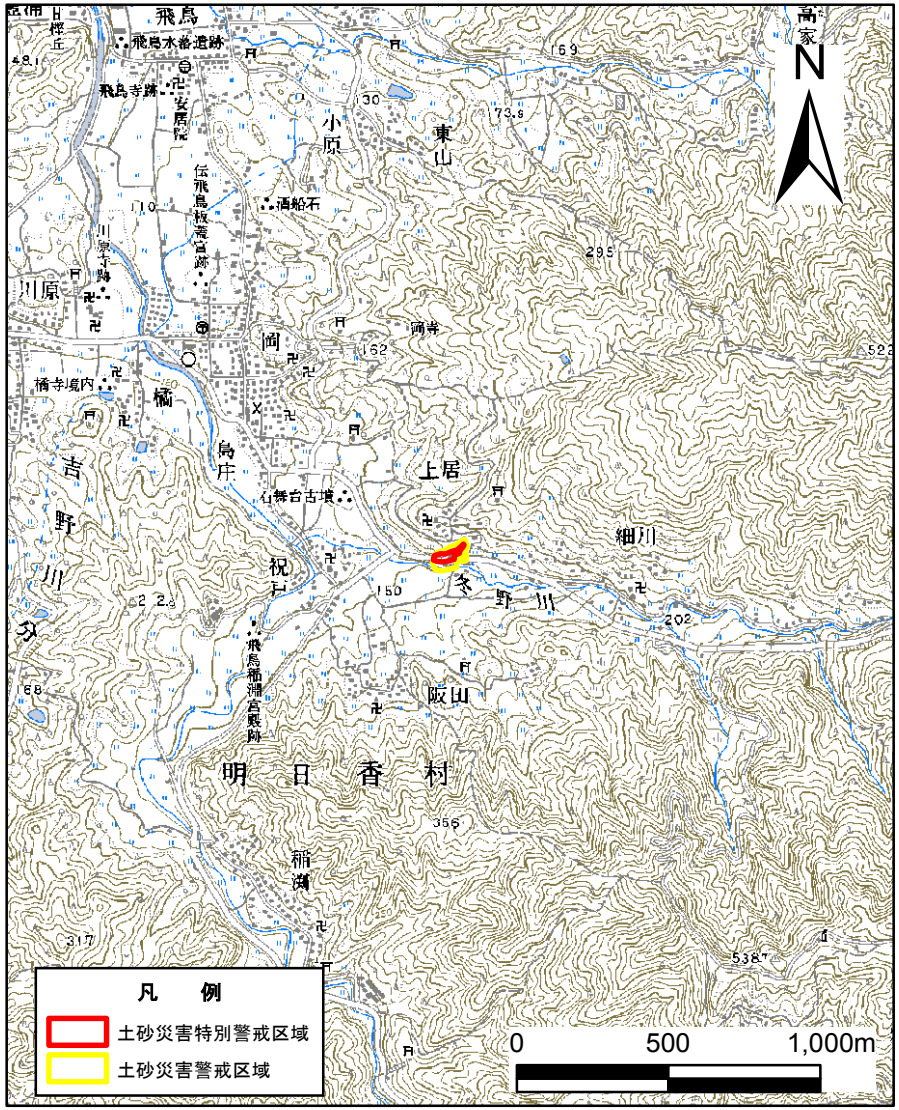


（1/25,000）

様式－1（急）
土砂災害警戒区域・土砂災害特別警戒区域　位置図

| | |
|---|---|
| 自然現象の種類 | 急傾斜地の崩壊 |
| 区域番号 | 明日香-上居-003-急-Y・R |
| 区域名称 | 明日香村上居（003）急傾斜地崩壊警戒区域・特別警戒区域 |
| 所在地 | 奈良県高市郡明日香村上居 |

この地図は、国土地理院長の承認を得て、同院発行の数値地図200000（地図画像）及び電子地形図25000（地図画像）を複製したものである。（承認番号　平27情複、第773号）

# 土砂災害警戒区域等の指定の公示に係る図書（その2）

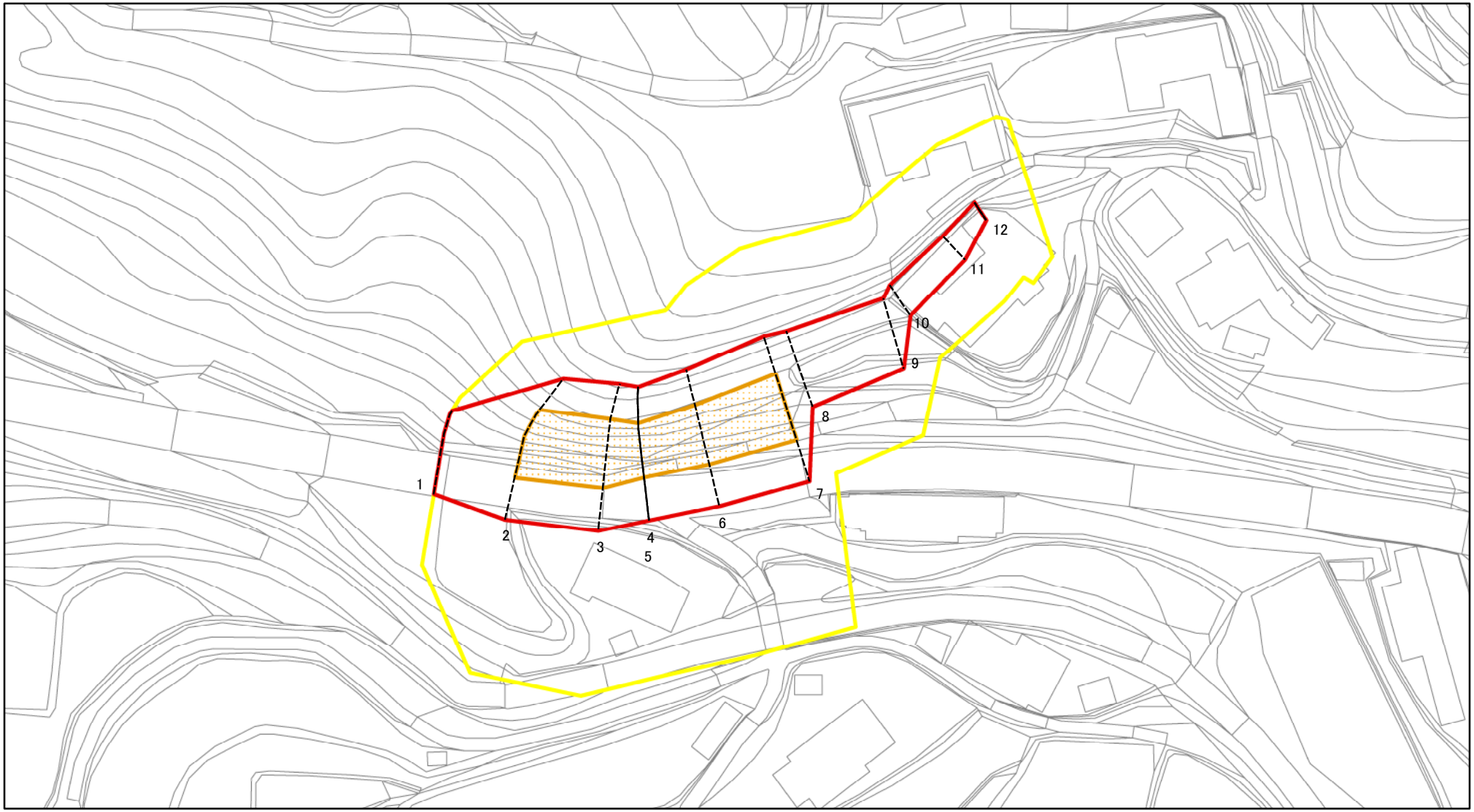


0 25 50 100 m

図中の数字は横断測線番号を示す

様式－2（急）

土砂災害警戒区域・土砂災害特別警戒区域

区域図

| | | |
|---|---|---|
| 土砂災害防止法施行令第二条の基準に該当する区域 | | |
| 土砂災害防止法施行令第三条の基準に該当する区域 | 土石等の（移動）高さが1m以下の場合、土石等の移動による力が100kN/㎡を超える区域 | |
| | 土石等の堆積の高さが3mを超える区域 | |
| | それ以外の区域 | |

N

縮尺 1:1,000

| | | | |
|---|---|---|---|
| 自然現象の種類 | 急傾斜地の崩壊 | 区域番号 | 明日香-上居-003-急-Y・R(1/2) |
| 告示番号 | | 区域名称 | 明日香村上居（003）急傾斜地崩壊警戒区域・特別警戒区域 |
| 告示年月日 | | 所在地 | 奈良県高市郡明日香村上居 |

# 土砂災害警戒区域等の指定の公示に係る図書（その2）

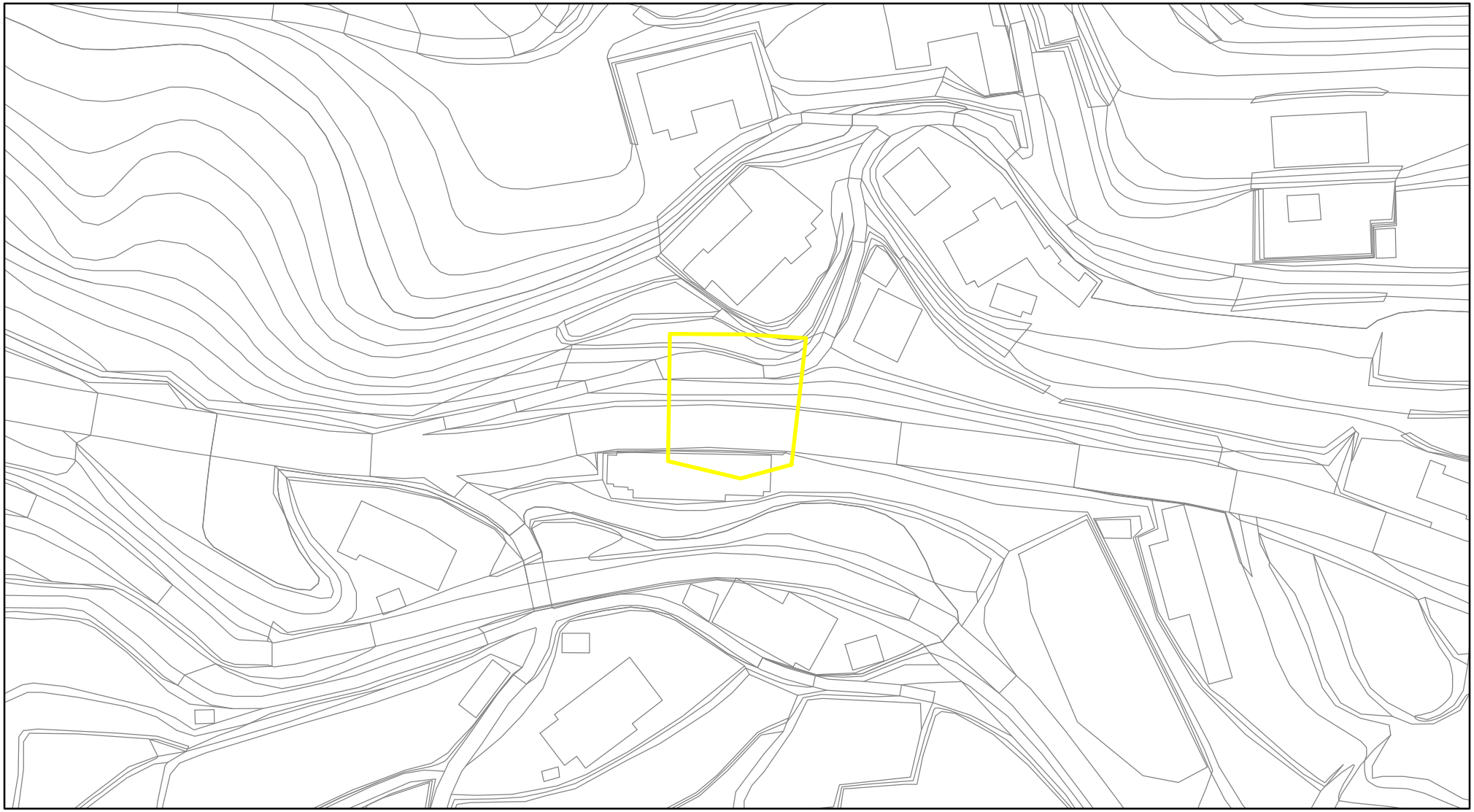

0　25　50　100 m

図中の数字は横断測線番号を示す

様式－2（急）

土砂災害警戒区域・土砂災害特別警戒区域

区域図

| | | |
|---|---|---|
| 土砂災害防止法施行令第二条の基準に該当する区域 | | |
| 土砂災害防止法施行令第三条の基準に該当する区域 | 土石等の（移動）高さが1m以下の場合、土石等の移動による力が100kN/㎡を超える区域 | |
| | 土石等の堆積の高さが3mを超える区域 | |
| | それ以外の区域 | |

N

縮尺 1:1,000

| | | | |
|---|---|---|---|
| 自然現象の種類 | 急傾斜地の崩壊 | 区域番号 | 明日香-上居-003-急-Y・R(2/2) |
| 告示番号 | | 区域名称 | 明日香村上居（003）急傾斜地崩壊警戒区域・特別警戒区域 |
| 告示年月日 | | 所在地 | 奈良県高市郡明日香村上居 |