土砂災害警戒区域等の指定の公示に係る図書（その１）

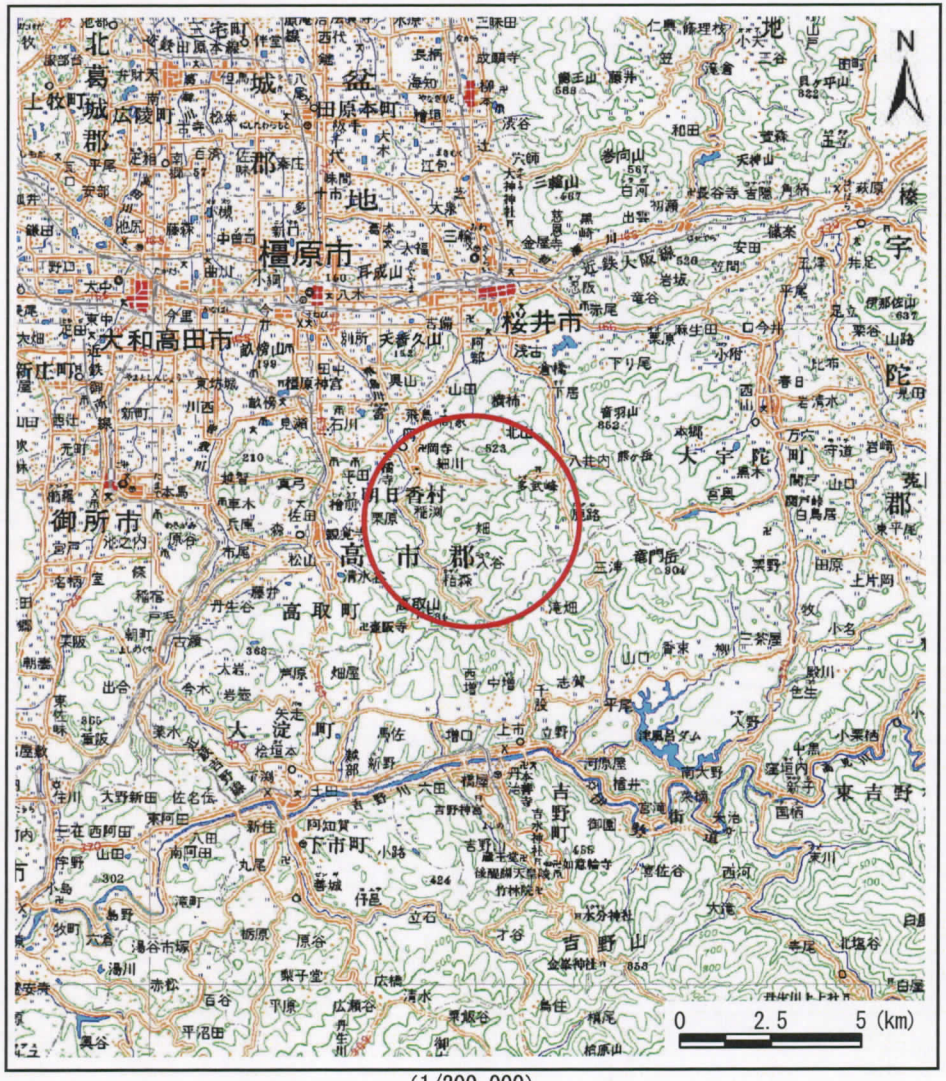

(1/200,000)

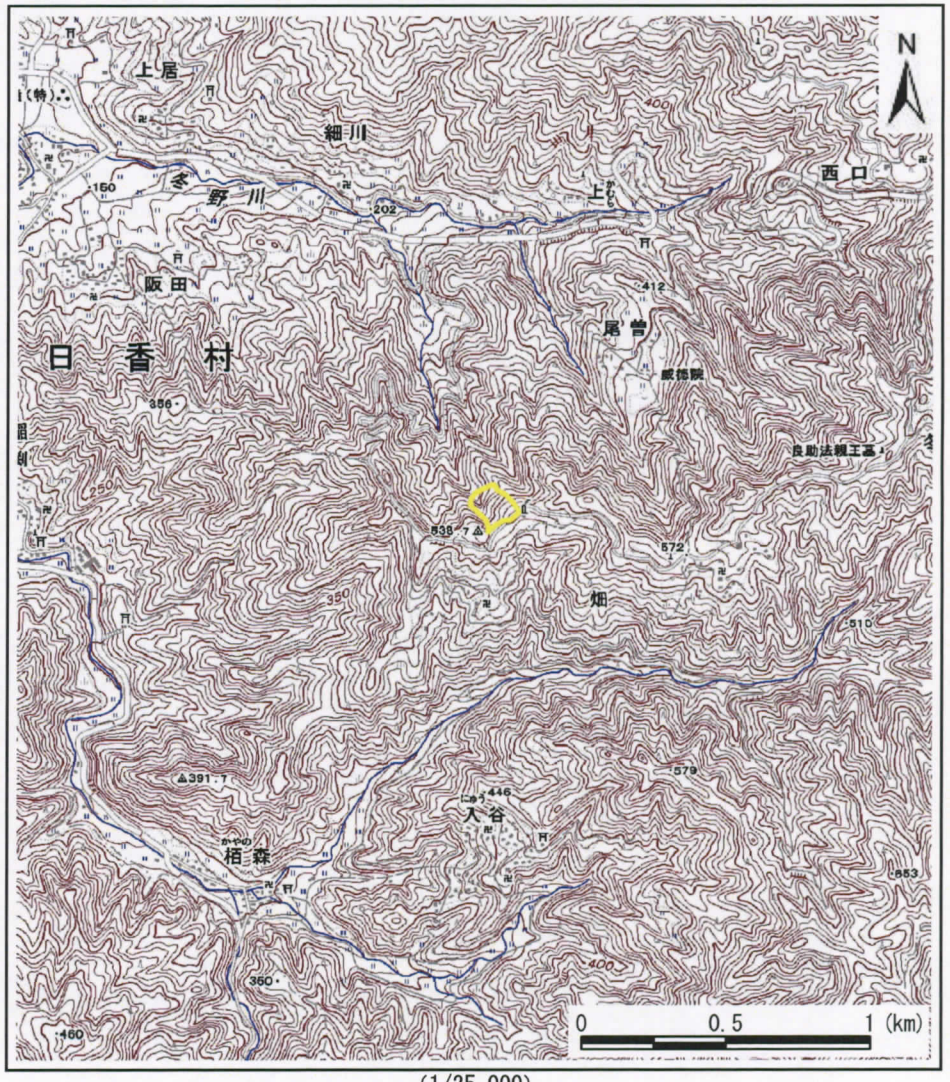

(1/25,000)

様式－１（急） 土砂災害警戒区域位置図	自然現象の種類	急傾斜地の崩壊
	区域番号	明日香-畑-005-急-Y
	区域名称	明日香村畑（005）急傾斜地崩壊警戒区域
	所在地	高市郡明日香村畑

この地図は、国土地理院長の承認を得て、同院発行の２０万分１地勢図及び２万５千分１地形図を複製したものである。（承認番号　平23近複、第 11号）

土砂災害警戒区域等の指定の公示に係る図書（その2）

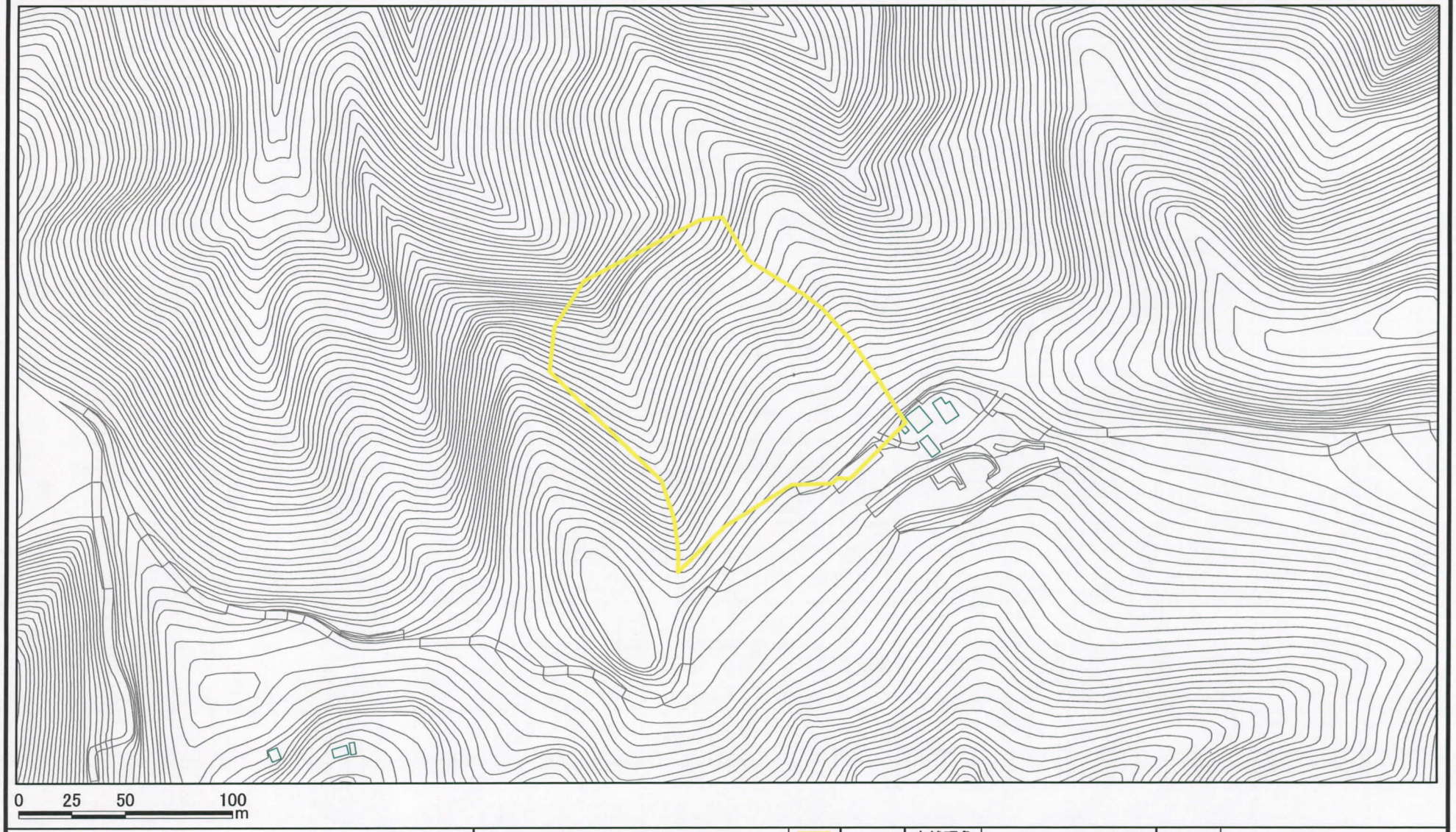

様式－2（急）

土砂災害警戒区域区域図

土砂災害防止法施行令第二条の基準に該当する区域	N	自然現象の種類	急傾斜地の崩壊	区域番号	明日香-畑-005-急-Y
	縮尺 1:2,500	告示番号	奈良県告示第 493号	区域名称	明日香村畑（005）急傾斜地崩壊警戒区域
		告示年月日	平成27年 3月13日	所在地	高市郡明日香村畑