土砂災害防止法に係る基礎調査結果

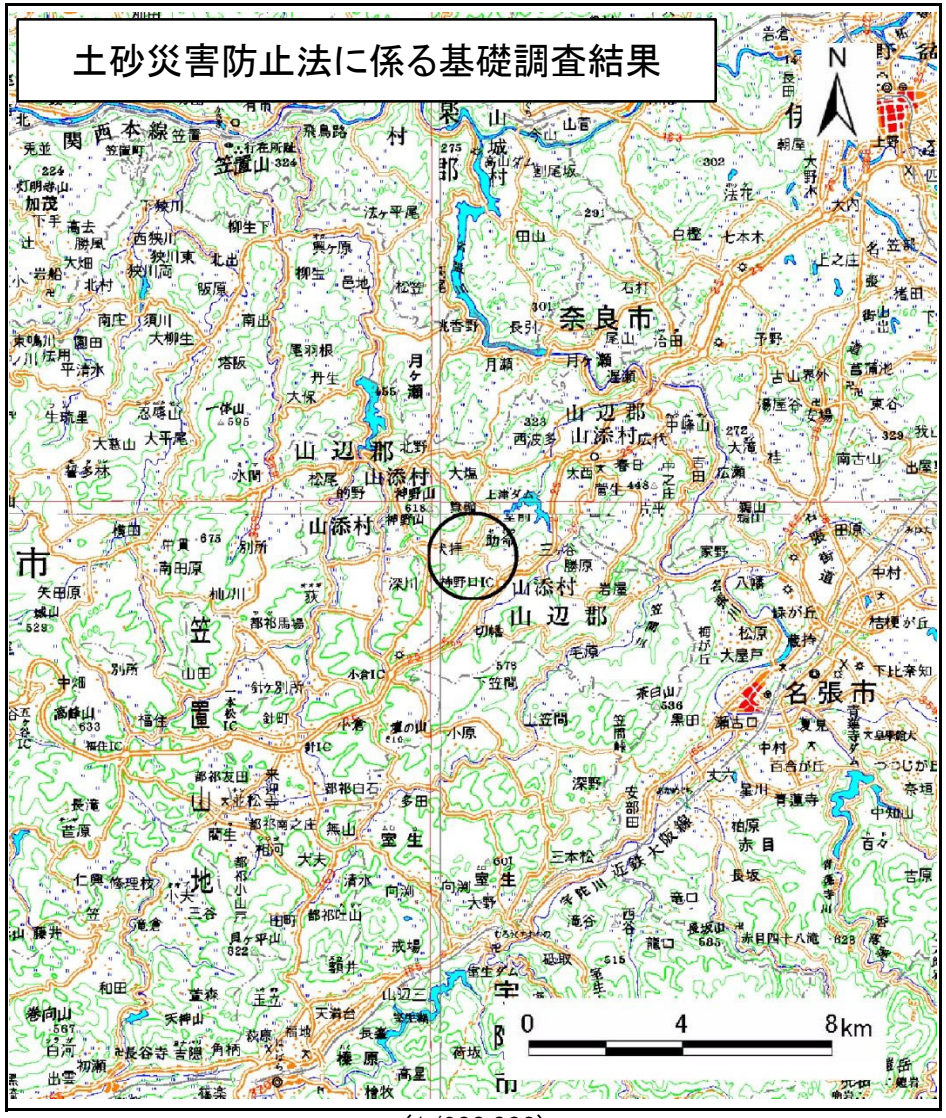

(1/200,000)

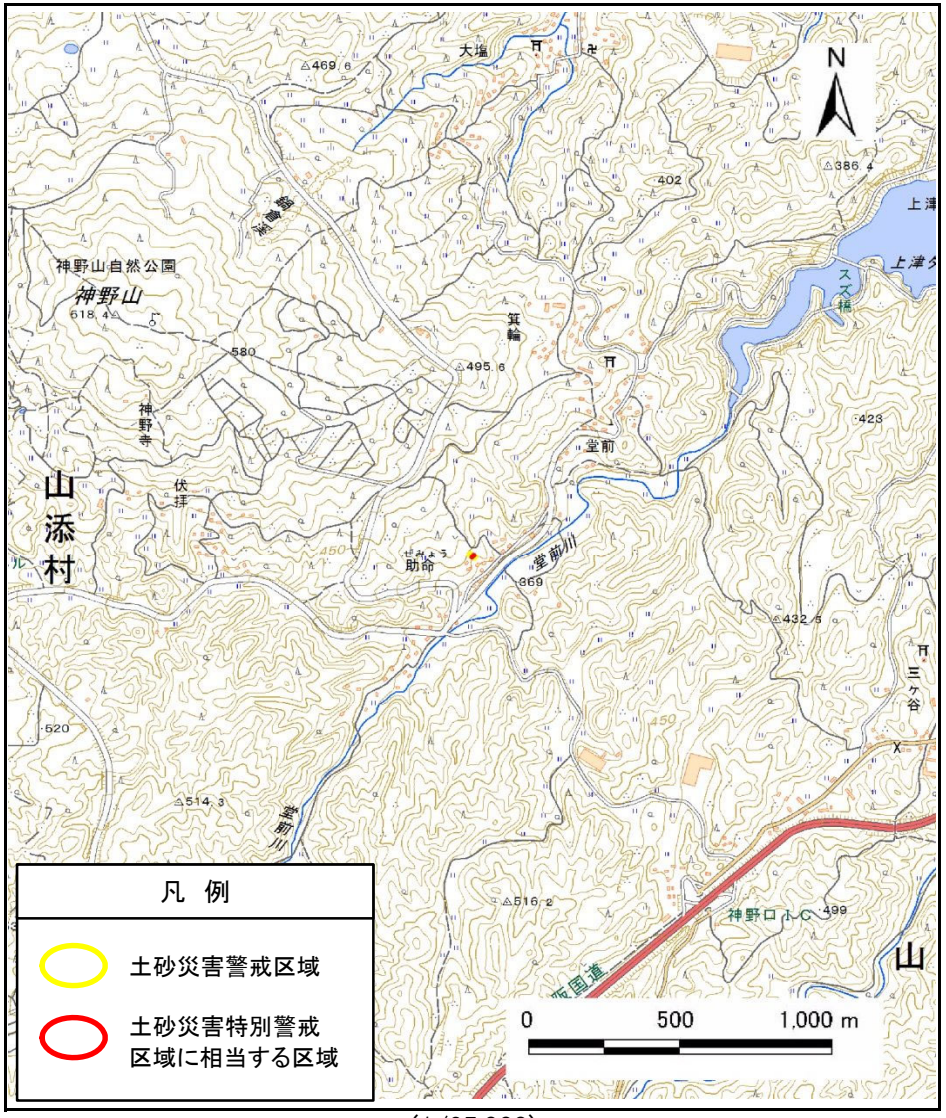

(1/25,000)

位　置　図

箇所番号	箕輪-急(005)
自然現象の種類	急傾斜地の崩壊
所在地	山辺郡山添村箕輪

この地図は、国土地理院長の承認を得て、同院発行の数値地図200000(地図画像)及び数値地図25000(地図画像)を複製したものである。(承認番号　平28情複、第740号)

土砂災害防止法に係る基礎調査結果

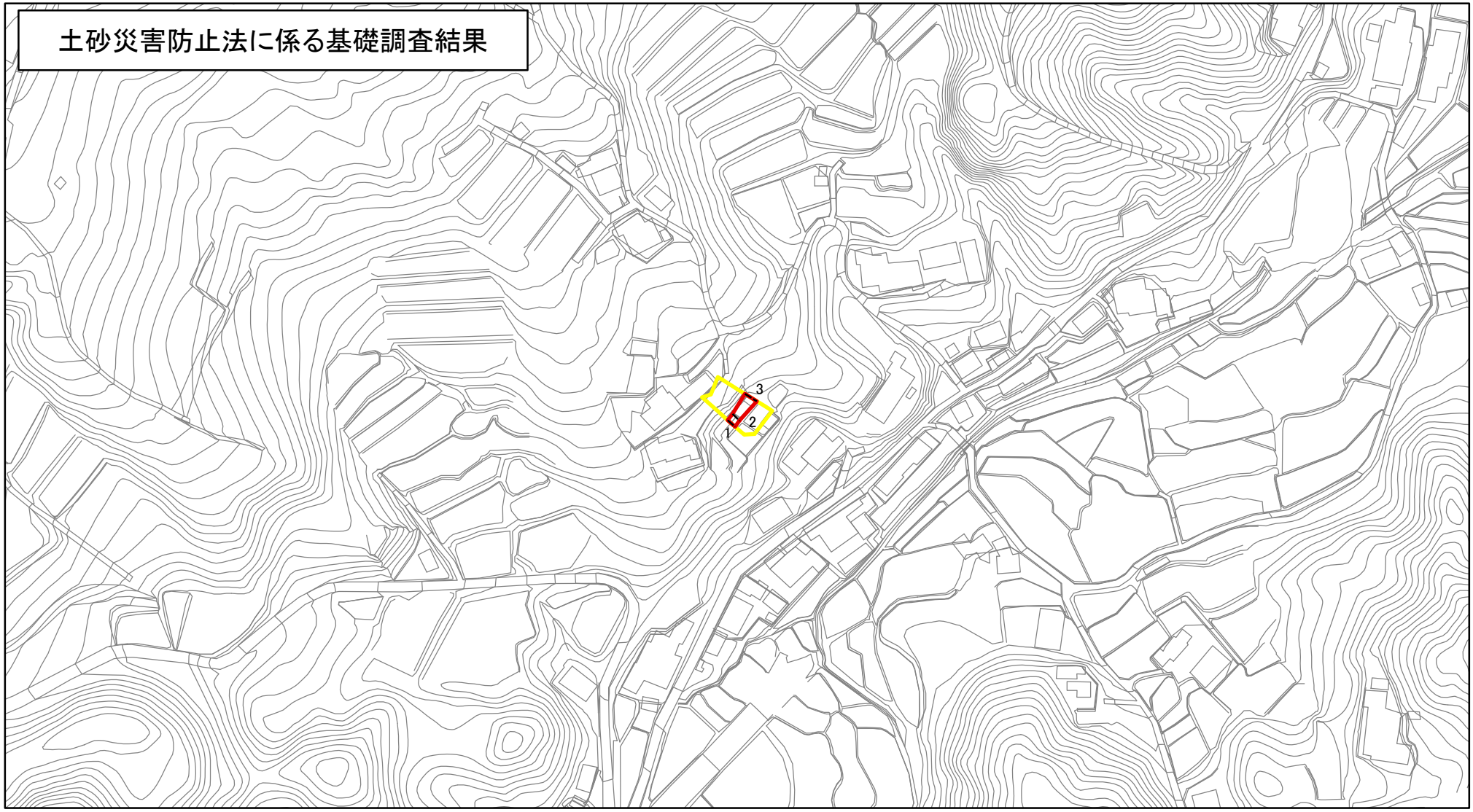

0 25 50 100 m

図中の数字は横断測線番号を示す

土砂災害警戒区域	土砂災害防止法施行令第二条の基準に該当する区域		
土砂災害特別警戒区域に相当する区域	土砂災害防止法施行令第三条の基準に該当する区域	土砂等の（移動）高さが1m以下の場合 土石等の移動による力が100kn/m²を超える地域	
		土砂の堆積の高さが3mを超える区域	
		それ以外の区域	

N

縮尺
1：2,500

箇所番号	箕輪-急（005）
自然現象の種類	急傾斜地の崩壊
所在地	山辺郡山添村箕輪