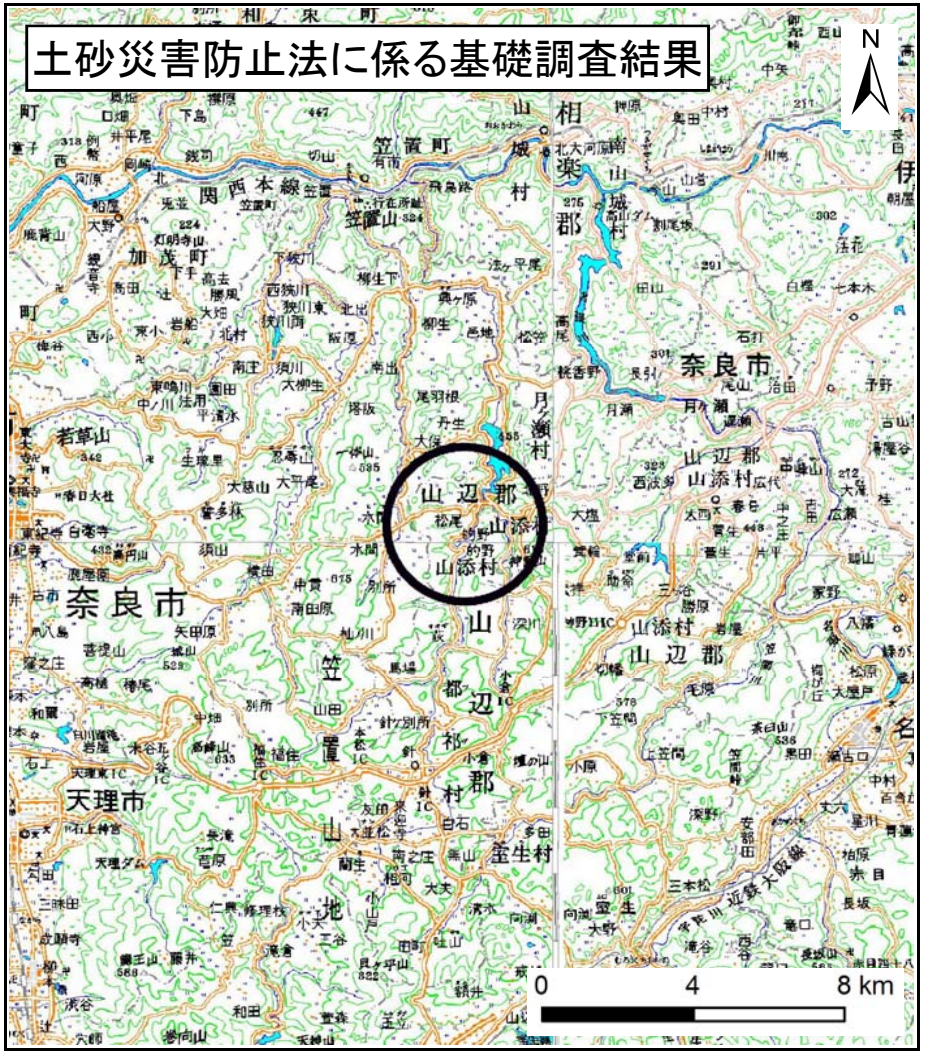

（1/200,000）

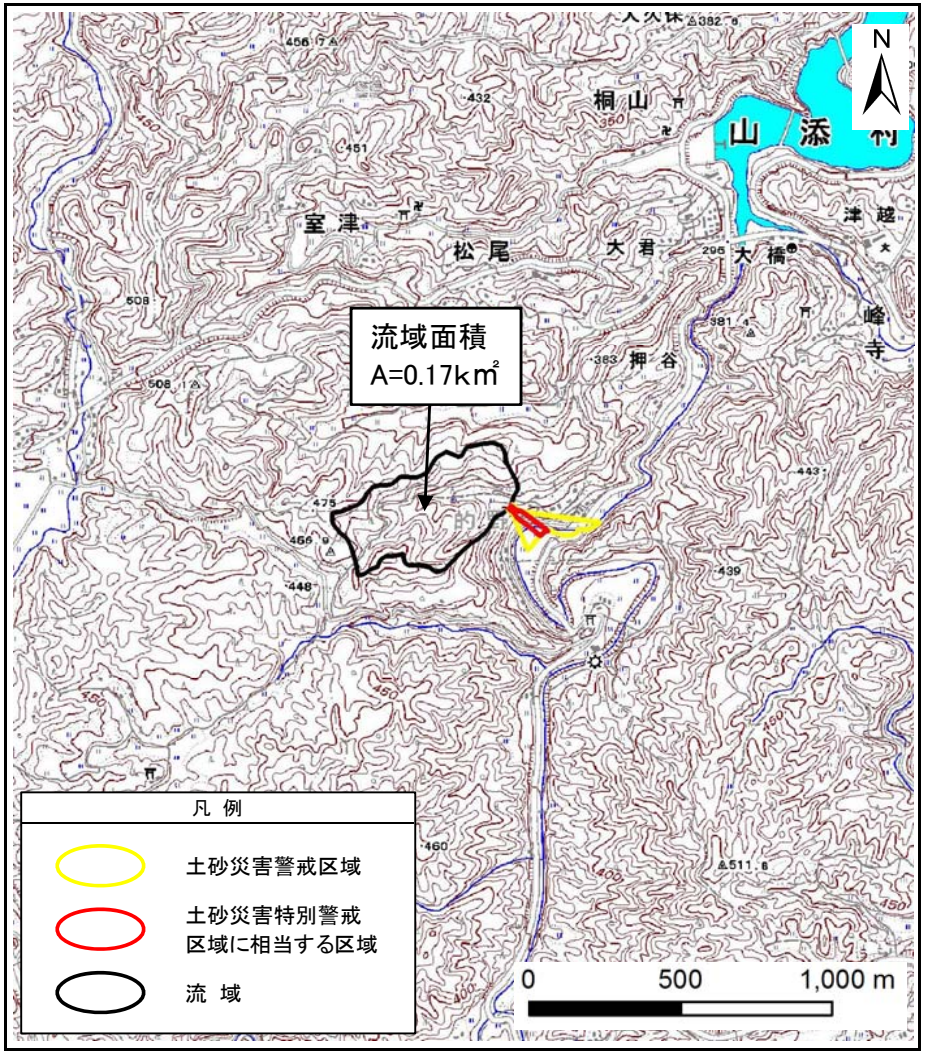

（1/25,000）

位　置　図

箇所番号	的野-土（001）
自然現象の種類	土石流
所在地	山辺郡山添村的野

この地図は、国土地理院長の承認を得て、同院発行の数値地図200000（地図画像）及び数値地図25000（地図画像）を複製したものである。（承認番号　平30情複、第96号）

土砂災害防止法に係る基礎調査結果

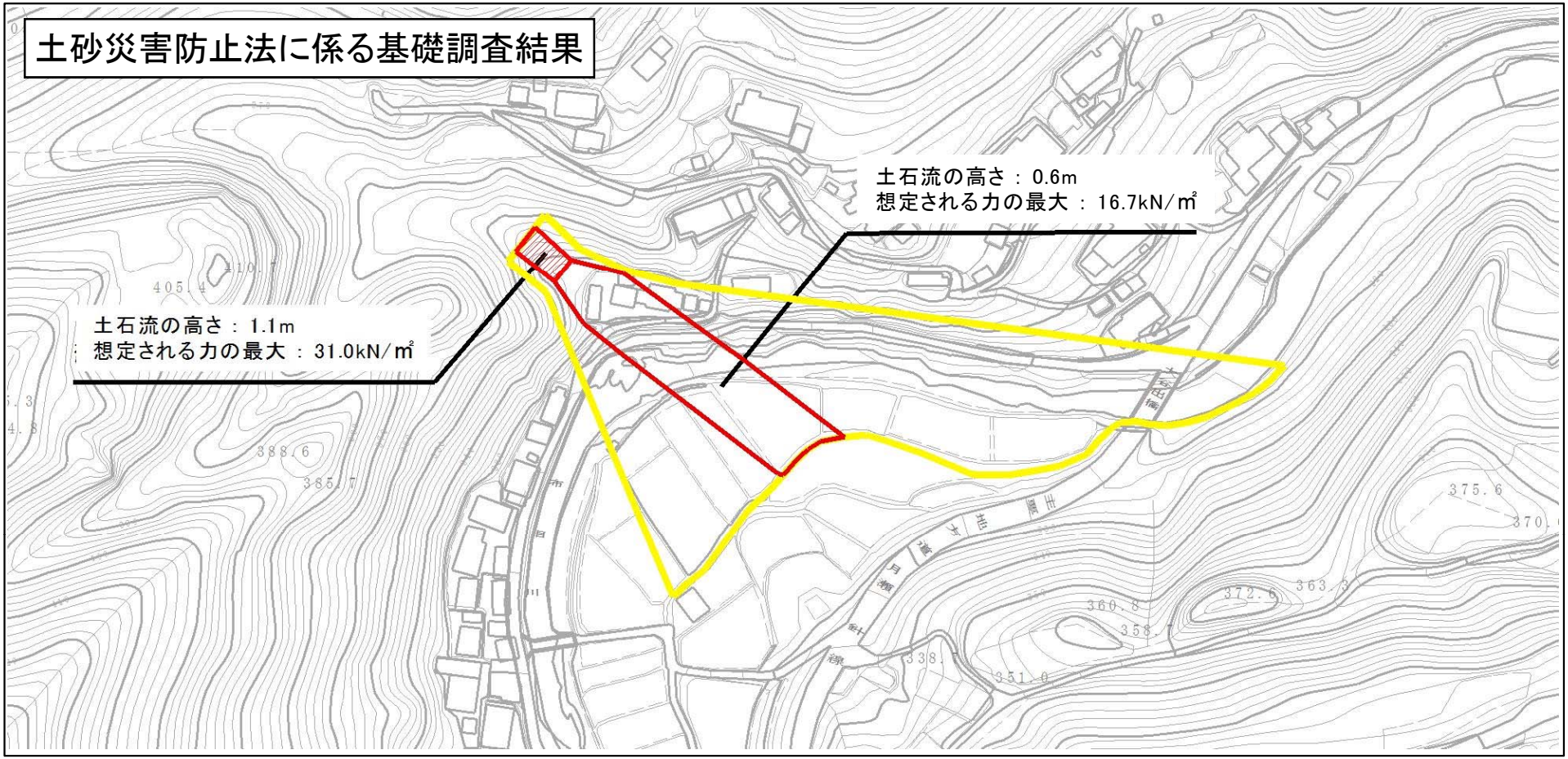

0 1 ×100m

土砂災害警戒区域	土砂災害防止法施行令第二条の基準に該当する区域			N	箇所番号	的野-土(001)
土砂災害特別警戒区域に相当する区域	土砂災害防止法施行令第三条の基準に該当する区域	土石流の高さが1m超える場合、土石等の移動による力が50kN/㎡を超える区域			自然現象の種類	土石流
		土石流の高さが1m超える場合、土石等の移動による力が50kN/㎡以下の区域		縮尺		
		それ以外の区域		1:2,500	所在地	山辺郡山添村的野