土砂災害防止法に係る基礎調査結果

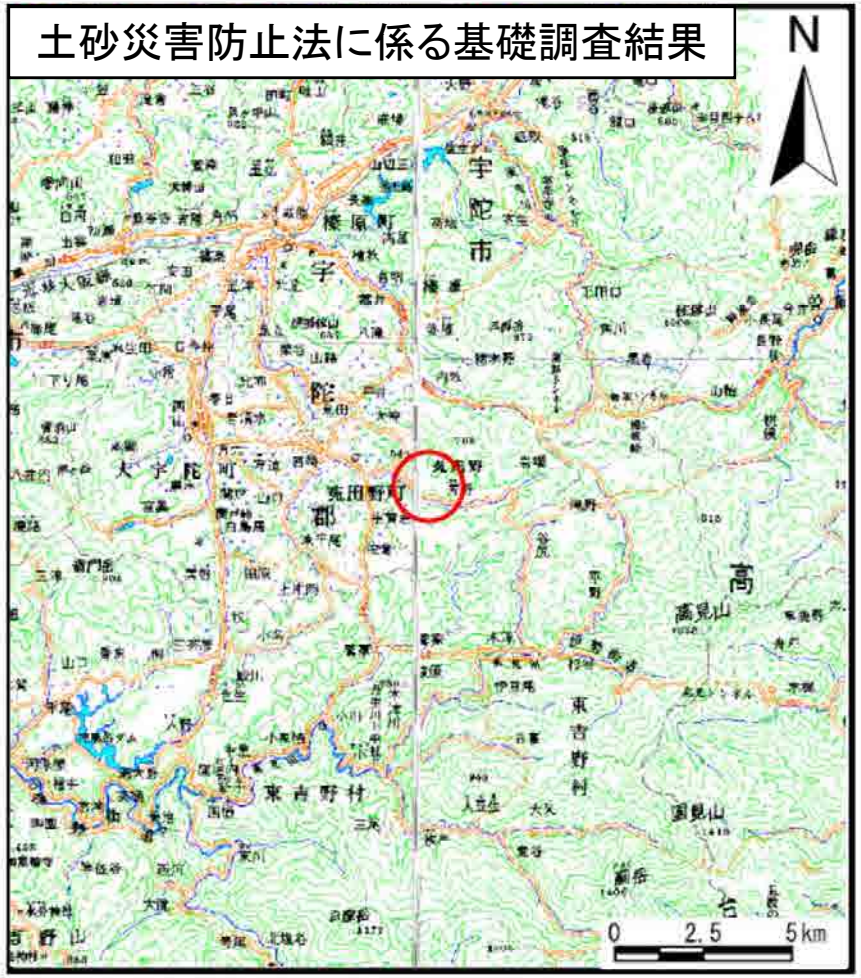

(1/200,000)

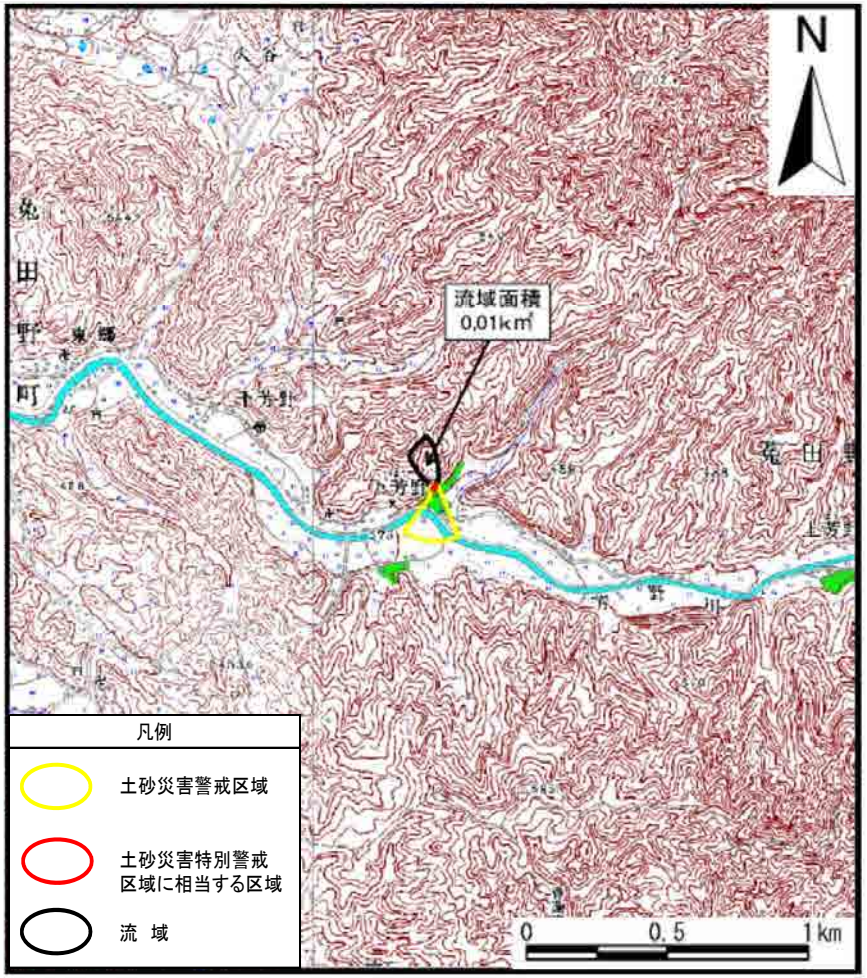

(1/25,000)

位　置　図

箇所番号	下芳野-土(011)
自然現象の種類	土石流
所在地	宇陀市菟田野区下芳野・上芳野

「この地図は、国土地理院長の承認を得て、同院発行の数値地図200000(地図画像)及び数値地図25000(地図画像)を複製したものである。(承認番号　平24情複、第47号)」

土砂災害防止法に係る基礎調査結果

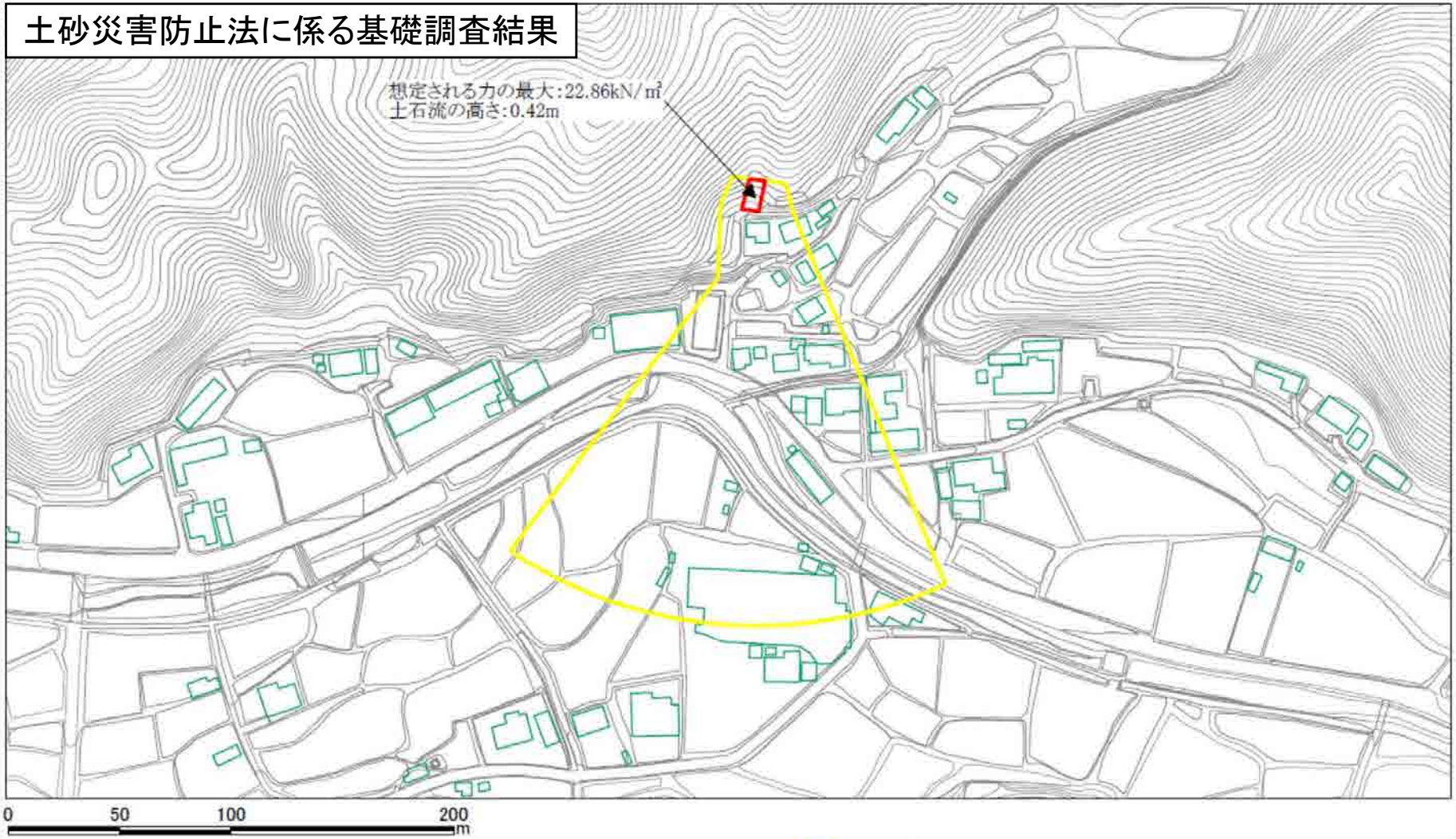

土砂災害警戒区域	土砂災害法施行令第二条の基準に該当する区域			N	箇所番号	下芳野-土(011)
土砂災害特別警戒区域に相当する区域	土砂災害防止法施行令第三条の基準に該当する区域	土石流の高さが1mを超える場合、土石流の移動による力が50Kn/㎡を超える区域		縮尺 1:2,500	自然現象の種類	土石流
		土石流の高さが1mを超える場合、土石流の移動による力が50Kn/㎡以下の区域			所在地	宇陀市菟田野区下芳野・上芳野
		それ以外の区域				