土砂災害防止法に係る基礎調査結果

(1/200, 000)

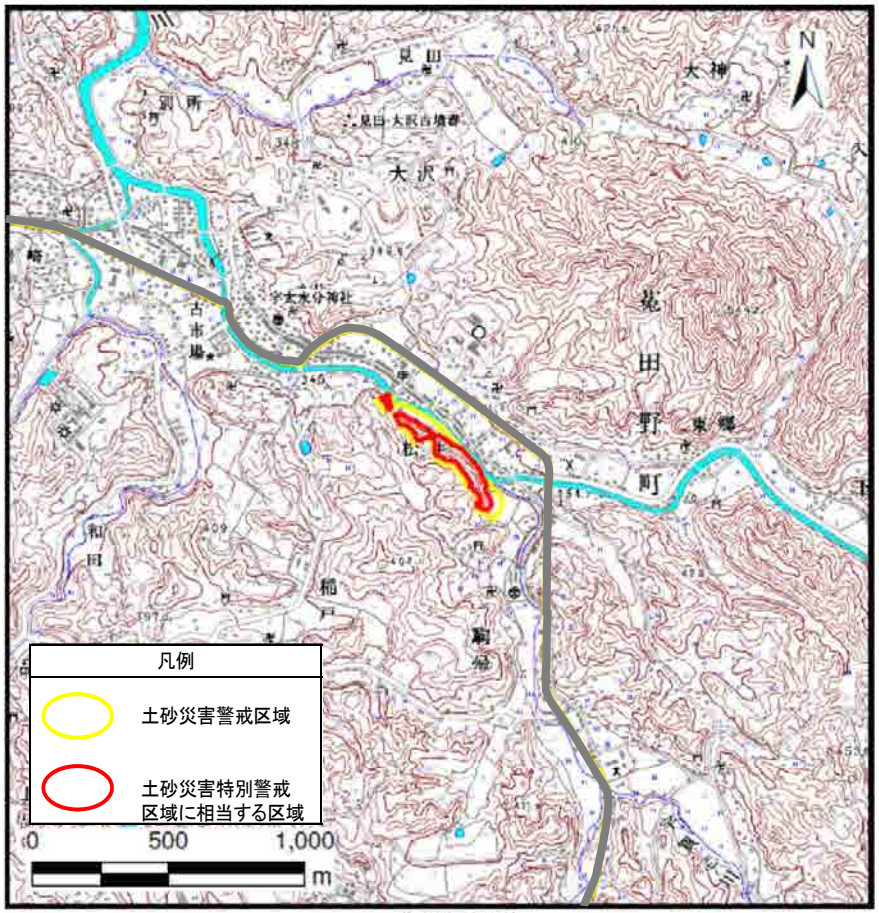

(1/25, 000)

位　置　図

箇所番号	松井-急(009)
自然現象の種類	急傾斜地の崩壊
所在地	宇陀市菟田野区松井・駒帰・古市場

土砂災害防止法に係る基礎調査結果

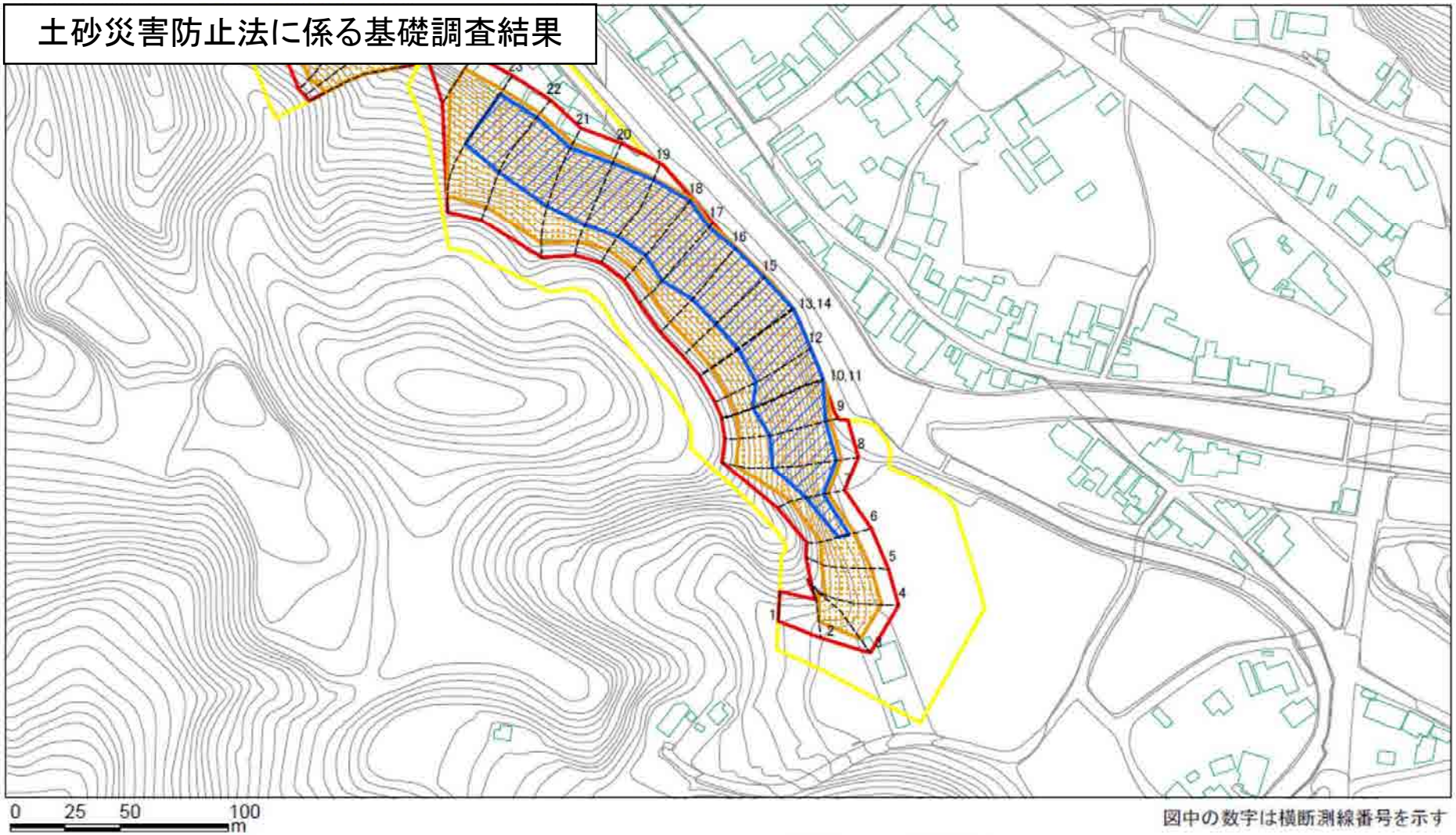

図中の数字は横断測線番号を示す

土砂災害警戒区域	土砂災害法施行令第二条の基準に該当する区域			N	箇所番号	松井-急(009)
土砂災害特別警戒区域に相当する区域	土砂災害防止法施行令第三条の基準に該当する区域	土砂等の(移動)高さが1m以下の場合 土石等の移動による力が100Kn/㎡を超える地域		縮尺	自然現象の種類	急傾斜地の崩壊
		土砂の堆積の高さが3mを超える区域		1:2,500	所在地	宇陀市菟田野区松井・駒帰・古市場
		それ以外の区域				

土砂災害防止法に係る基礎調査結果

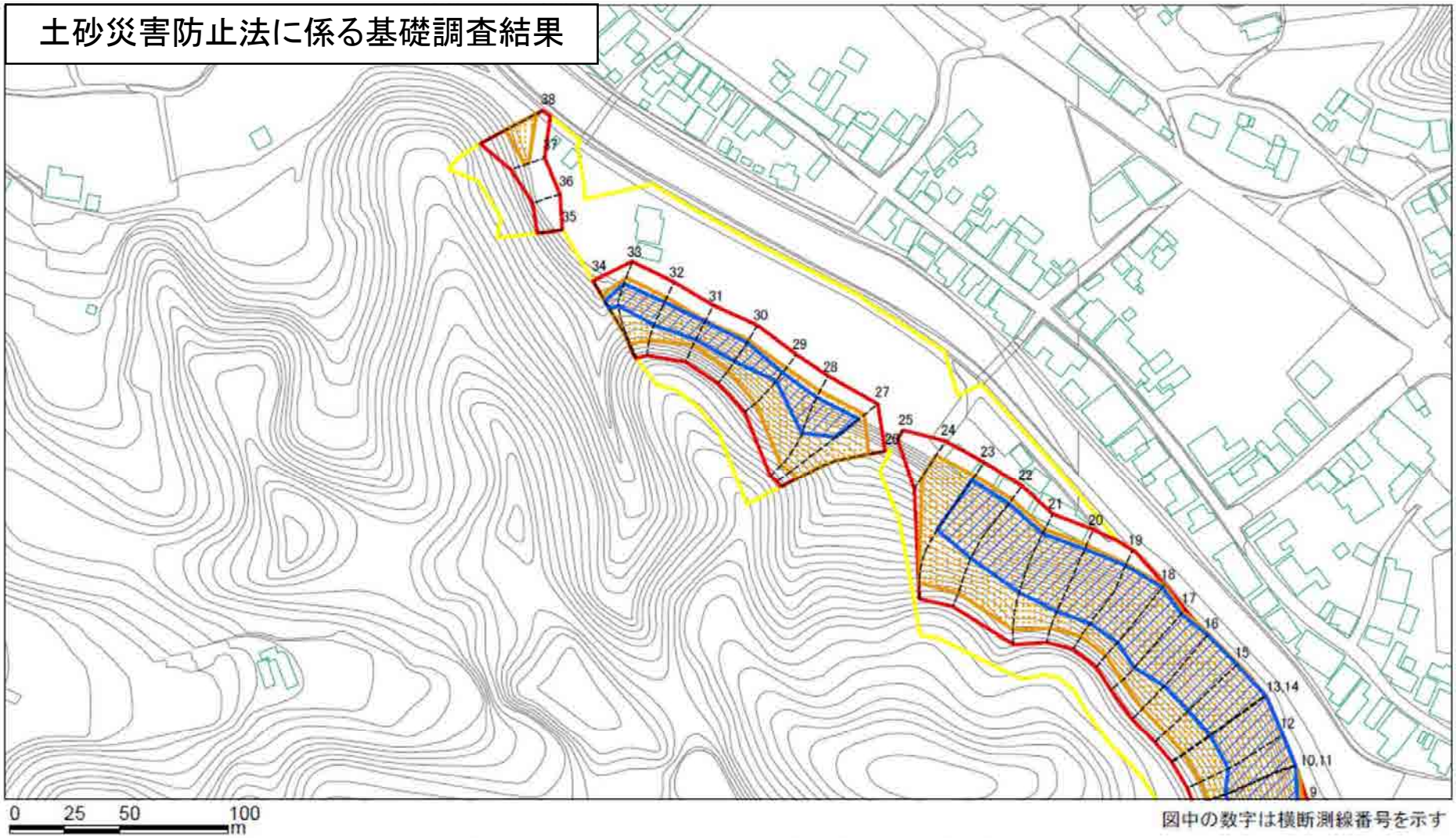

土砂災害警戒区域	土砂災害法施行令第二条の基準に該当する区域			N	箇所番号	松井-急(009)
土砂災害特別警戒区域に相当する区域	土砂災害防止法施行令第三条の基準に該当する区域	土砂等の(移動)高さが1m以下の場合 土石等の移動による力が100Kn/m²を超える地域		縮尺	自然現象の種類	急傾斜地の崩壊
		土砂の堆積の高さが3mを超える区域		1:2,500	所在地	宇陀市菟田野区松井・駒帰・古市場
		それ以外の区域				