土砂災害防止法に係る基礎調査結果

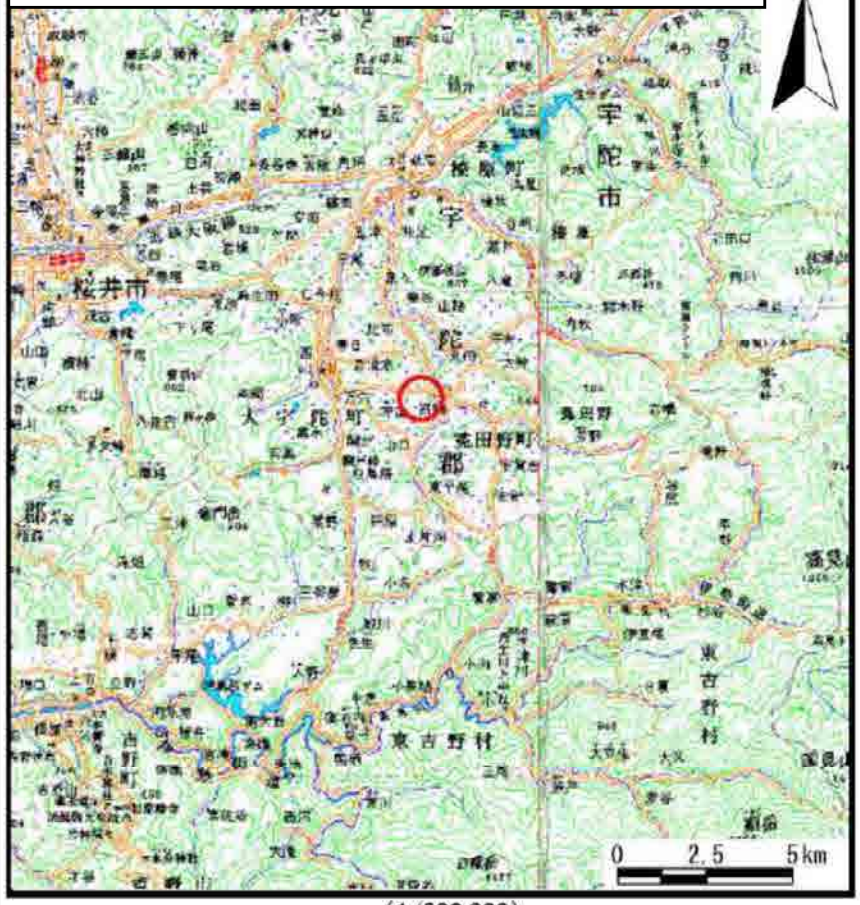

(1/200,000)

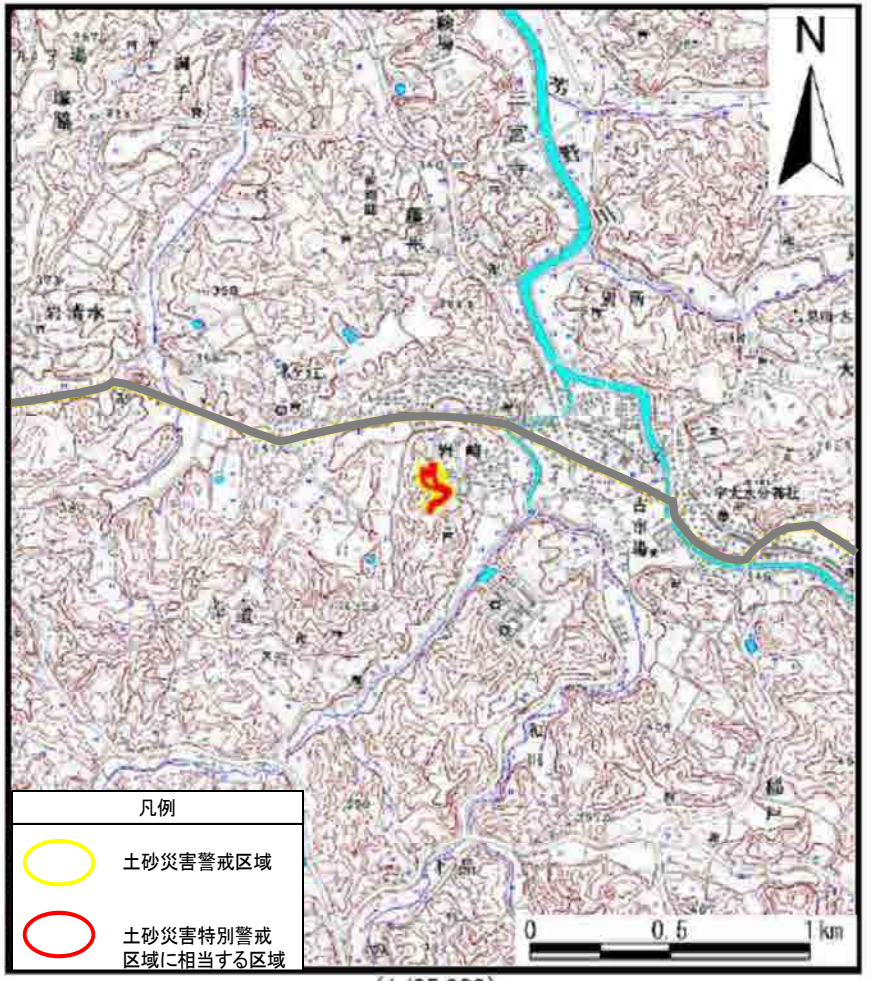

(1/25,000)

位　置　図

箇所番号	岩崎-急(004)
自然現象の種類	急傾斜地の崩壊
所在地	宇陀市菟田野区岩崎

この地図は、国土地理院長の承認を得て、同院発行の数値地図200000（地図画像）及び数値地図25000（地図画像）を複製したものである。（承認番号　平24情複、第47号）

土砂災害防止法に係る基礎調査結果

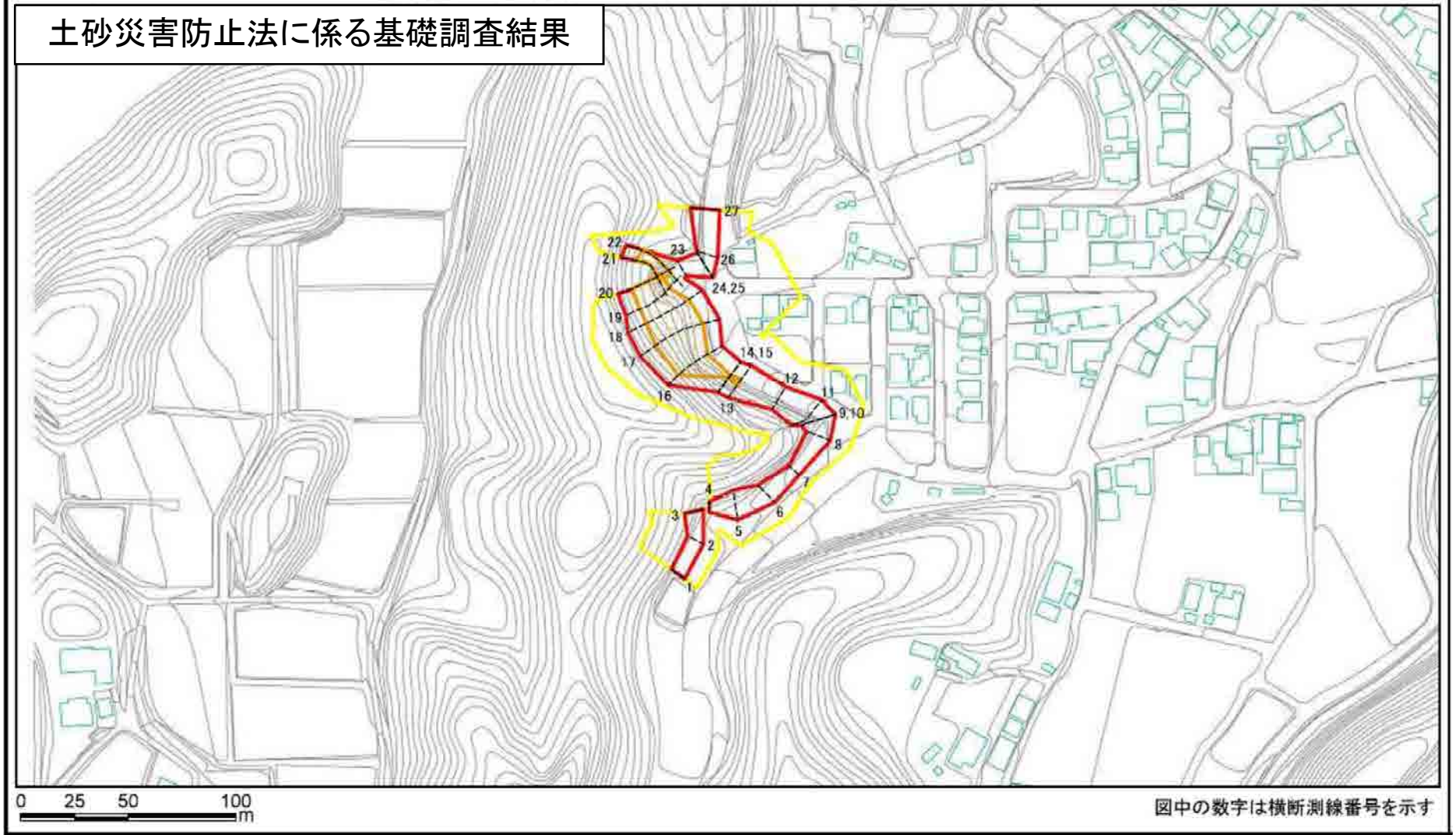

土砂災害警戒区域	土砂災害法施行令第二条の基準に該当する区域			N	箇所番号	岩崎-急(004)
土砂災害特別警戒区域に相当する区域	土砂災害防止法施行令第三条の基準に該当する区域	土砂等の(移動)高さが1m以下の場合 土石等の移動による力が100Kn/㎡を超える地域			自然現象の種類	急傾斜地の崩壊
		土砂の堆積の高さが3mを超える区域		縮尺		
		それ以外の区域		1:2,500	所在地	宇陀市菟田野区岩崎