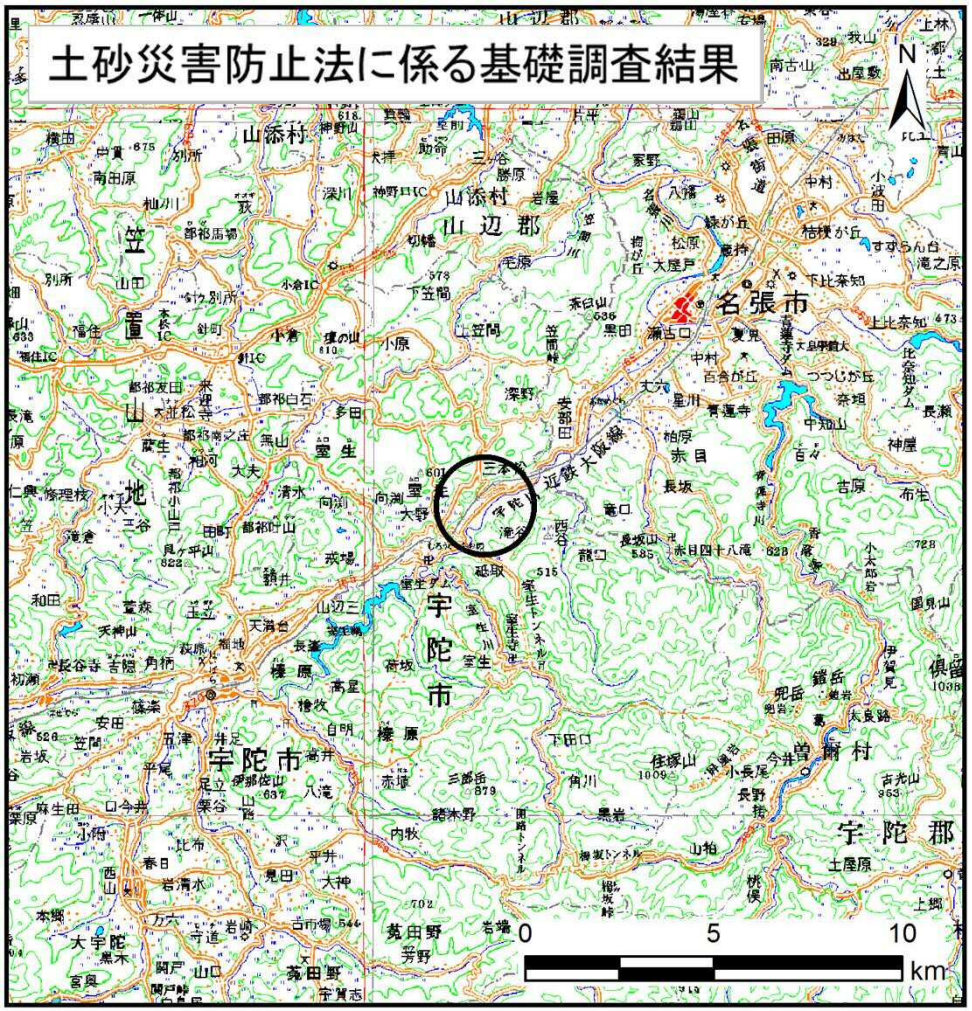

（1/200,000）

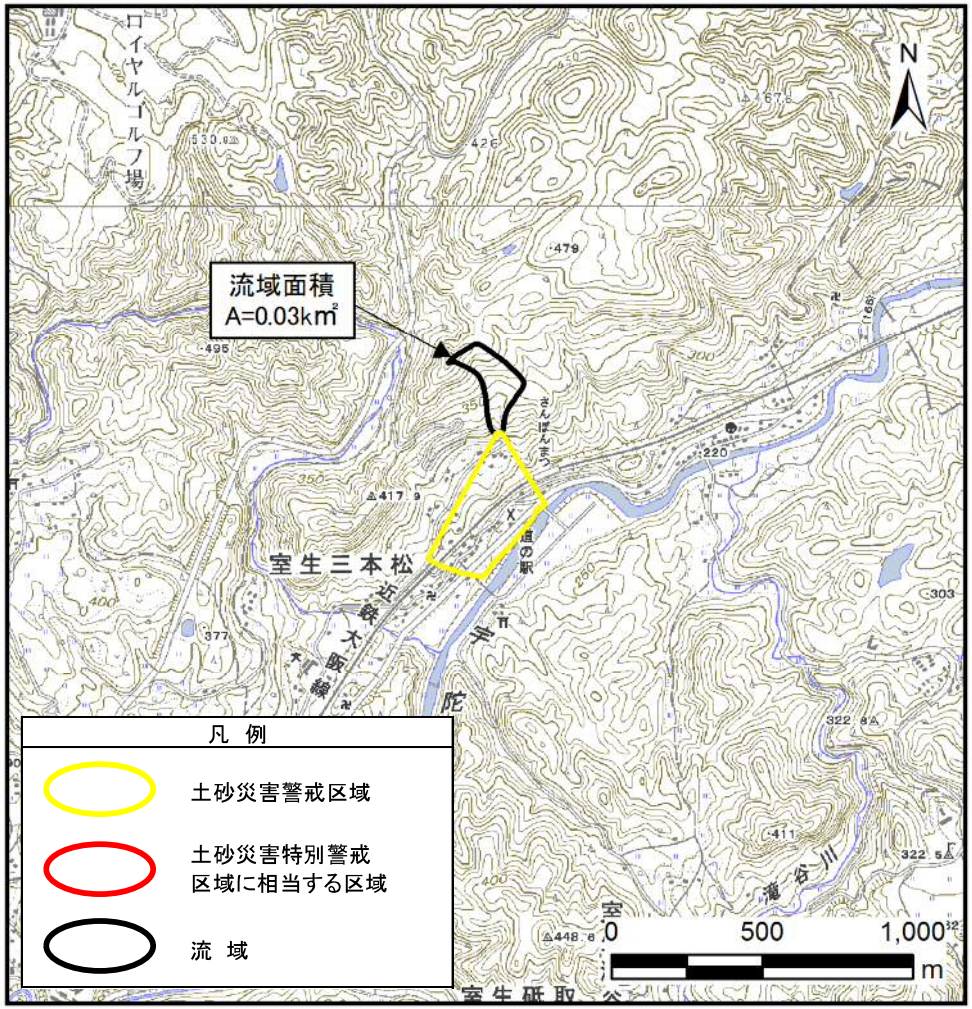

（1/25,000）

位 置 図

箇所番号	三本松-土(005)
自然現象の種類	土石流
所在地	宇陀市室生三本松

この地図は、国土地理院長の承認を得て、同院発行の数値地図200000(地図画像)及び数値地図25000(地図画像)を複製したものである。（承認番号 平28情複、第1403号）

奈良県

土砂災害防止法に係る基礎調査結果

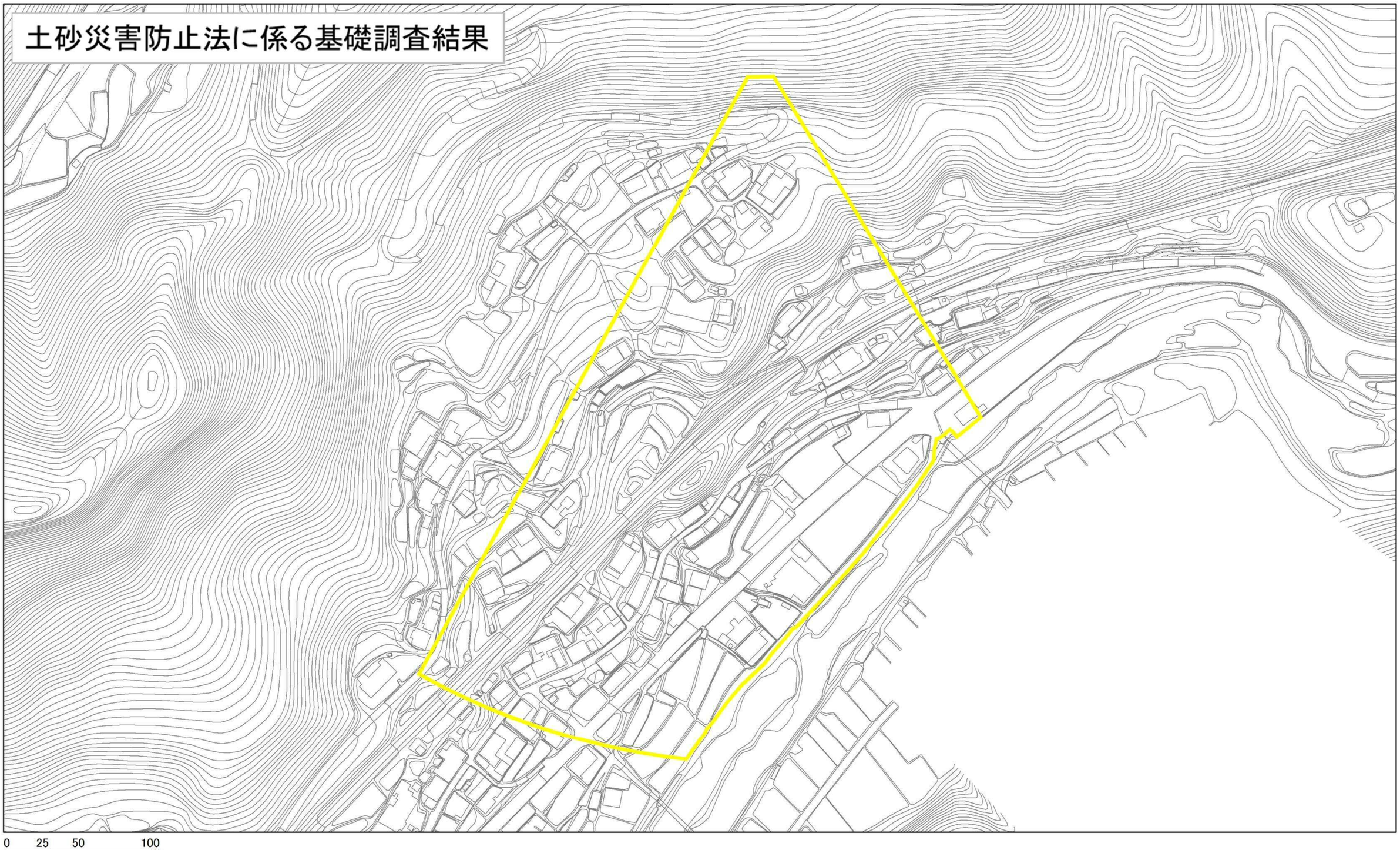

0 25 50 100 m

	土砂災害警戒区域	土砂災害防止法施行令第二条の基準に該当する区域			N	箇所番号	三本松-土(005)
	土砂災害特別警戒区域に相当する区域	土砂災害防止法施行令第三条の基準に該当する区域	土石流の高さが1mを超える場合、土石流の移動による力が50kN/㎡を超える区域		縮尺 1:2,500	自然現象の種類	土石流
			土石流の高さが1mを超える場合、土石等の移動による力が50kN/㎡以下の区域			所在地	宇陀市室生三本松
			それ以外の区域				