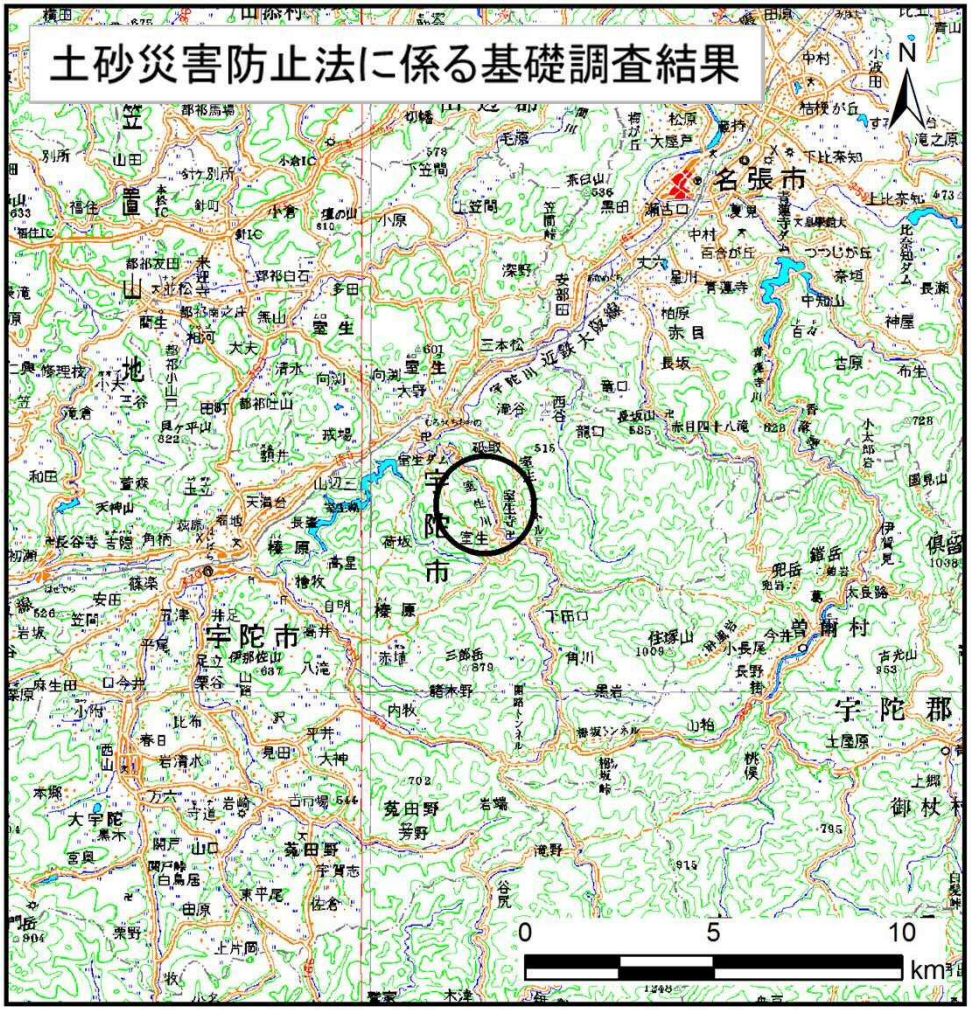

（1/200,000）

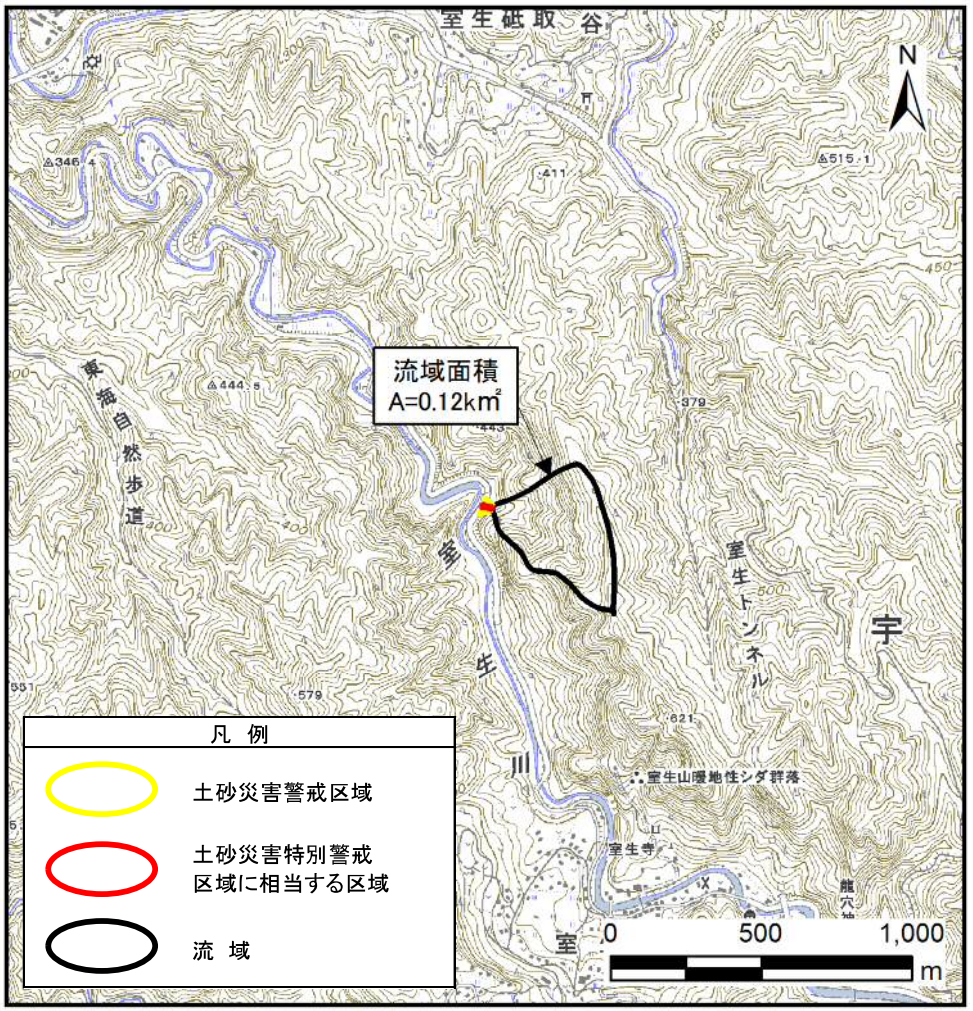

（1/25,000）

位　置　図

箇　所　番　号	室生-土(013)
自然現象の種類	土石流
所　在　地	宇陀市室生

この地図は、国土地理院長の承認を得て、同院発行の数値地図200000(地図画像)及び数値地図25000(地図画像)を複製したものである。（承認番号 平28情複、第1403号）

奈良県

土砂災害防止法に係る基礎調査結果

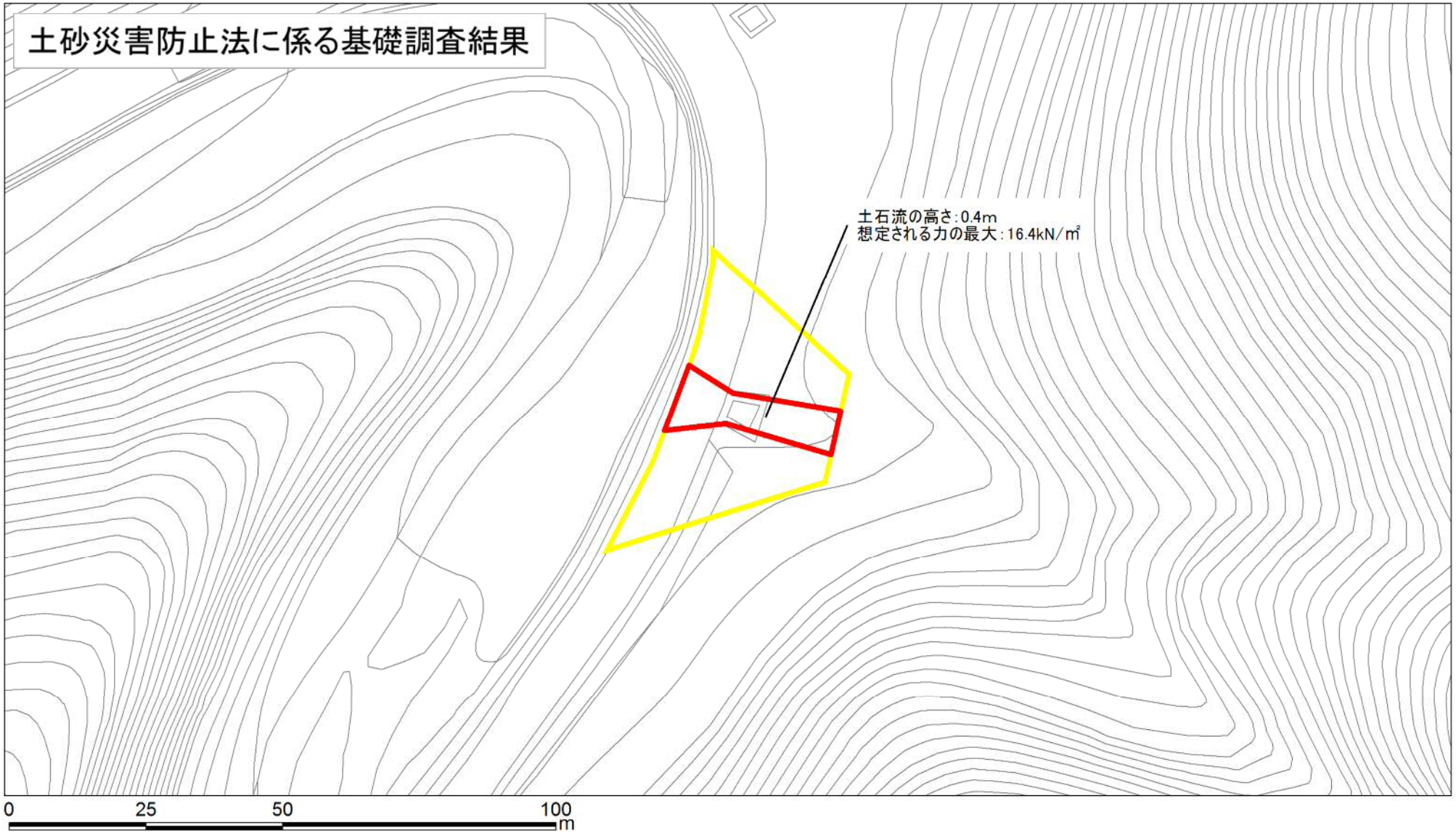

土砂災害警戒区域	土砂災害防止法施行令第二条の基準に該当する区域			N	箇所番号	室生-土(013)
土砂災害特別警戒区域に相当する区域	土砂災害防止法施行令第三条の基準に該当する区域	土石流の高さが1mを超える場合、土石流の移動による力が50kN/㎡を超える区域			自然現象の種類	土石流
		土石流の高さが1mを超える場合、土石等の移動による力が50kN/㎡以下の区域		縮尺		
		それ以外の区域		1:1,000	所在地	宇陀市室生