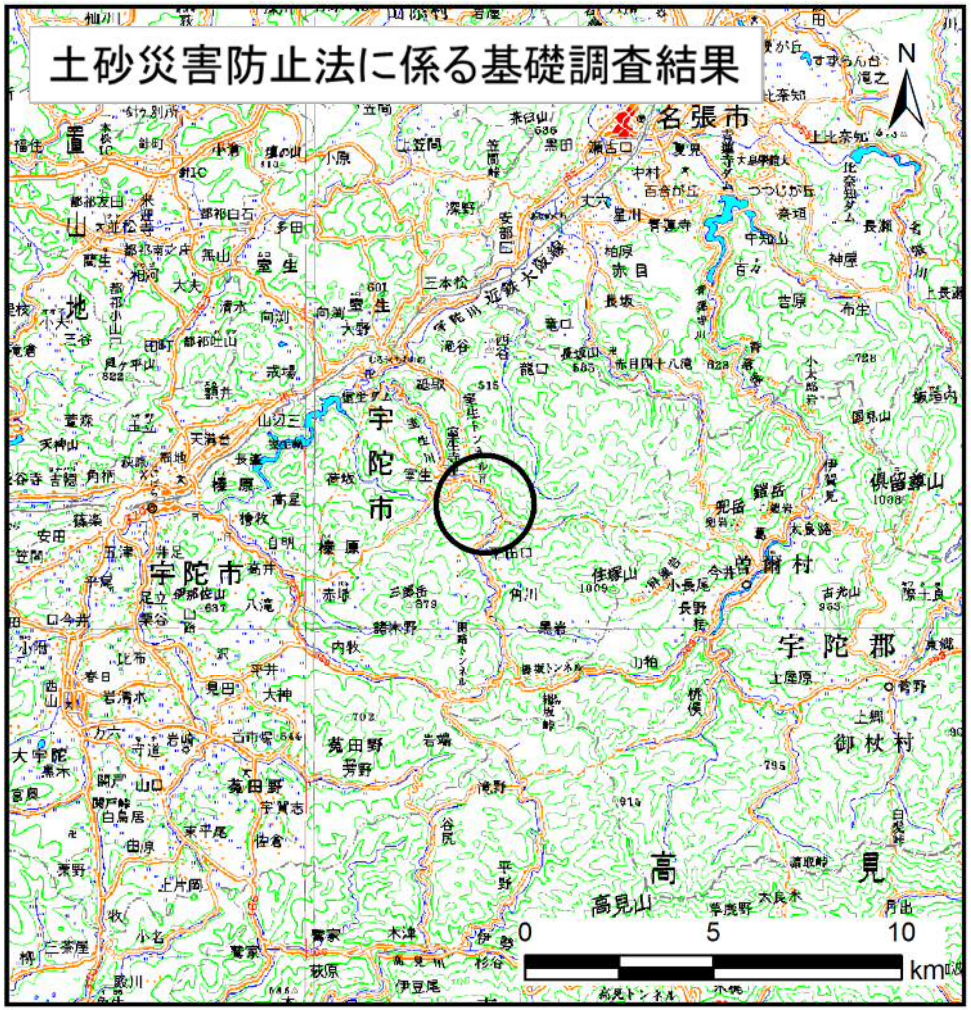


(1/200,000)

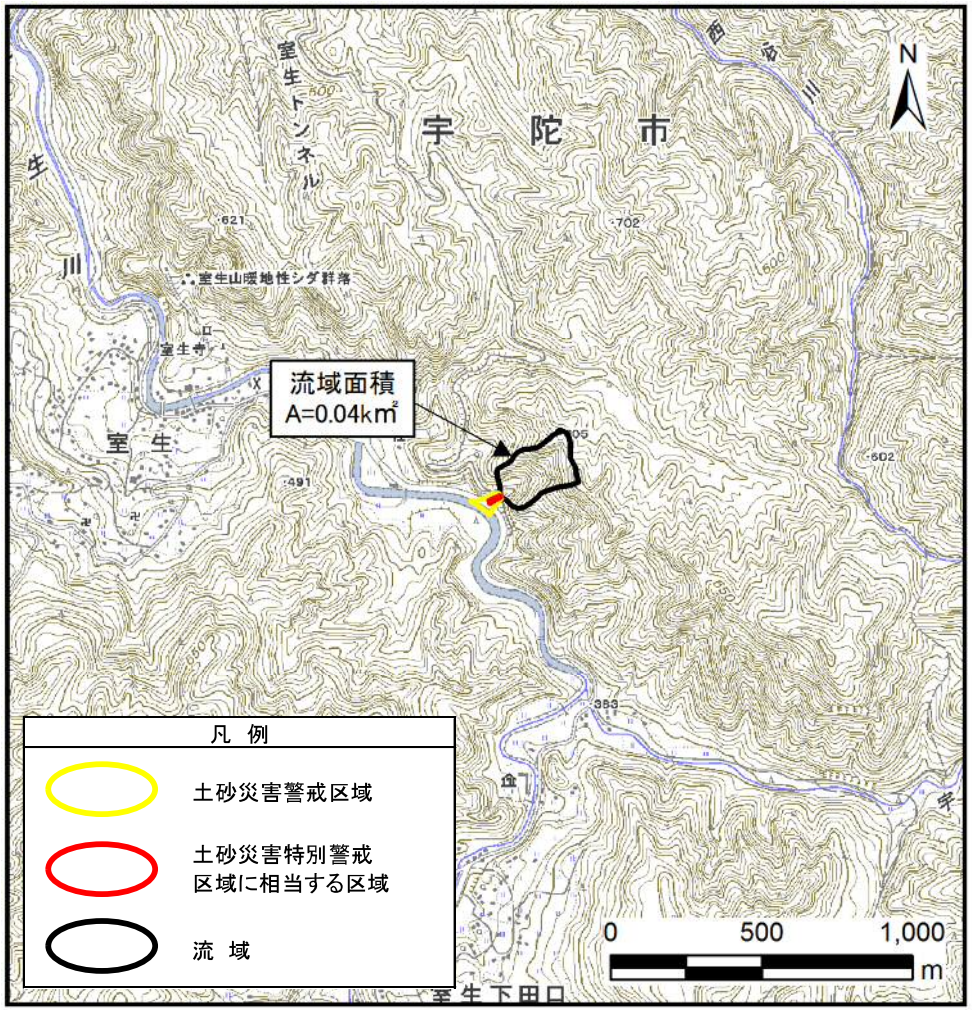


(1/25,000)

| 位置図 | 箇所番号 | 室生-土(009) |
|---|---|---|
| | 自然現象の種類 | 土石流 |
| | 所在地 | 宇陀市室生 |

この地図は、国土地理院長の承認を得て、同院発行の数値地図200000(地図画像)及び数値地図25000(地図画像)を複製したものである。(承認番号 平28情複、第1403号)

奈良県

# 土砂災害防止法に係る基礎調査結果

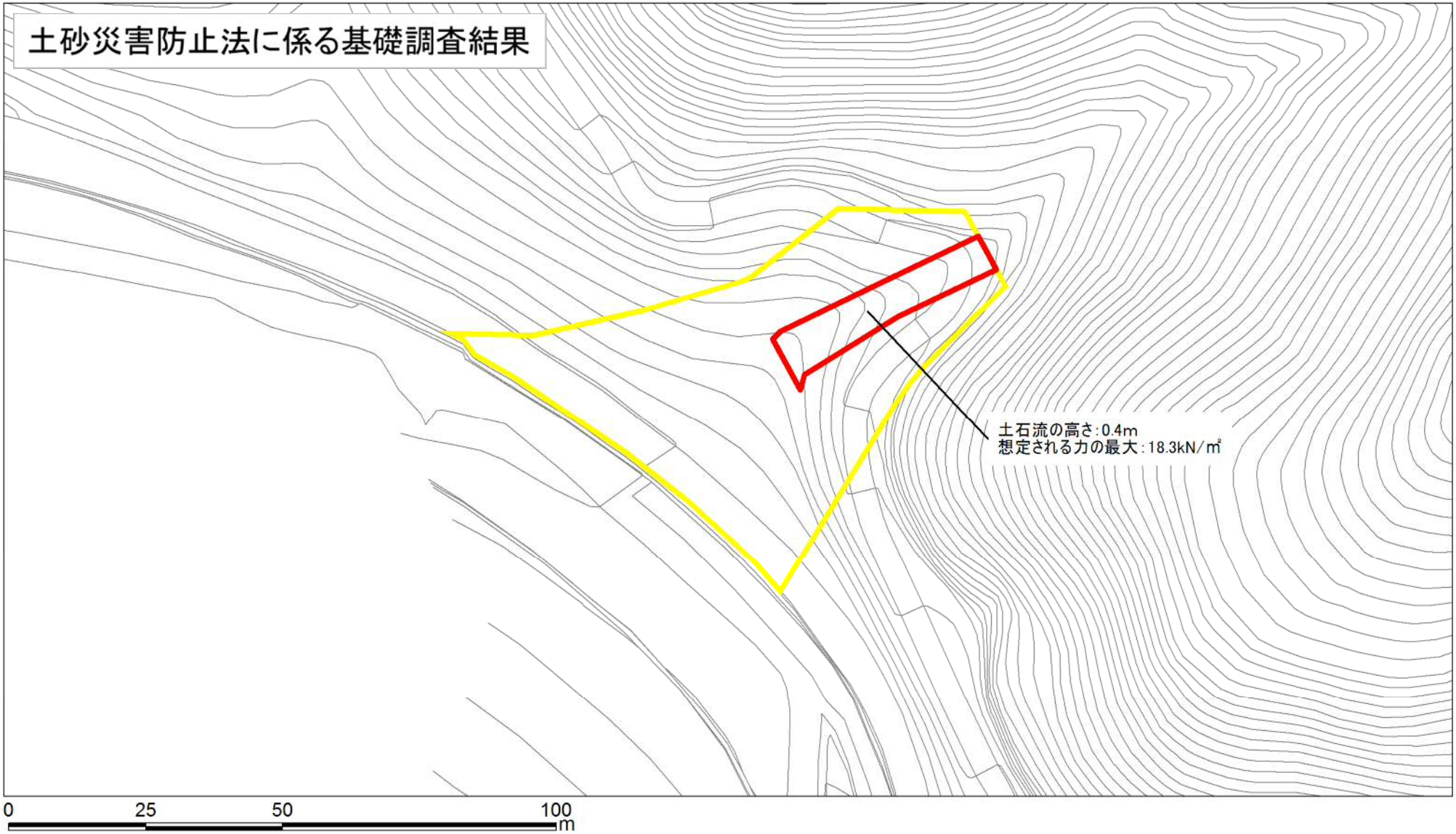


| | | | | | | |
|---|---|---|---|---|---|---|
| 土砂災害警戒区域 | 土砂災害防止法施行令第二条の基準に該当する区域 | | | N | 箇所番号 | 室生-土(009) |
| 土砂災害特別警戒区域に相当する区域 | 土砂災害防止法施行令第三条の基準に該当する区域 | 土石流の高さが1mを超える場合、土石流の移動による力が50kN/㎡を超える区域 | | 縮尺 1:1,000 | 自然現象の種類 | 土石流 |
| | | 土石流の高さが1mを超える場合、土石等の移動による力が50kN/㎡以下の区域 | | | 所在地 | 宇陀市室生 |
| | | それ以外の区域 | | | | |