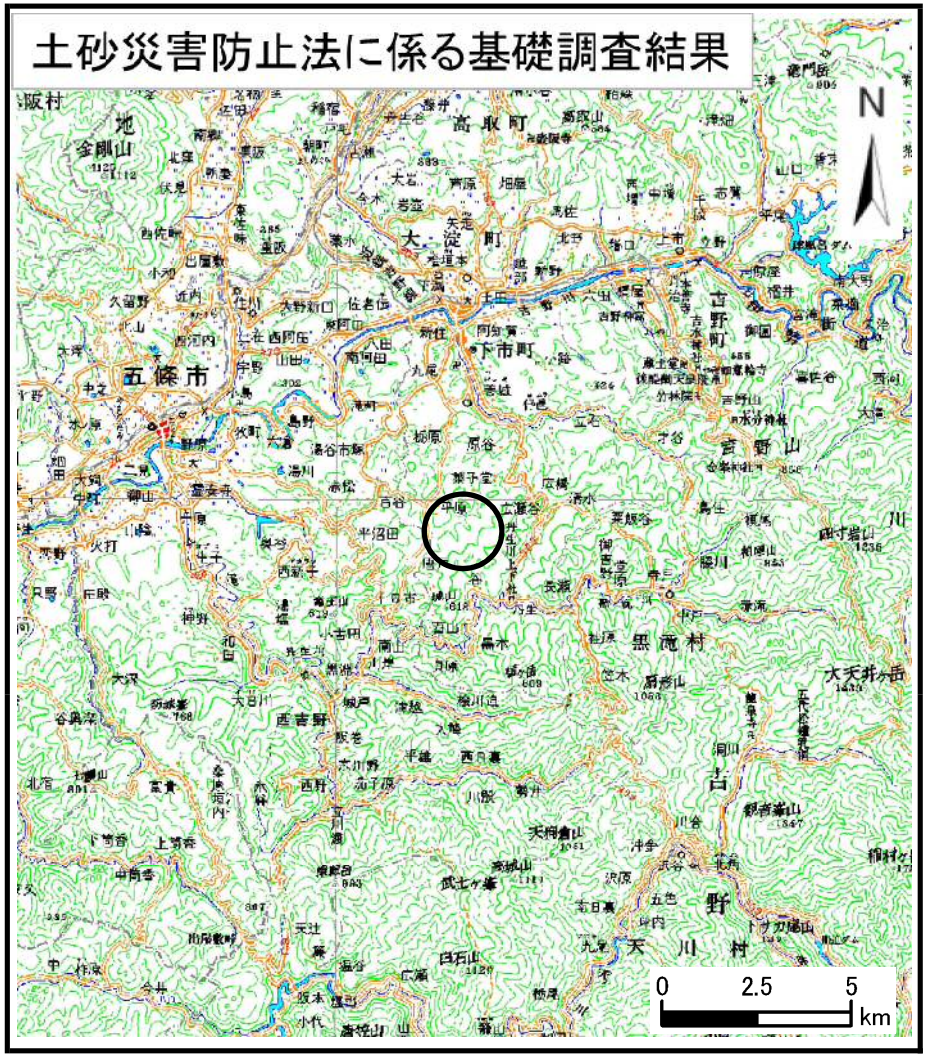

（1/200,000）

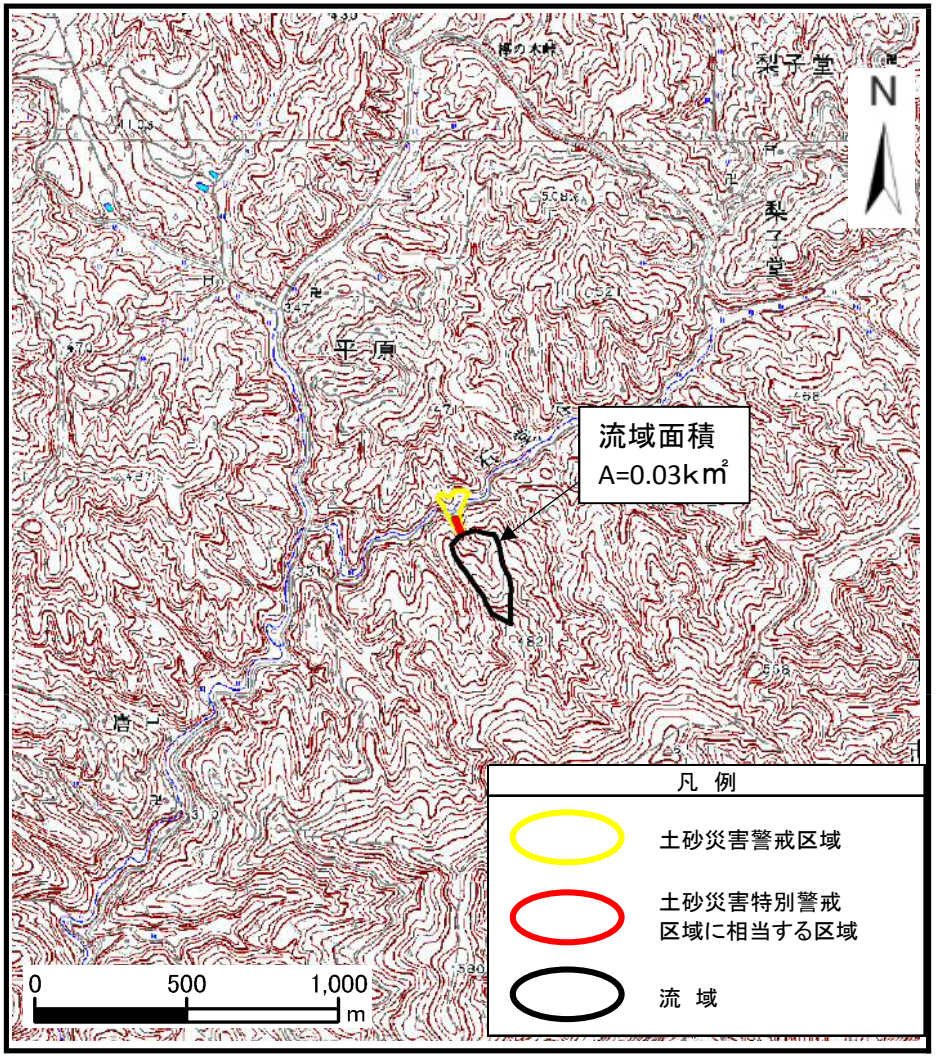

（1/25,000）

位　置　図

箇　所　番　号	石堂谷-土（006）
自然現象の種類	土石流
所　在　地	吉野郡下市町石堂谷

この地図は、国土地理院長の承認を得て、同院発行の数値地図200000（地図画像）及び数値地図25000（地図画像）を複製したものである。（承認番号　平28情複、第1304号）

土砂災害防止法に係る基礎調査結果

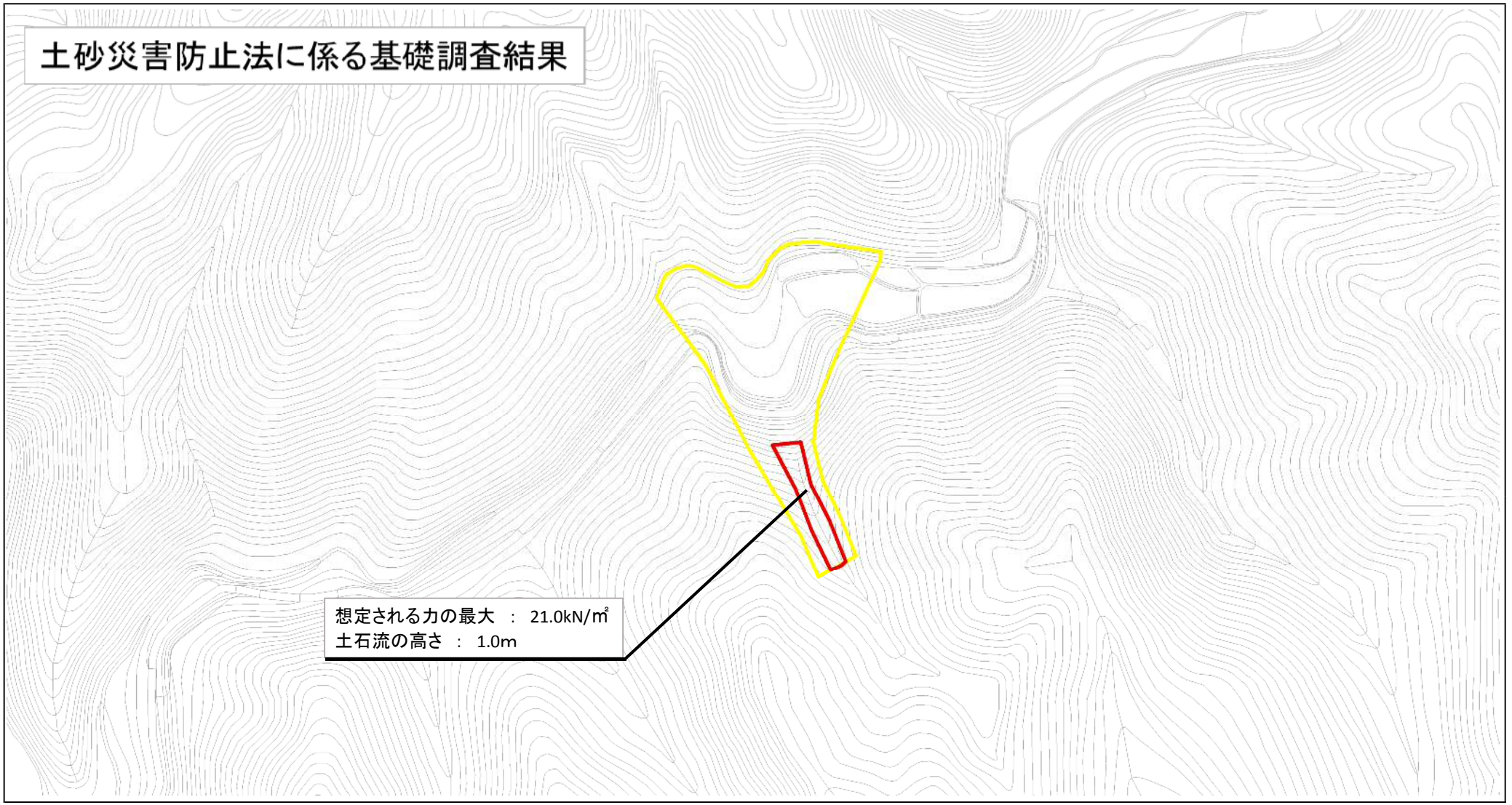

0 25 50 100 m

土砂災害警戒区域	土砂災害防止法施行令第二条の基準に該当する区域			N	箇所番号	石堂谷-土（006）
土砂災害特別警戒区域に相当する区域	土砂災害防止法施行令第三条の基準に該当する区域	土石流の高さが1mを超える場合、土石流の移動による力が50kN/㎡を超える区域			自然現象の種類	土石流
		土石流の高さが1mを超える場合、土石等の移動による力が50kN/㎡以下の区域		縮尺		
		それ以外の区域		1:2,500	所在地	吉野郡下市町石堂谷