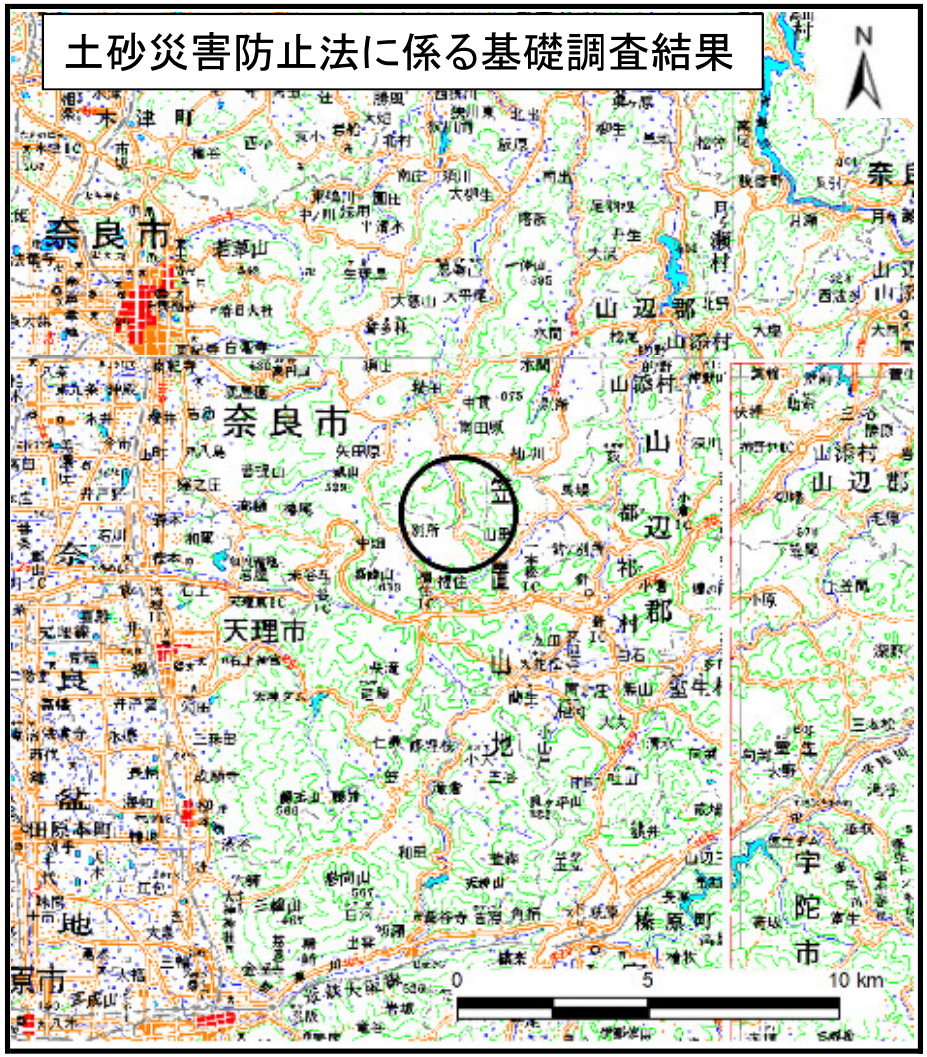

（1/200,000）

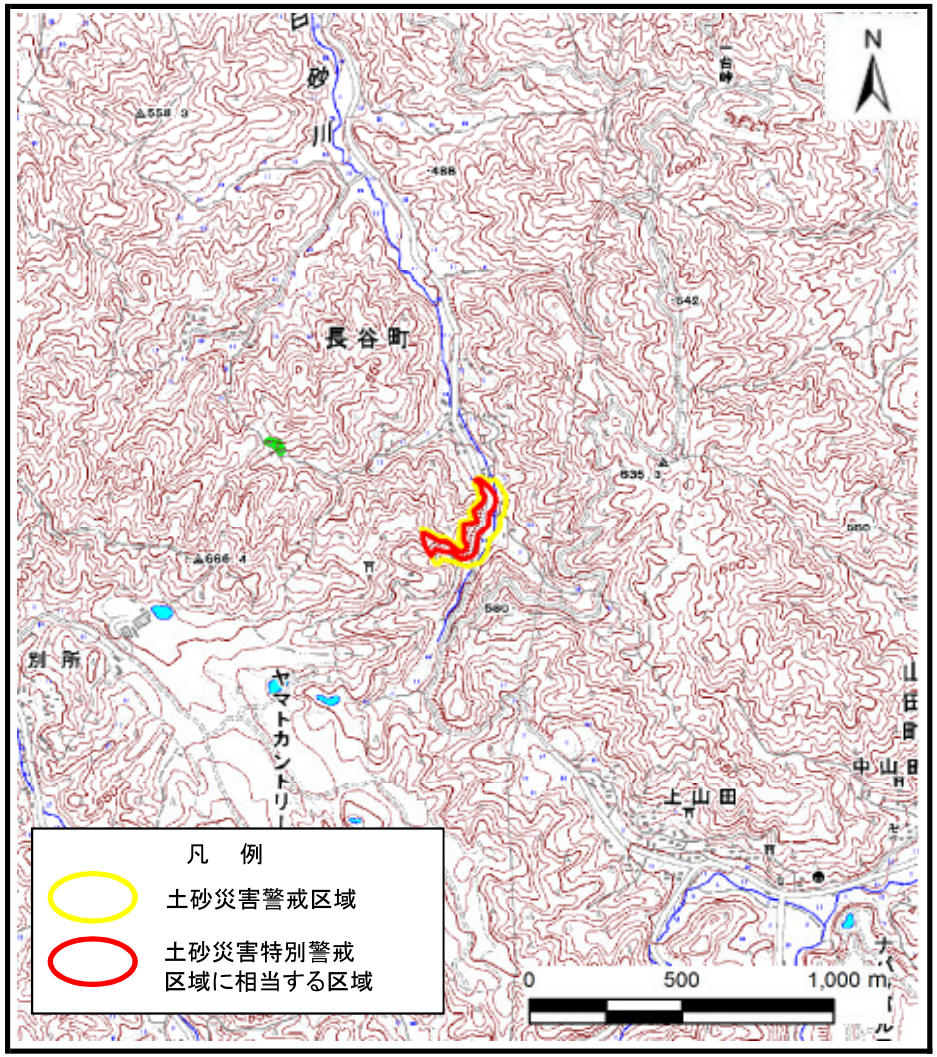

（1/25,000）

位　置　図

箇　所　番　号	長谷町-急(007)
自然現象の種類	急傾斜地の崩壊
所　在　地	奈良市長谷町

この地図は、国土地理院長の承認を得て、同院発行の数値地図200000（地図画像）及び数値地図25000（地図画像）を複製したものである。（承認番号　　号）

土砂災害防止法に係る基礎調査結果

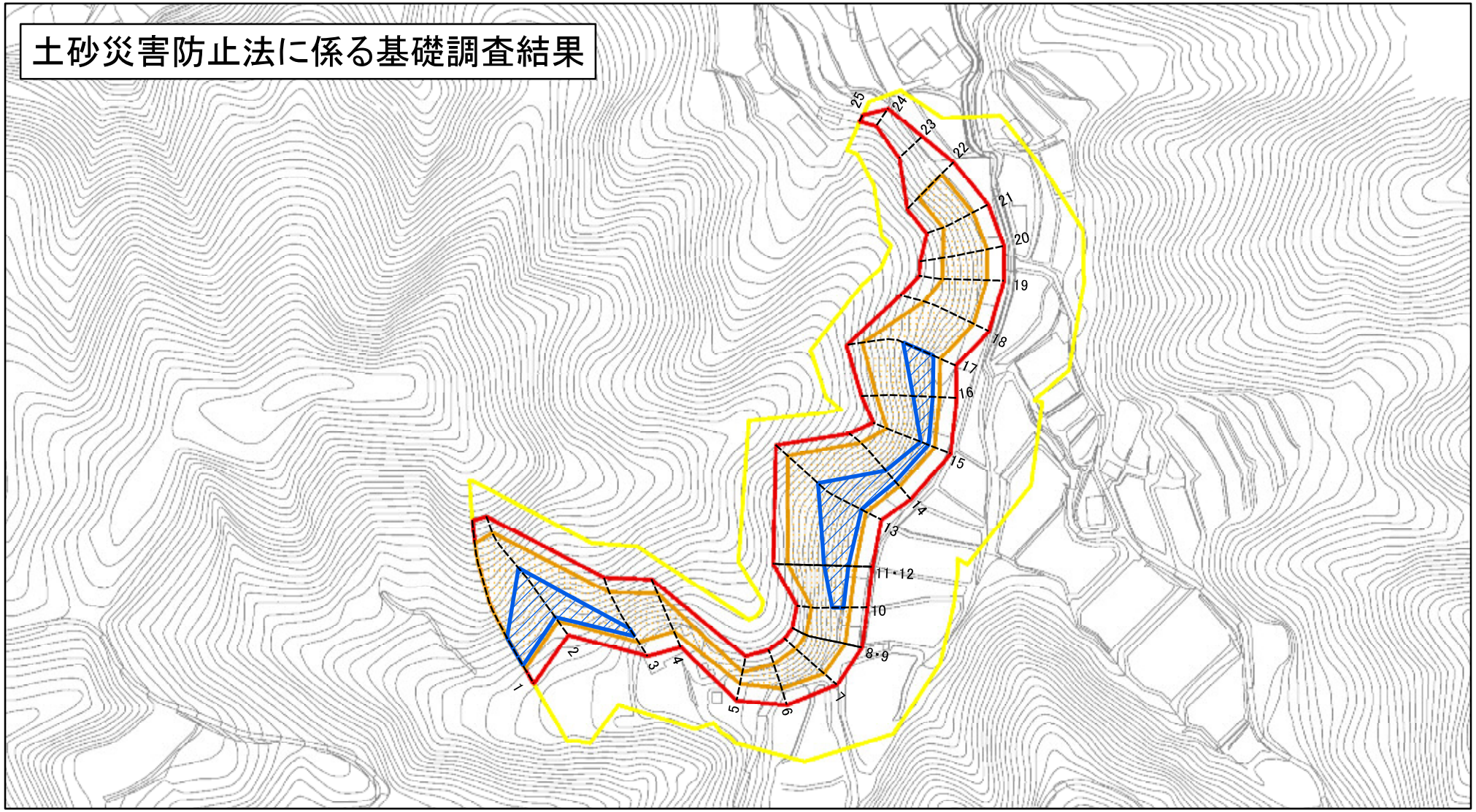

0 25 50 100 m

図中の数字は横断測線番号を示す

土砂災害警戒区域	土砂災害防止法施行令第二条の基準に該当する区域			N	箇所番号	長谷町-急（007）
土砂災害特別警戒区域に相当する区域	土砂災害防止法施行令第三条の基準に該当する区域	土石等の（移動）高さが１ｍ以下の場合、土石等の移動による力が100kN/㎡を超える区域			自然現象の種類	急傾斜地の崩壊
		土石等の堆積の高さが３ｍを超える区域		縮尺 1：2，500		
		それ以外の区域			所在地	奈良市長谷町