土砂災害防止法に係る基礎調査結果

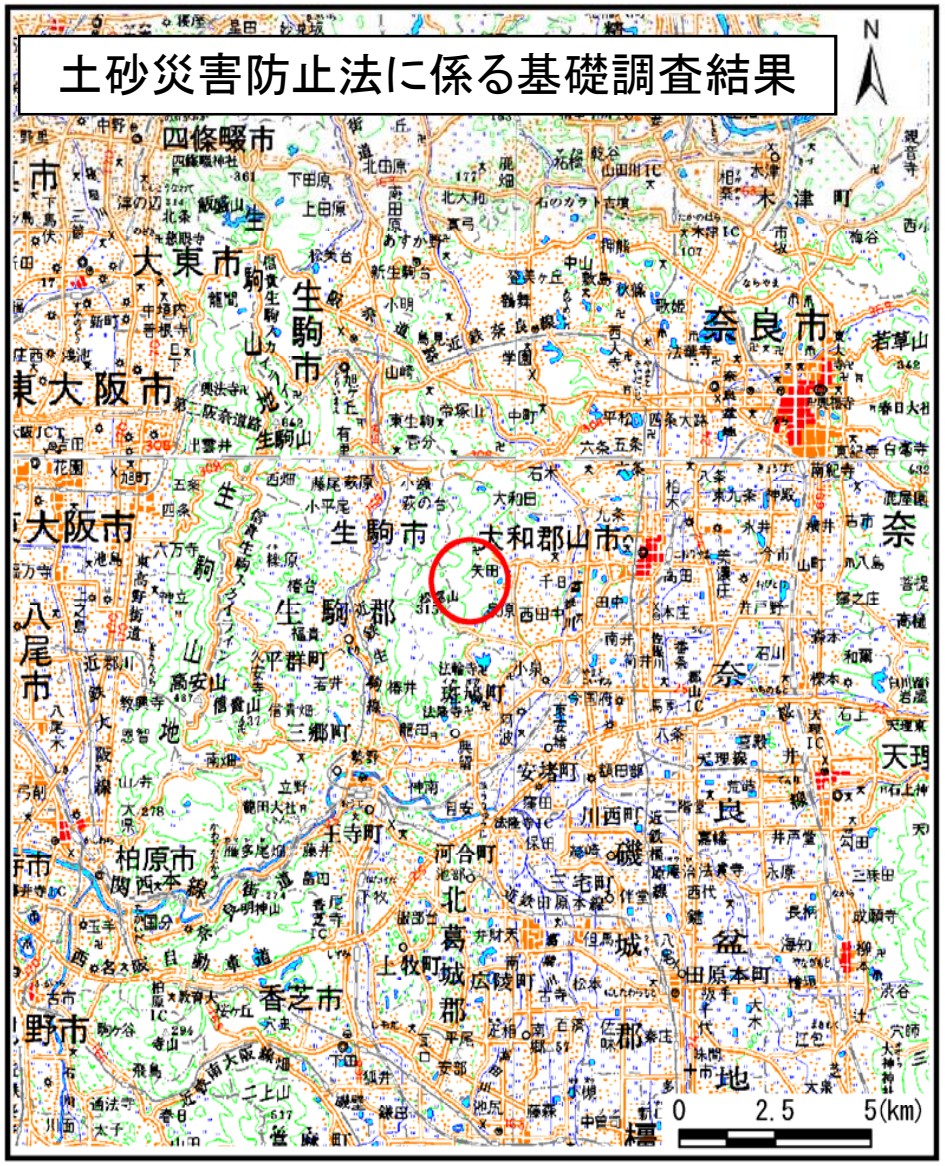

(1/200,000)

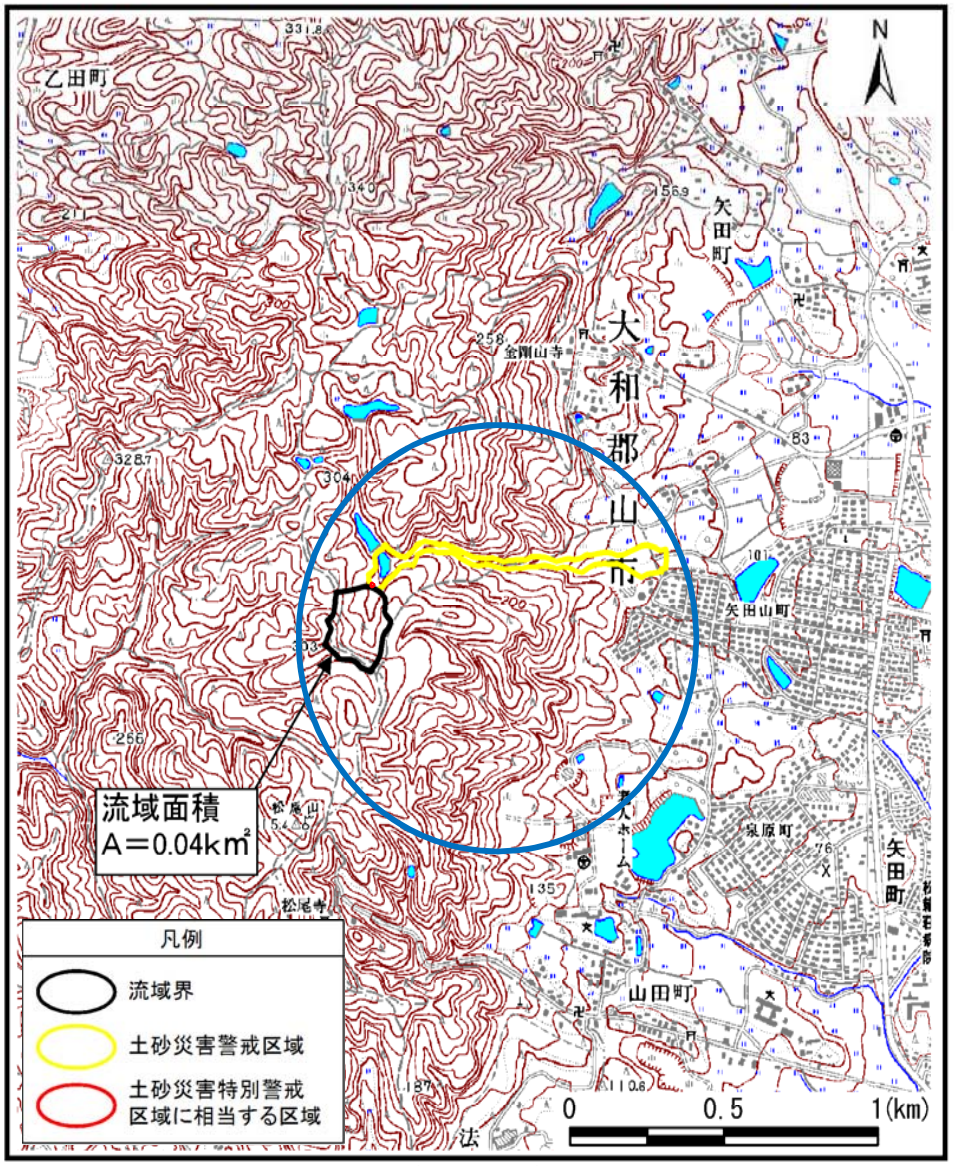

(1/25,000)

位　置　図

箇所番号	矢田山町-土(003)
自然現象の種類	土石流
所在地	大和郡山市矢田町・矢田山町

この地図は、国土地理院長の承認を得て、同院発行の20万の1地勢図及び2万5千分の1地形図を複製したものである。（承認番号　平24情複、第132号）

土砂災害防止法に係る基礎調査結果

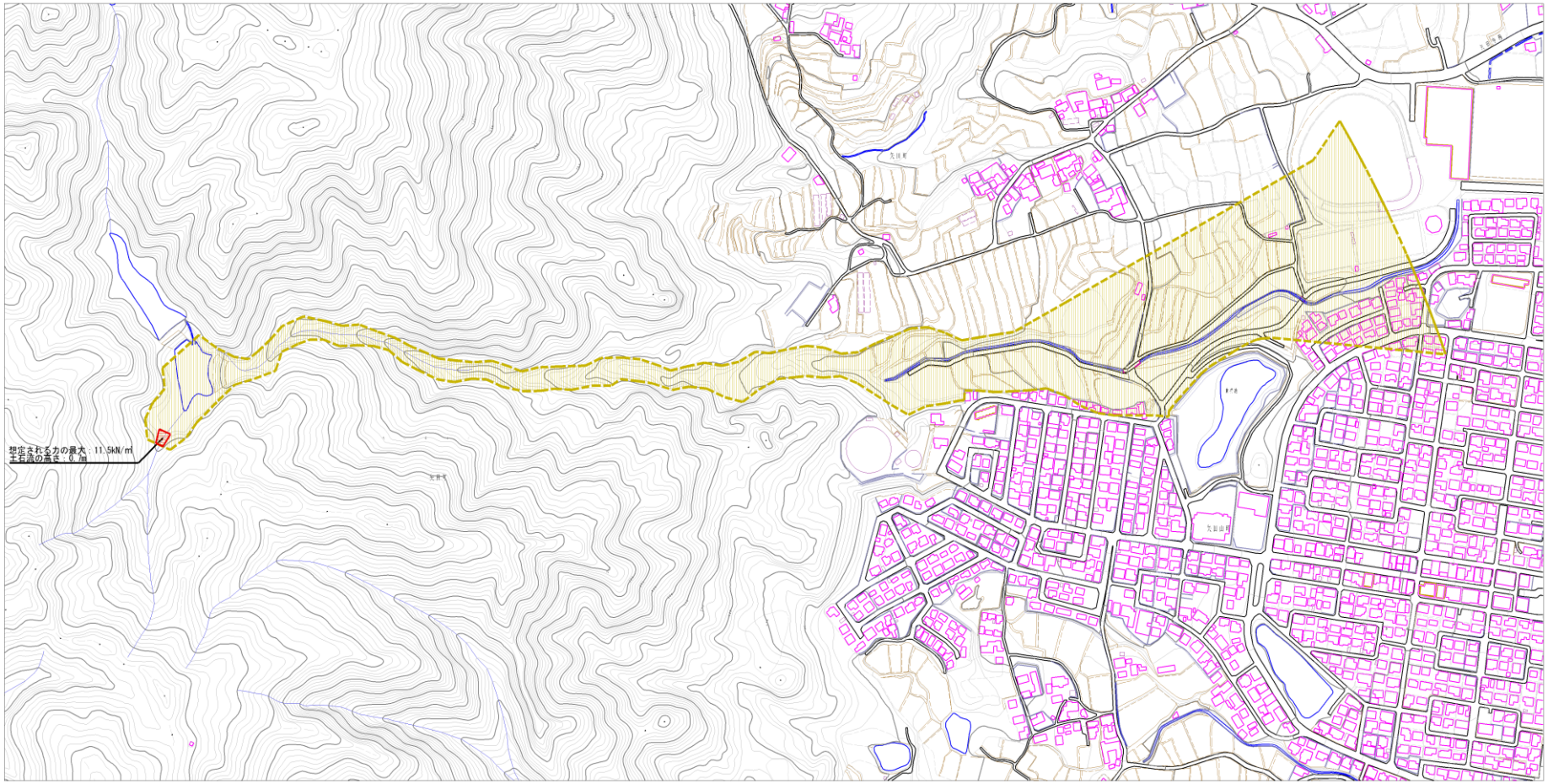

土砂災害警戒区域	土砂災害法施行令第二条の基準に該当する区域			箇所番号	矢田山町−土（003）
土砂災害特別警戒区域に相当する区域	土砂災害防止法施行令第三条の基準に該当する区域	土石流の高さが1m超える場合、土石等の移動による力が50kN/㎡を超える区域	N 縮尺 1：7700	自然現象の種類	土石流
		土石流の高さが1m超える場合、土石等の移動による力が50kN/㎡以下の区域			
		それ以外の区域		所在地	大和郡山市矢田町・矢田山町