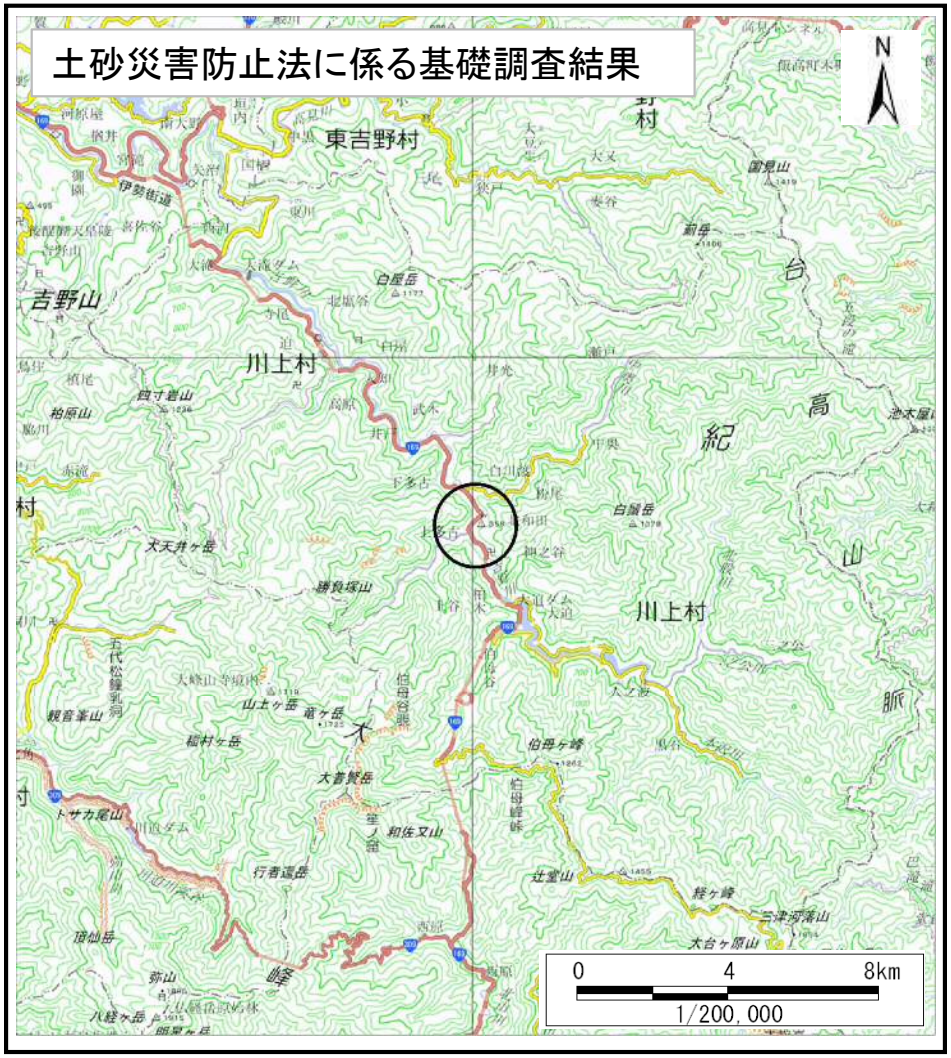

(1/200,000)

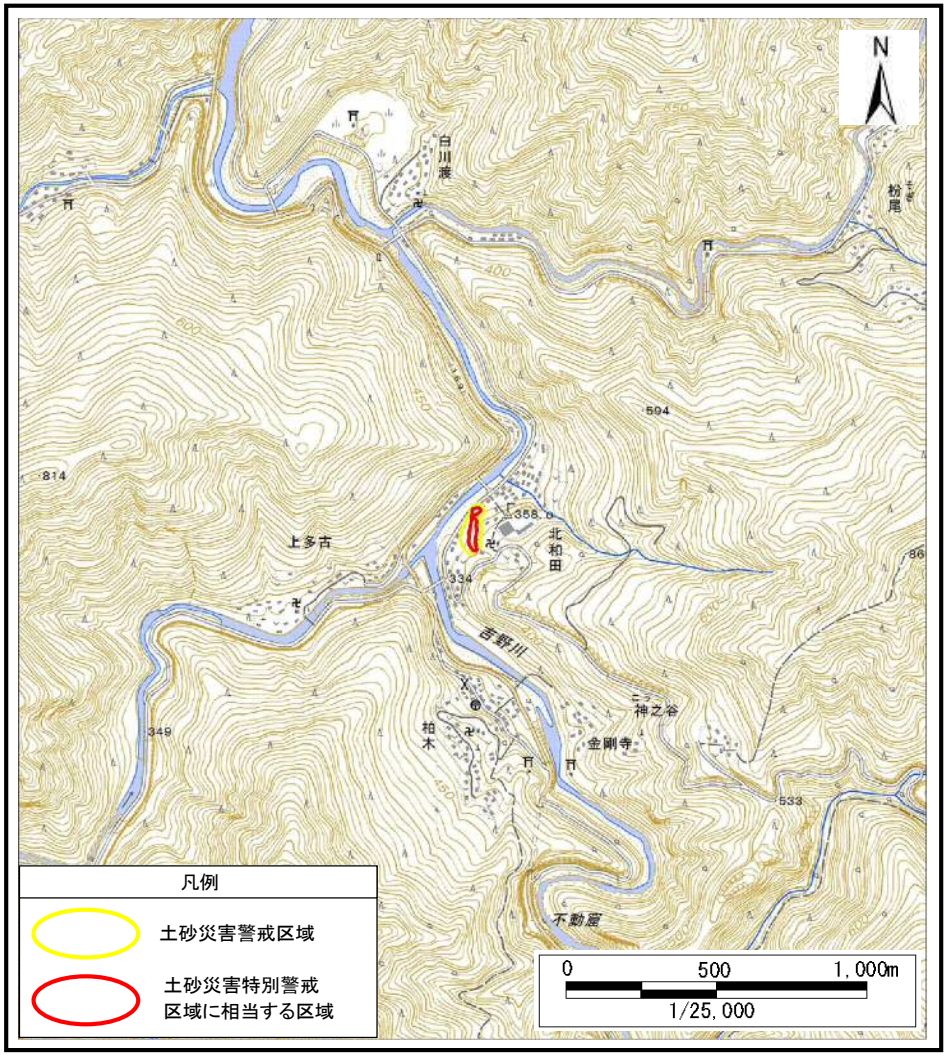

(1/25,000)

位　置　図

箇　所　番　号	北和田-急(002)
自然現象の種類	急傾斜地の崩壊
所　在　地	吉野郡川上村北和田

この地図は、国土地理院長の承認を得て、同院発行の数値地図200000（地図画像）及び数値地図25000（地図画像）を複製したものである。（承認番号　平29情複、第977号）

奈良県

土砂災害防止法に係る基礎調査結果

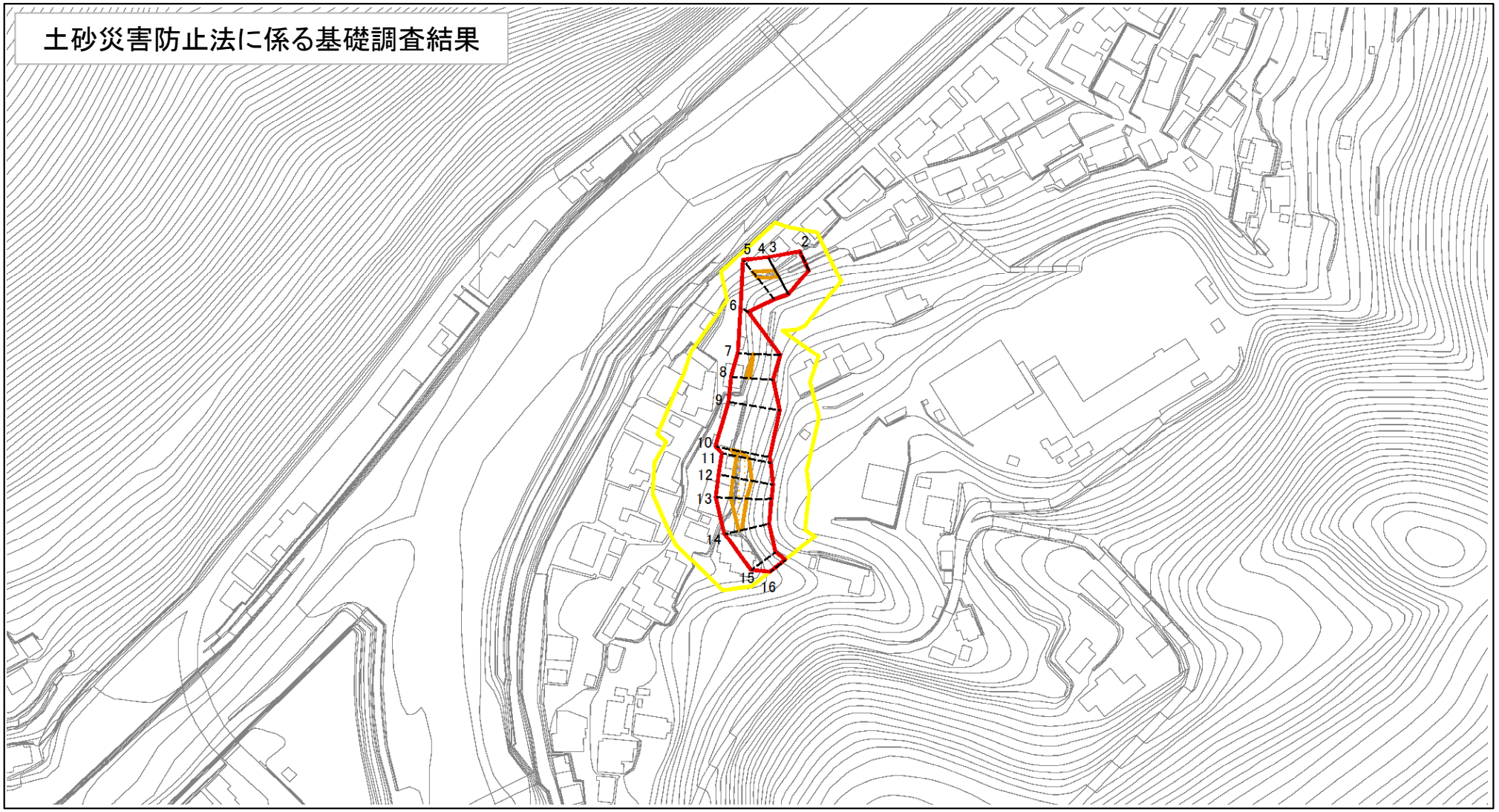

0 25 50 100 m

図中の数字は横断測線番号を示す

土砂災害警戒区域	土砂災害防止法施行令第二条の基準に該当する区域			N	箇所番号	北和田-急(002)
土砂災害特別警戒区域に相当する区域	土砂災害防止法施行令第三条の基準に該当する区域	土石等の(移動)高さが1m以下の場合、土石等の移動による力が100kN/㎡を超える区域		縮尺 1:2,500	自然現象の種類	急傾斜地の崩壊
		土石等の堆積の高さが3mを超える区域			所在地	吉野郡川上村北和田
		それ以外の区域				