土砂災害防止法に係る基礎調査結果

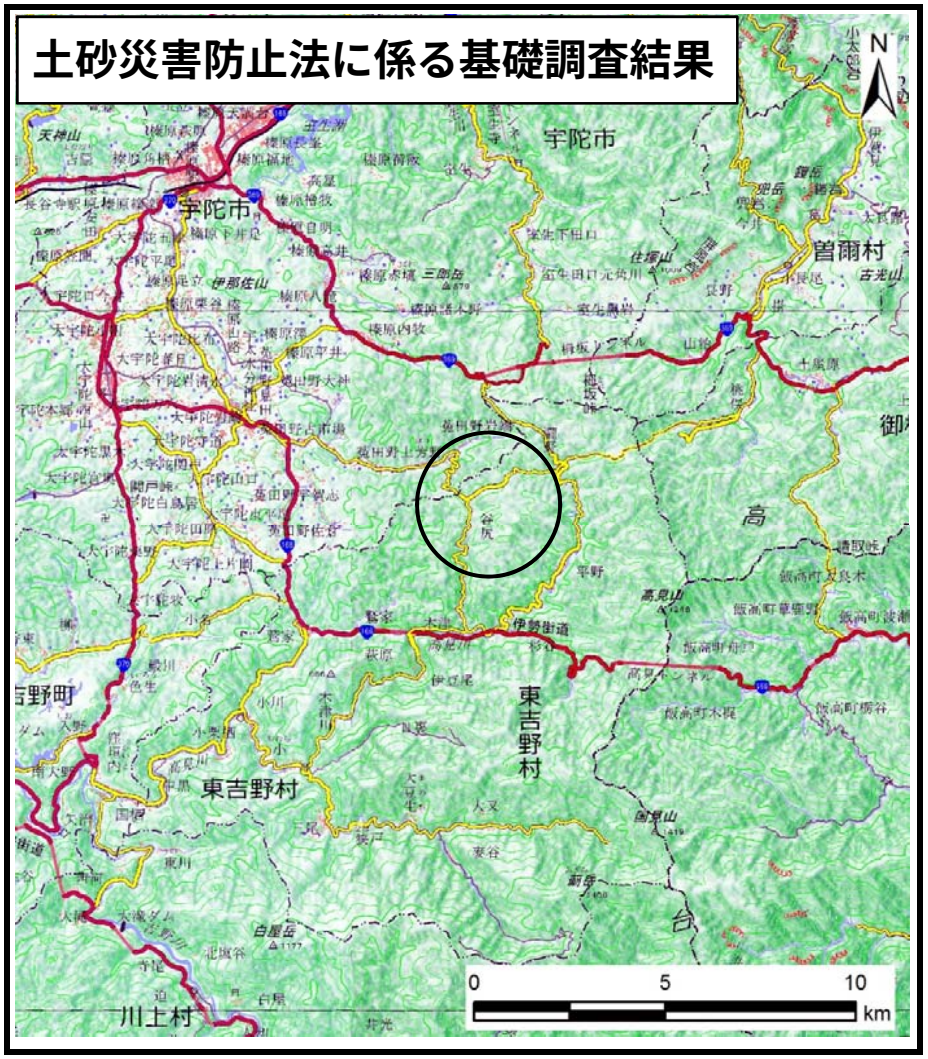

（1/200,000）

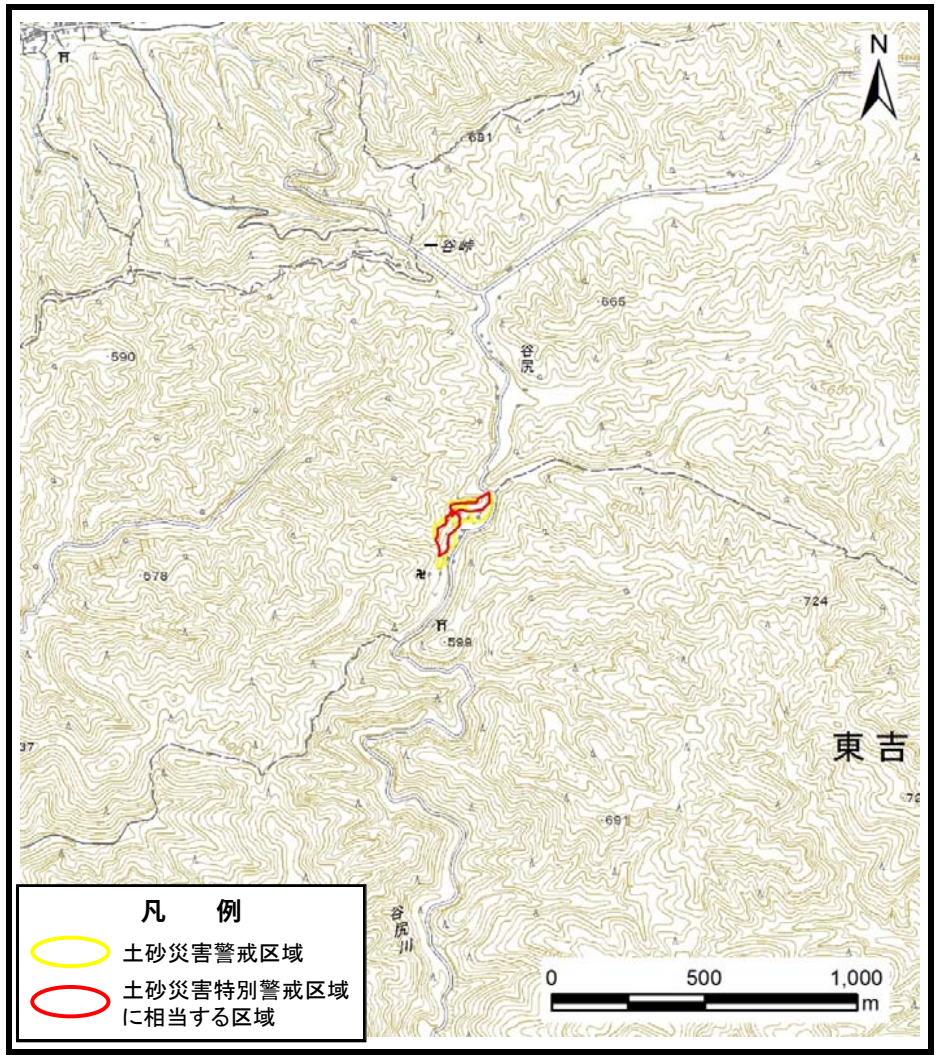

（1/25,000）

位　置　図	箇所番号	谷尻-急(002)
	自然現象の種類	急傾斜地の崩壊
	所在地	吉野郡東吉野村大字谷尻

この地図は、国土地理院長の承認を得て、同院発行の数値地図200000（地図画像）、数値地図25000（地図画像）、電子地形図25000及び電子地形図20万を複製したものである。（承認番号　平29情複、第1765号）

奈良県

土砂災害防止法に係る基礎調査結果

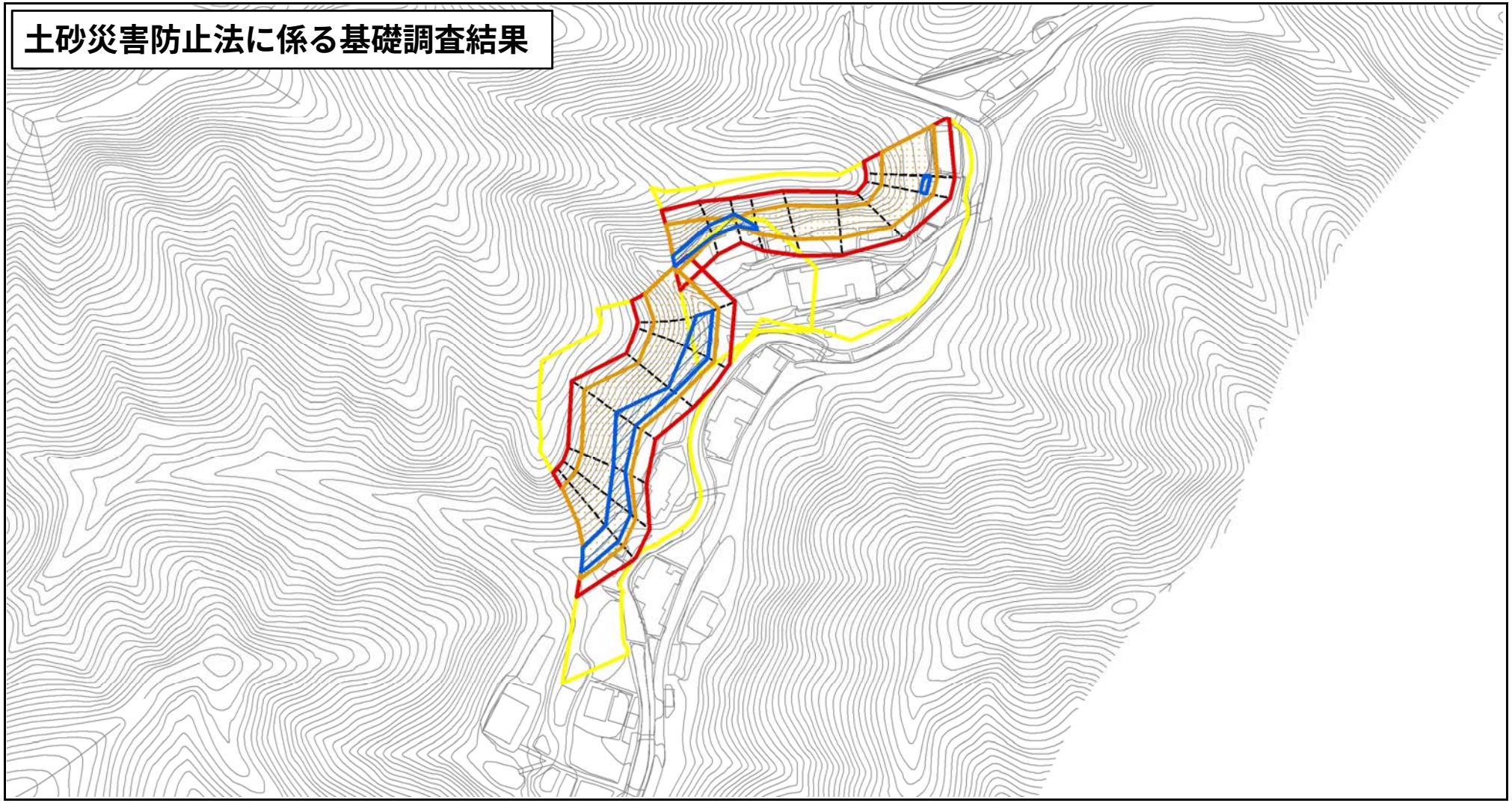

0 25 50 100 m

図中の数字は横断測線番号を示す

土砂災害警戒区域	土砂災害防止法施行令第二条の基準に該当する区域			N	箇所番号	谷尻-急(002)
土砂災害特別警戒区域に相当する区域	土砂災害防止法施行令第三条の基準に該当する区域	土石等の(移動)高さが1m以下の場合、土石等の移動による力が100ｋＮ/㎡を超える区域			自然現象の種類	急傾斜地の崩壊
		土石等の堆積の高さが3mを超える区域		縮尺 1:2,500		
		それ以外の区域			所在地	吉野郡東吉野村大字谷尻