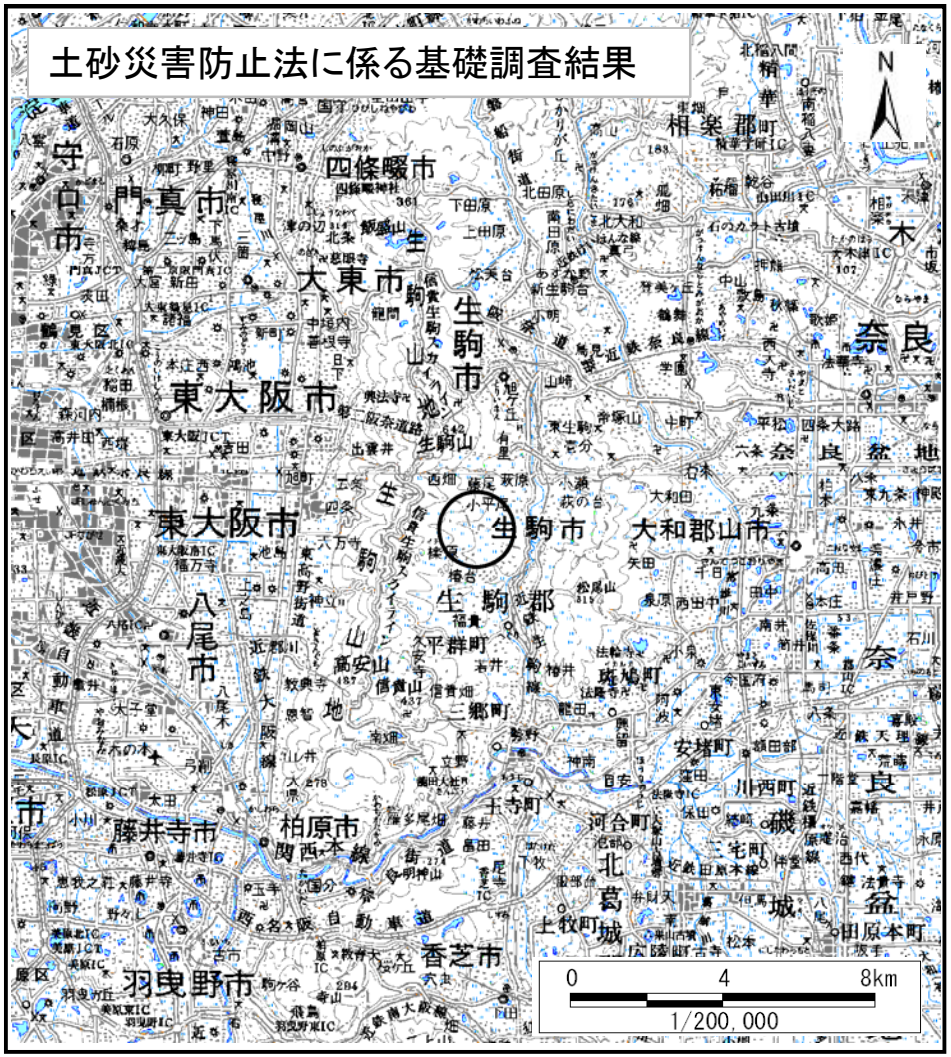

(1/200,000)

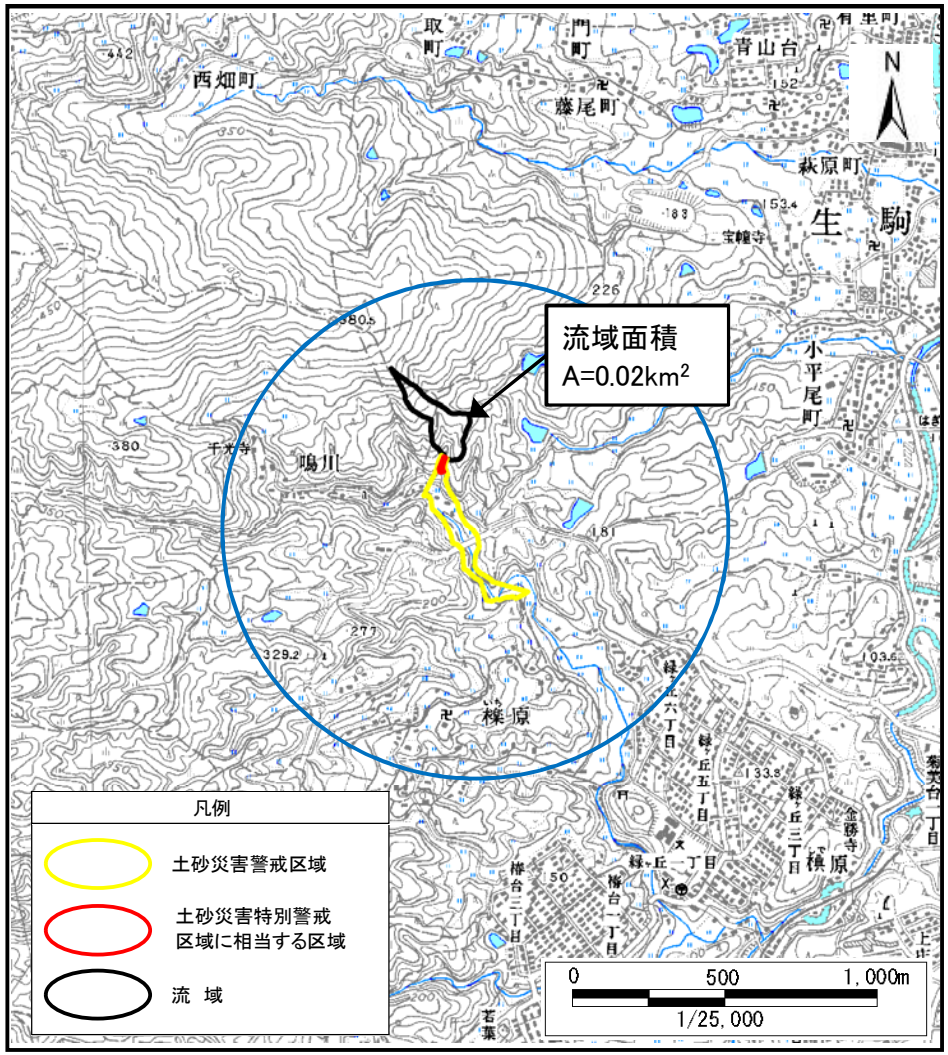

(1/25,000)

位 置 図

箇所番号	鳴川-土(007)
自然現象の種類	土石流
所在地	平群町鳴川、生駒市小平尾町

この地図は、国土地理院長の承認を得て、同院発行の数値地図200000（地図画像）及び数値地図25000（地図画像）を複製したものである。（承認番号　平28情複、 第1037号）

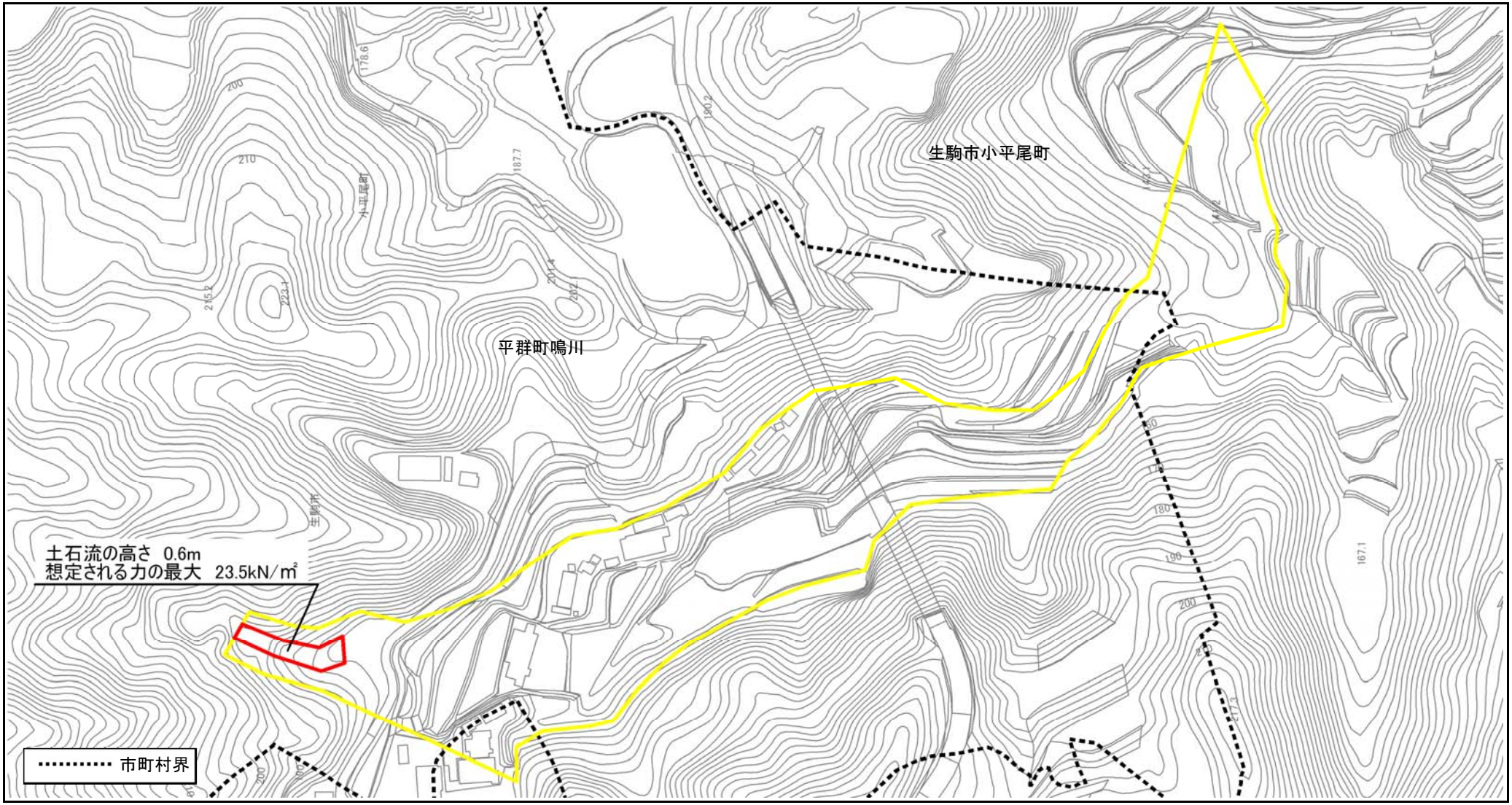

0 1 ×100m

土砂災害警戒区域	土砂災害防止法施行令第二条の基準に該当する区域		N	箇所番号	鳴川-土(007)
土砂災害特別警戒区域に相当する区域	土砂災害防止法施行令第三条の基準に該当する区域	土石流の高さが1m越える場合、土石等の移動による力が50kN/m2を超える区域	縮尺 1:2,500	自然現象の種類	土石流
		土石流の高さが1m越える場合、土石等の移動による力が50kN/m2以下の区域		所在地	平群町鳴川、生駒市小平尾町
		それ以外の区域			