土砂災害防止法に係る基礎調査結果

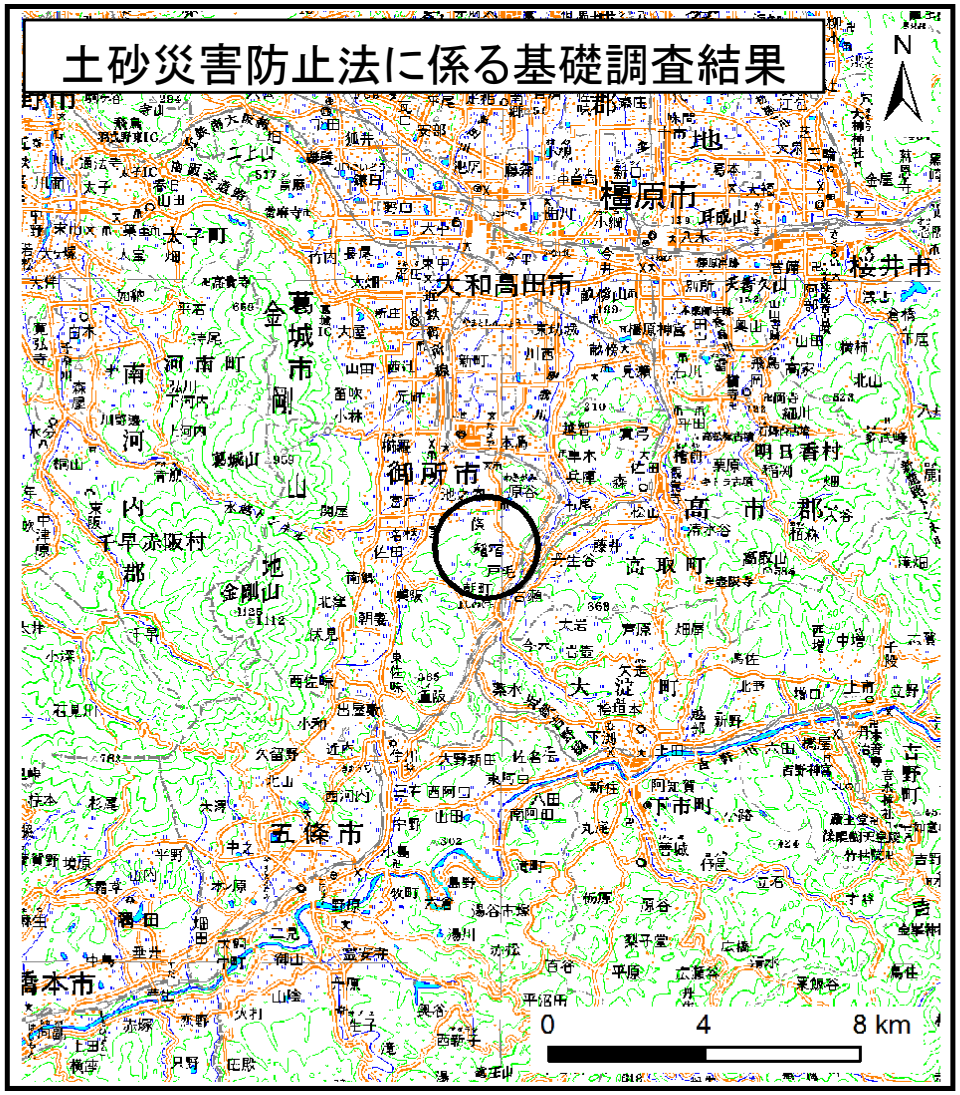

（1/200,000）

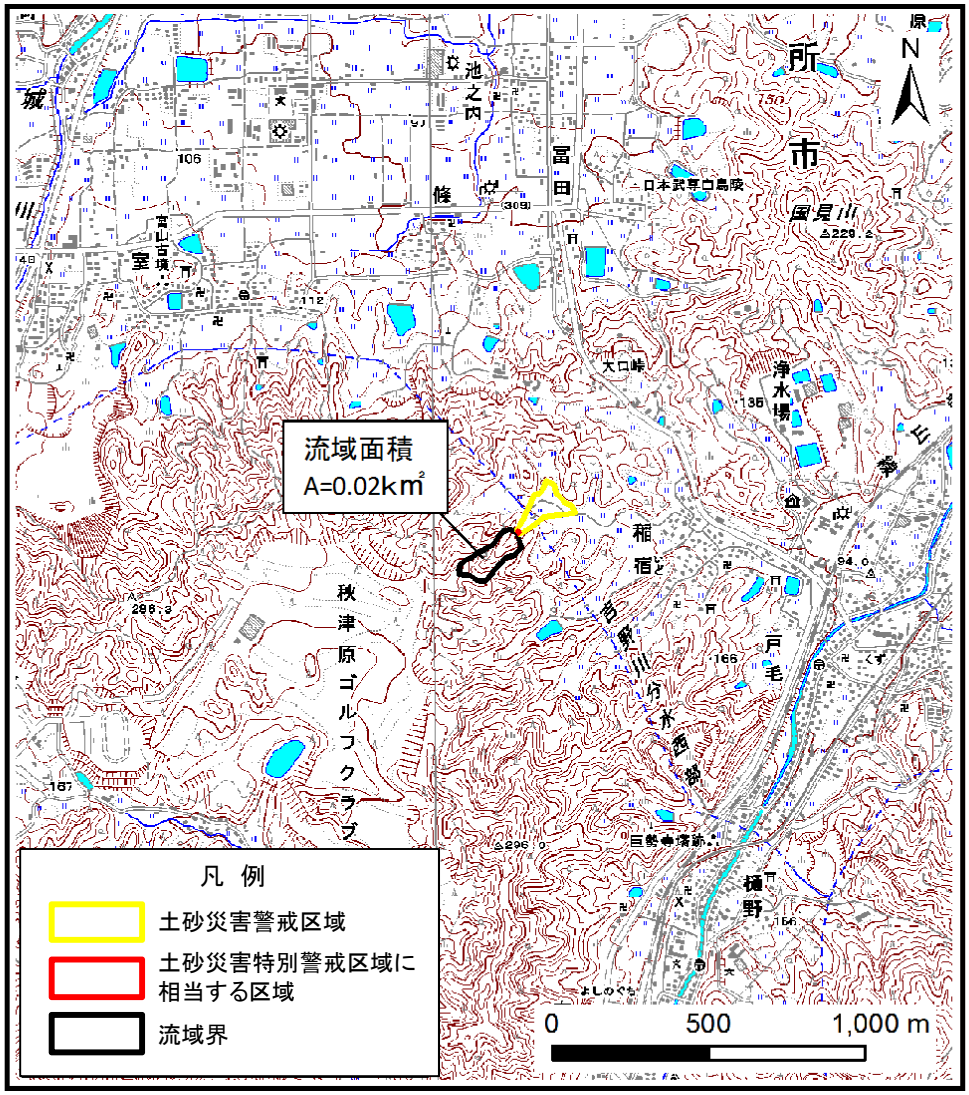

（1/25.000）

位　置　図

箇所番号	稲宿-土(006)
自然現象の種類	土石流
所在地	御所市稲宿

この地図は、国土地理院長の承認を得て、同院発行の数値地図200000（地図画像）及び数値地図25000（地図画像）を複製したものである。（承認番号　平28情復、第1445号）

土砂災害防止法に係る基礎調査結果

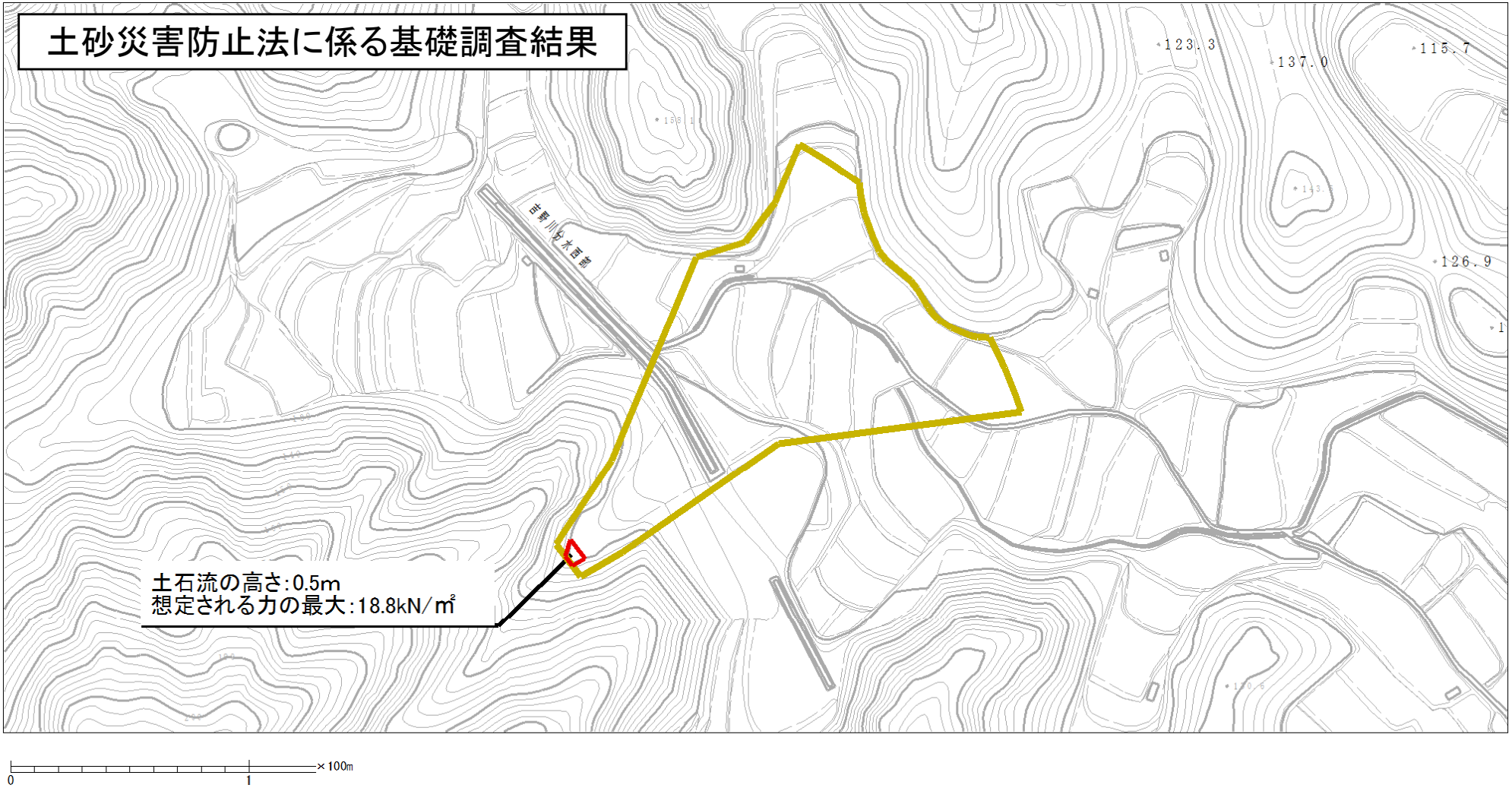

土砂災害警戒区域	土砂災害防止法施行令第二条の基準に該当する区域			N	箇所番号	稲宿-土(006)
土砂災害特別警戒区域に相当する区域	土砂災害防止法施行令第三条の基準に該当する区域	土石流の高さが1m超える場合、土石等の移動による力が50kN/㎡を超える区域		縮尺 1:2,500	自然現象の種類	土石流
		土石流の高さが1m超える場合、土石等の移動による力が50kN/㎡以下の区域				
		それ以外の区域			所在地	御所市稲宿