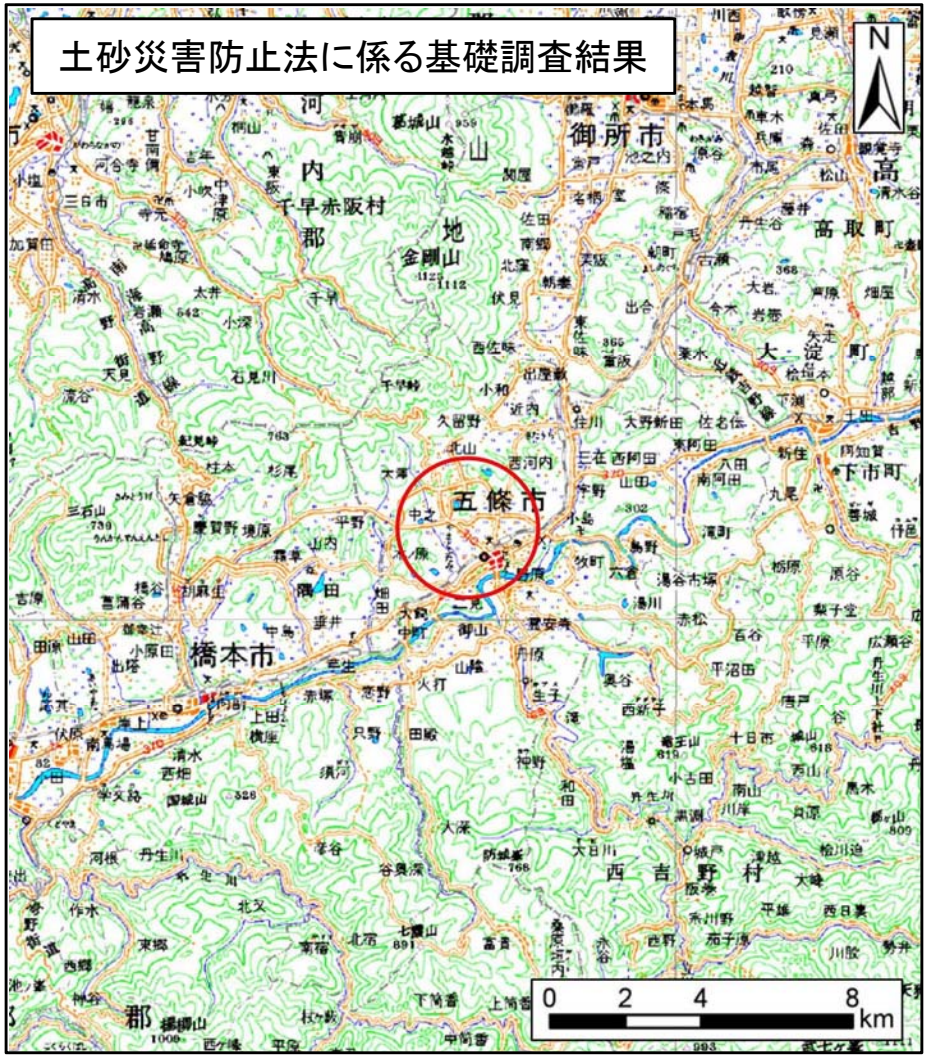

(1/200,000)

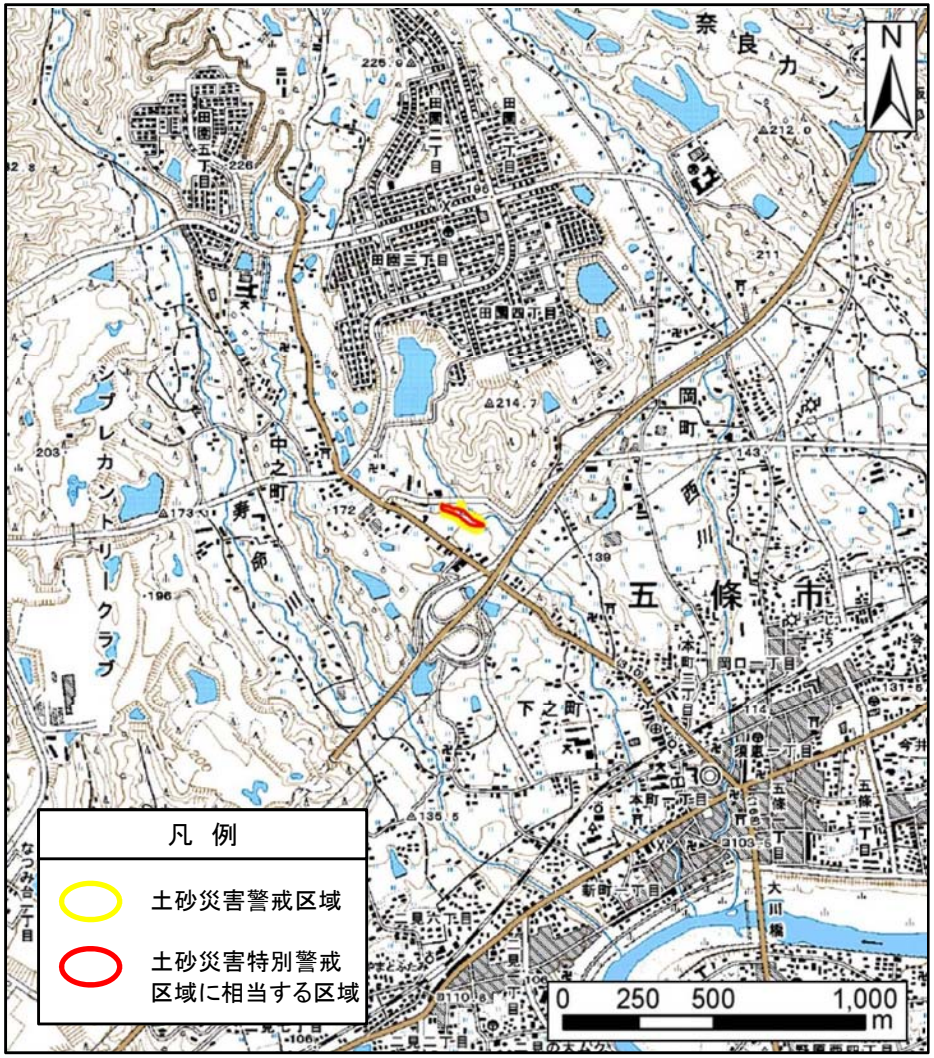

(1/25,000)

位 置 図

箇所番号	中之町-急(007)
自然現象の種類	急傾斜地の崩壊
所在地	五條市中之町

この地図は、国土地理院長の承認を得て、同院発行の数値地図200000(地図画像)及び数値地図25000(地図画像)を複製したものである。(承認番号 平22業複、第161号)

土砂災害防止法に係る基礎調査結果

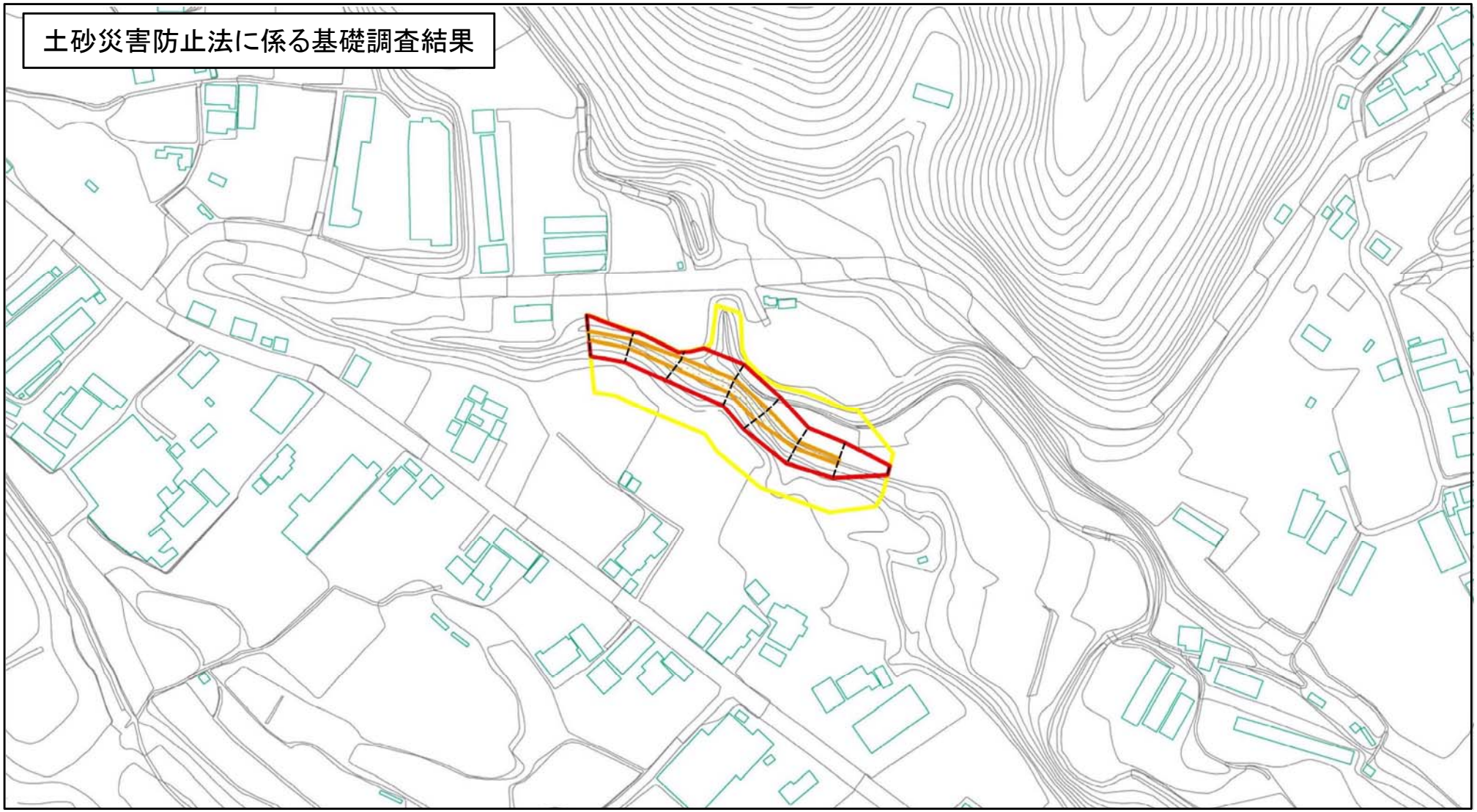

0 25 50 100 m

土砂災害警戒区域	土砂災害防止法施行令第二条の基準に該当する区域			N	箇所番号	中之町-急(007)
土砂災害特別警戒区域に相当する区域	土砂災害防止法施行令第三条の基準に該当する区域	土砂等の(移動)高さが1m以下の場合 土石等の移動による力が100kn/m²を超える地域			自然現象の種類	急傾斜地の崩壊
		土砂の堆積の高さが3mを超える区域		縮尺 1:2,500	所在地	五條市中之町
		それ以外の区域				