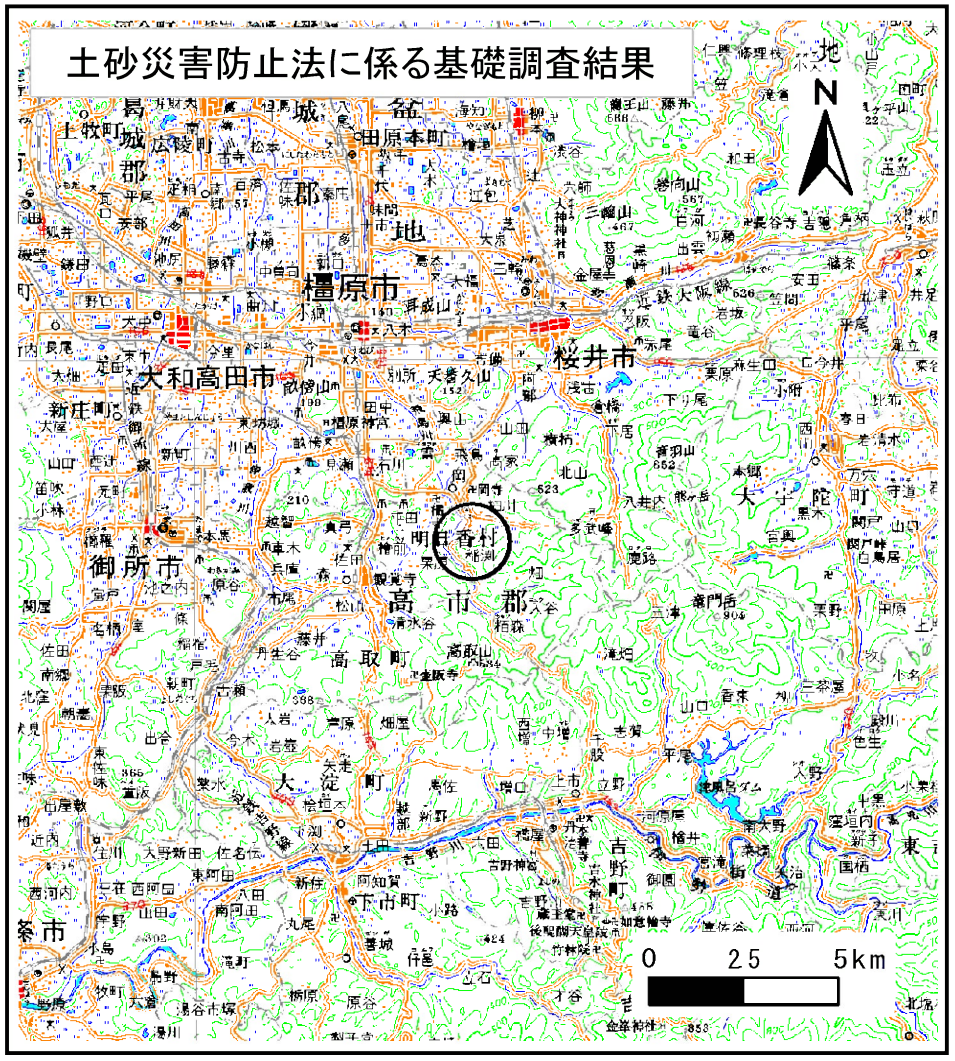

(1/200,000)

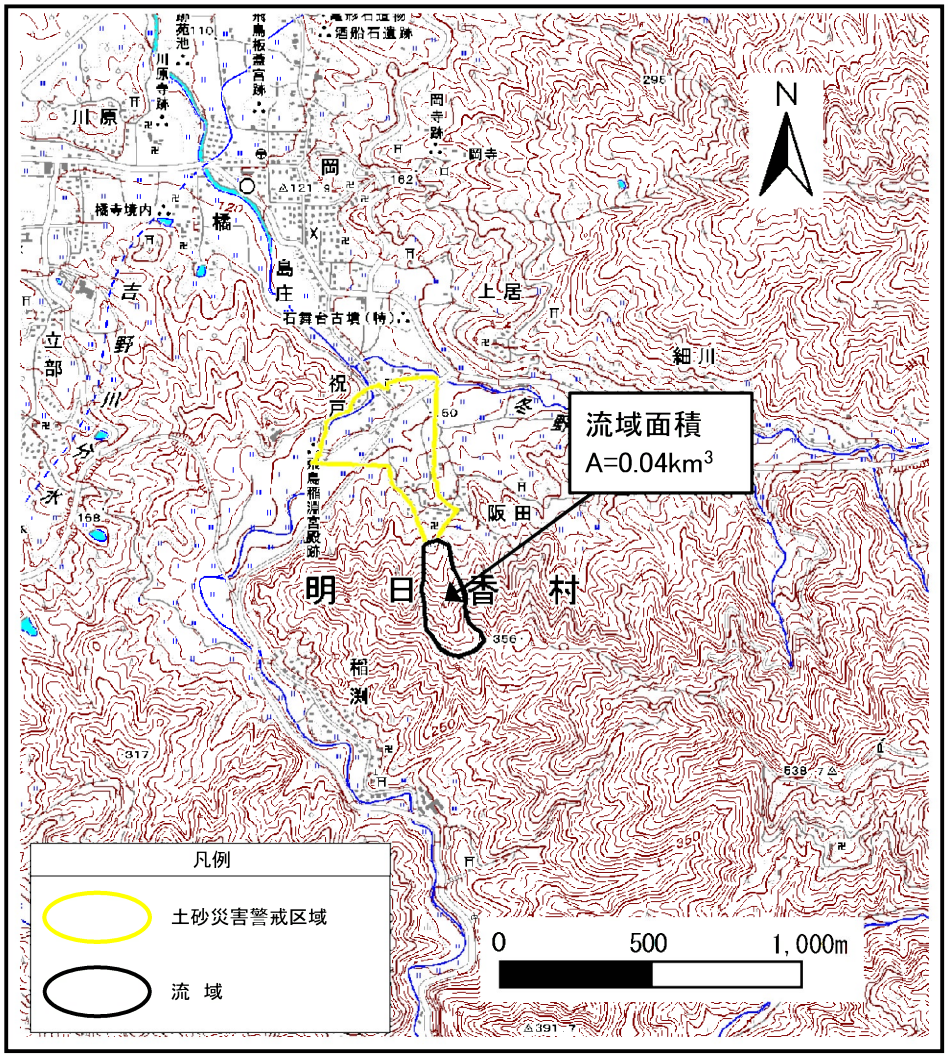

(1/25,000)

位置図

箇所番号	阪田-土(003)
自然現象の種類	土石流
所在地	高市郡明日香村阪田

この地図は、国土地理院長の承認を得て、同院発行の数値地図200000(地図画像)及び数値地図25000(地図画像)を複製したものである。(承認番号　平28情複、第1403号)

奈良県

土砂災害防止法に係る基礎調査結果

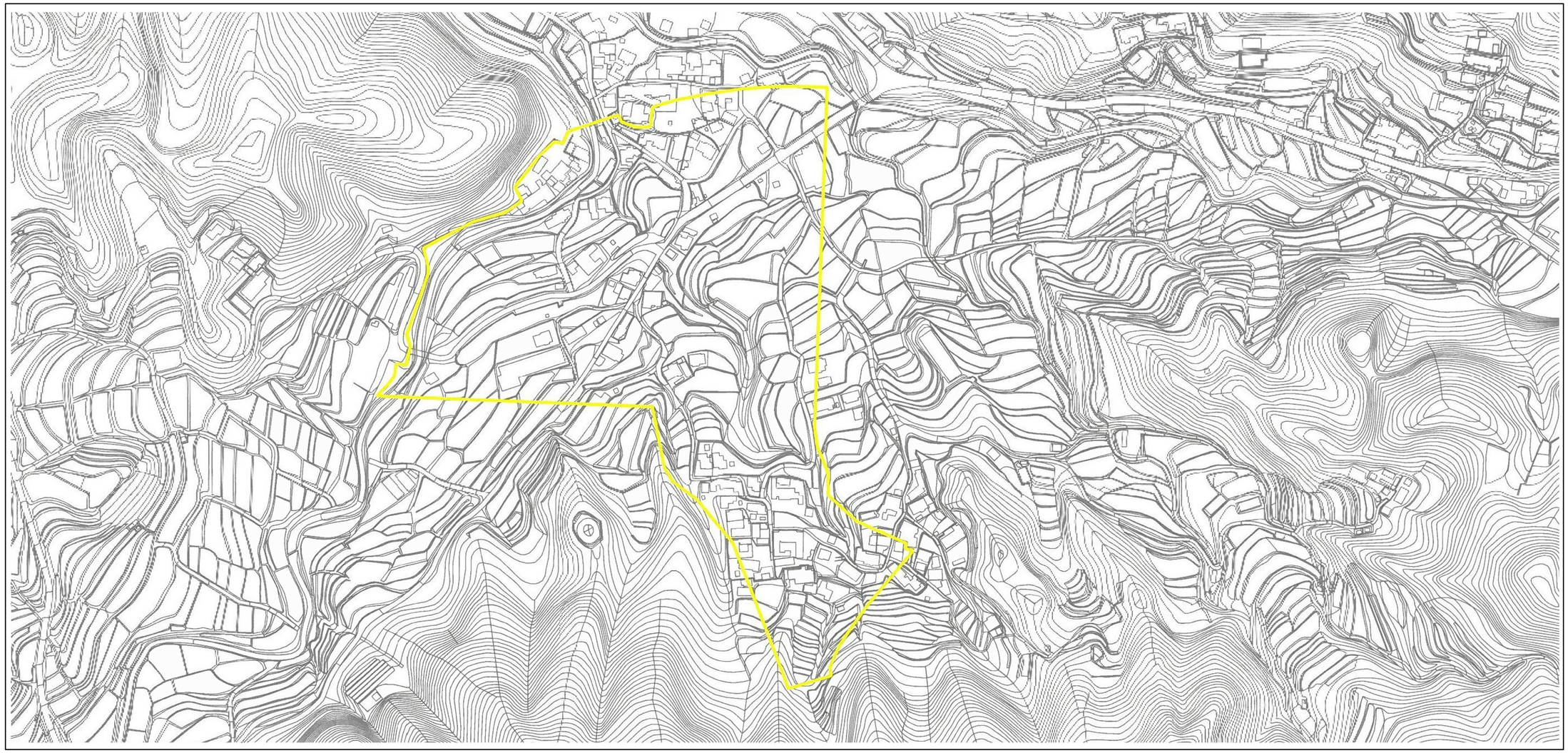

0　1　×100m

土砂災害警戒区域	土砂災害防止法施行令第二条の基準に該当する区域		N	箇所番号	阪田-土(003)
土砂災害特別警戒区域に相当する区域			縮尺 1:4,000	自然現象の種類	土石流
				所在地	高市郡明日香村阪田

土砂災害防止法に係る基礎調査結果

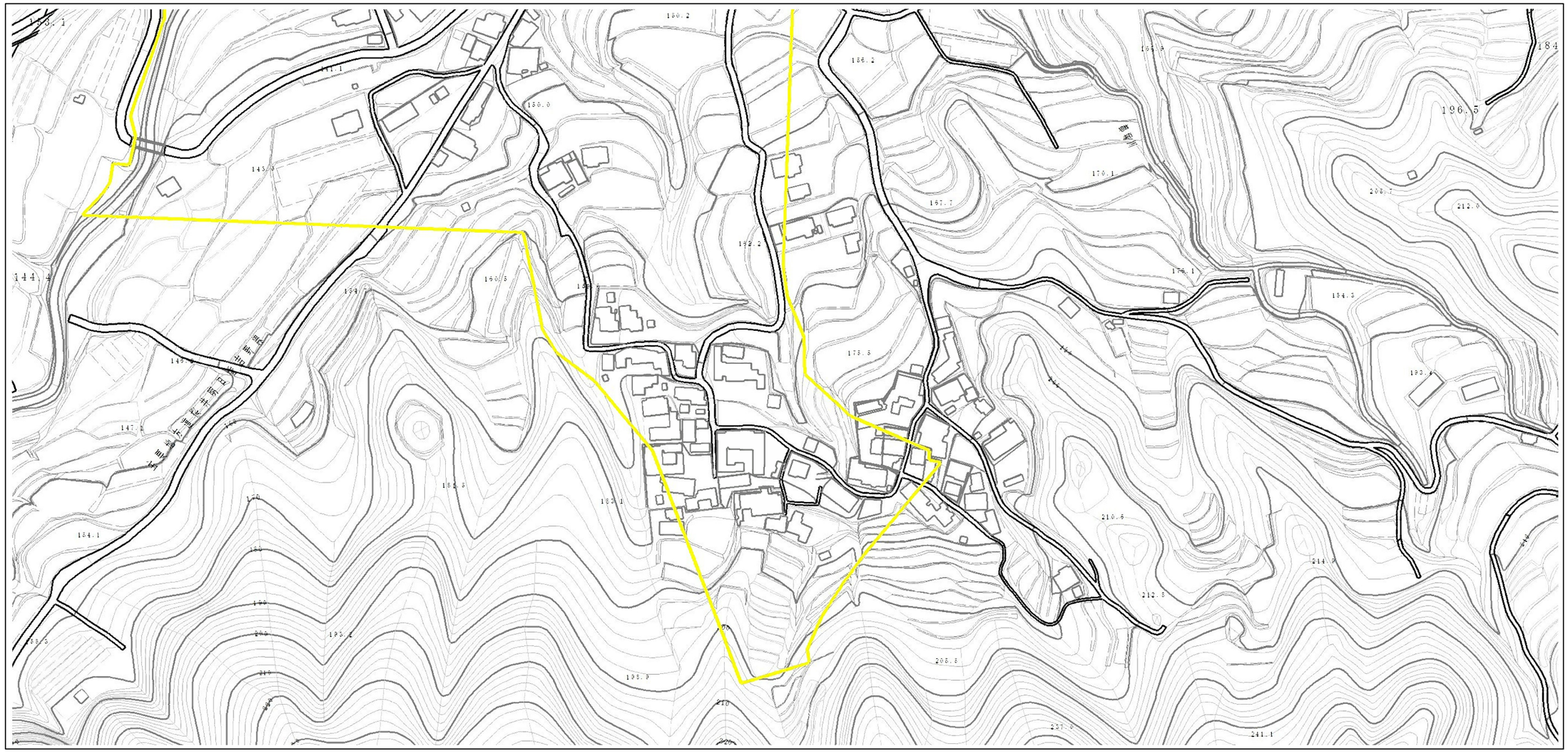

土砂災害警戒区域	土砂災害防止法施行令第二条の基準に該当する区域		N	箇所番号	阪田-土(003)
土砂災害特別警戒区域に相当する区域			縮尺 1:2,500	自然現象の種類	土石流
				所在地	高市郡明日香村阪田

土砂災害防止法に係る基礎調査結果

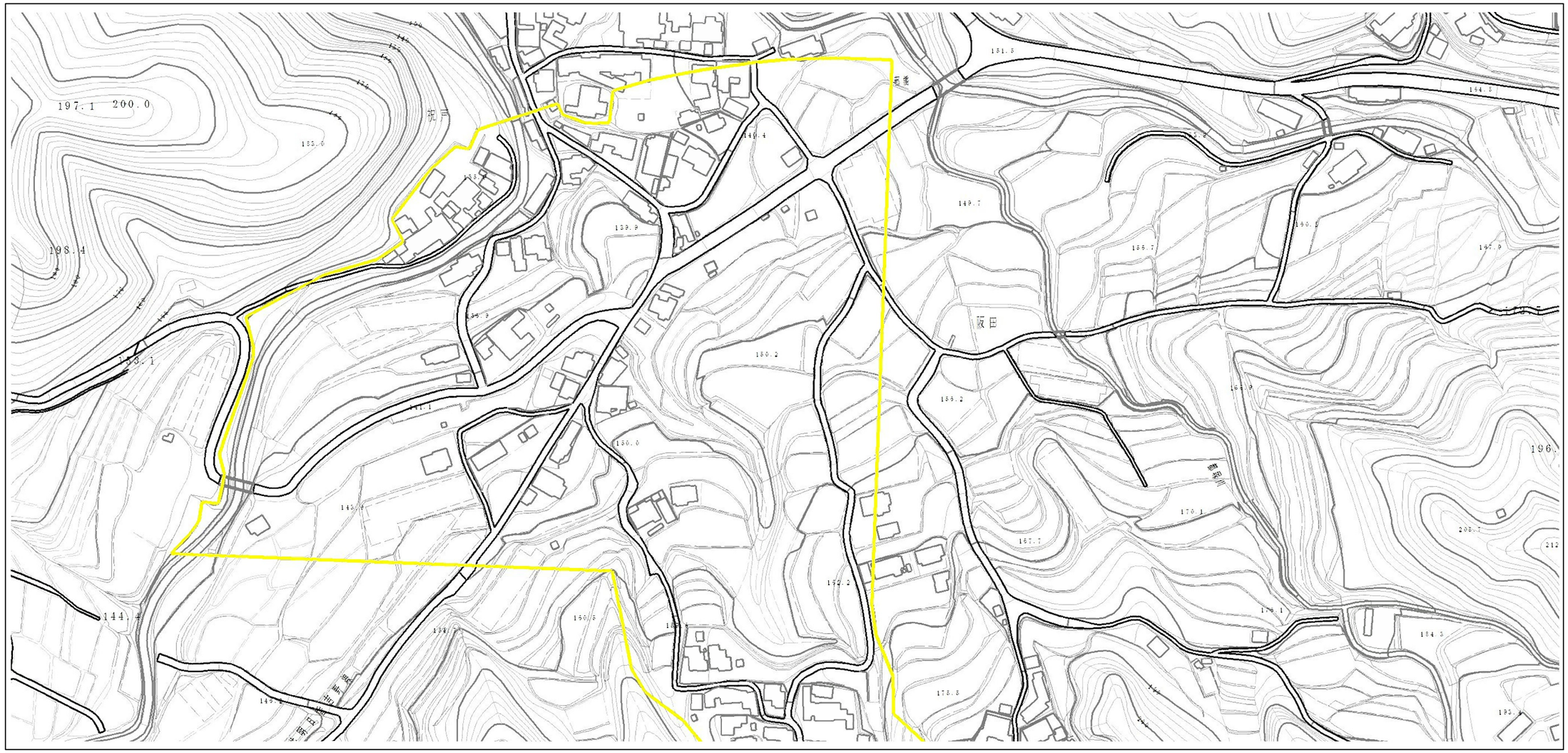

土砂災害警戒区域	土砂災害防止法施行令第二条の基準に該当する区域		N	箇所番号	阪田-土(003)
土砂災害特別警戒区域に相当する区域			縮尺 1:2,500	自然現象の種類	土石流
				所在地	高市郡明日香村阪田