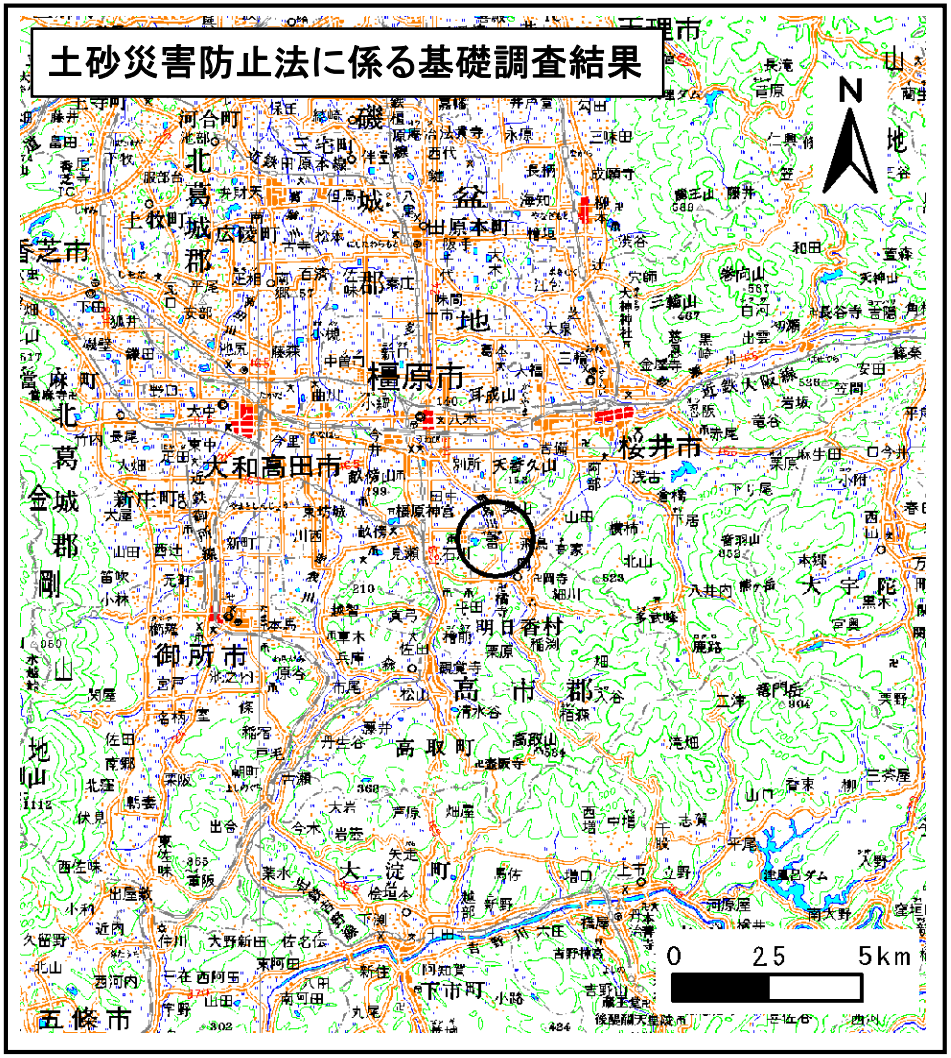

(1/200,000)

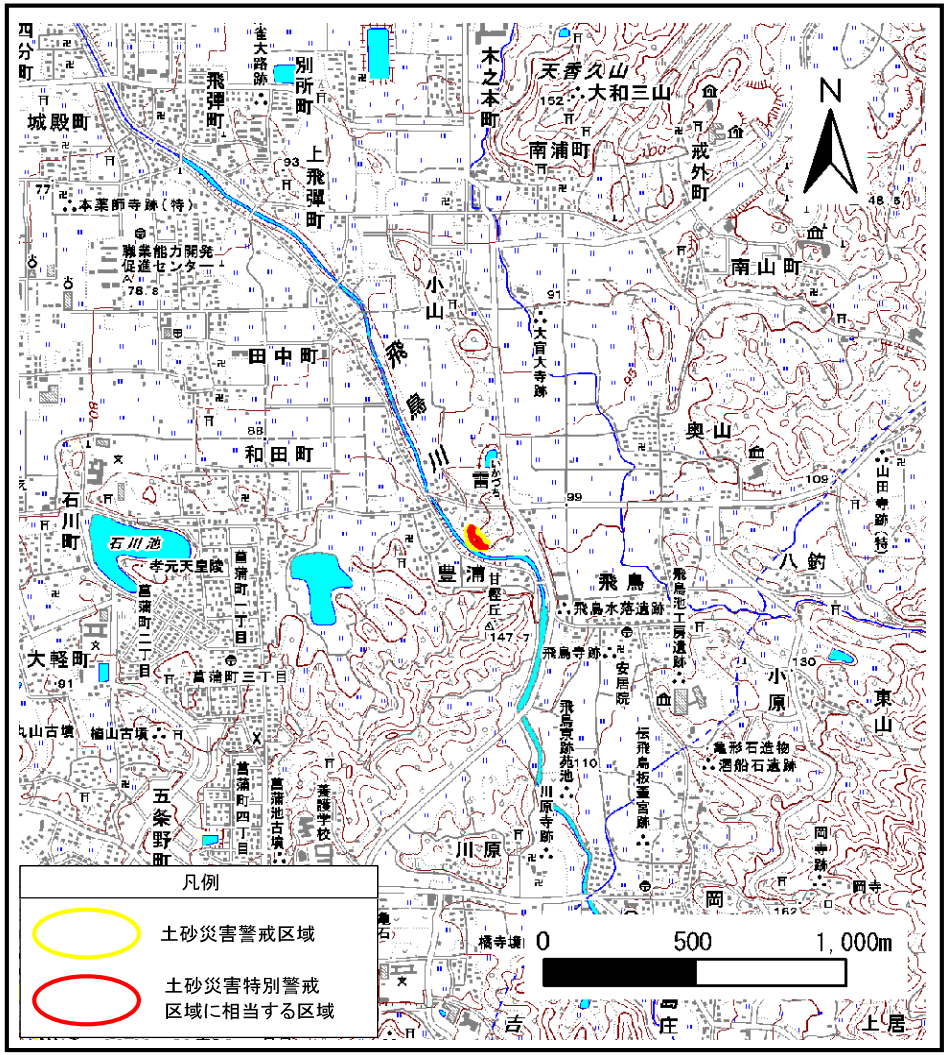

(1/25,000)

位 置 図

箇 所 番 号	雷-急(004)
自然現象の種類	急傾斜地の崩壊
所 在 地	高市郡明日香村雷

この地図は、国土地理院長の承認を得て、同院発行の数値地図200000(地図画像)及び数値地図25000(地図画像)を複製したものである。（承認番号　平28情複、第1403号）

奈良県

土砂災害防止法に係る基礎調査結果

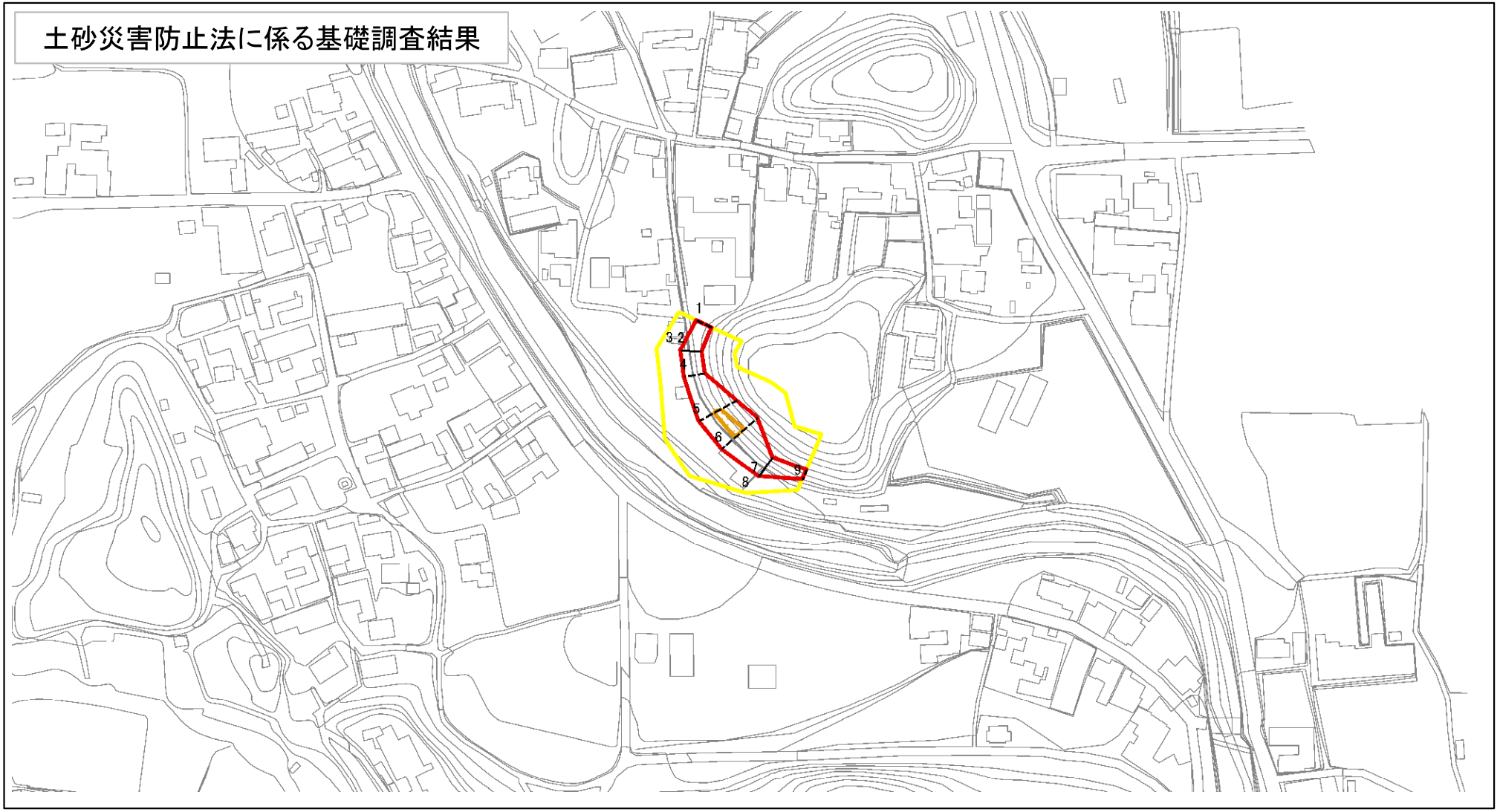

0 25 50 100 m

図中の数字は横断測線番号を示す

土砂災害警戒区域	土砂災害防止法施行令第二条の基準に該当する区域			N	箇所番号	雷-急(004)
土砂災害特別警戒区域に相当する区域	土砂災害防止法施行令第三条の基準に該当する区域	土石等の(移動)高さが1m以下の場合、土石等の移動による力が100kN/㎡を超える区域		縮尺 1:2,500	自然現象の種類	急傾斜地の崩壊
		土石等の堆積の高さが3mを超える区域			所在地	高市郡明日香村雷
		それ以外の区域				