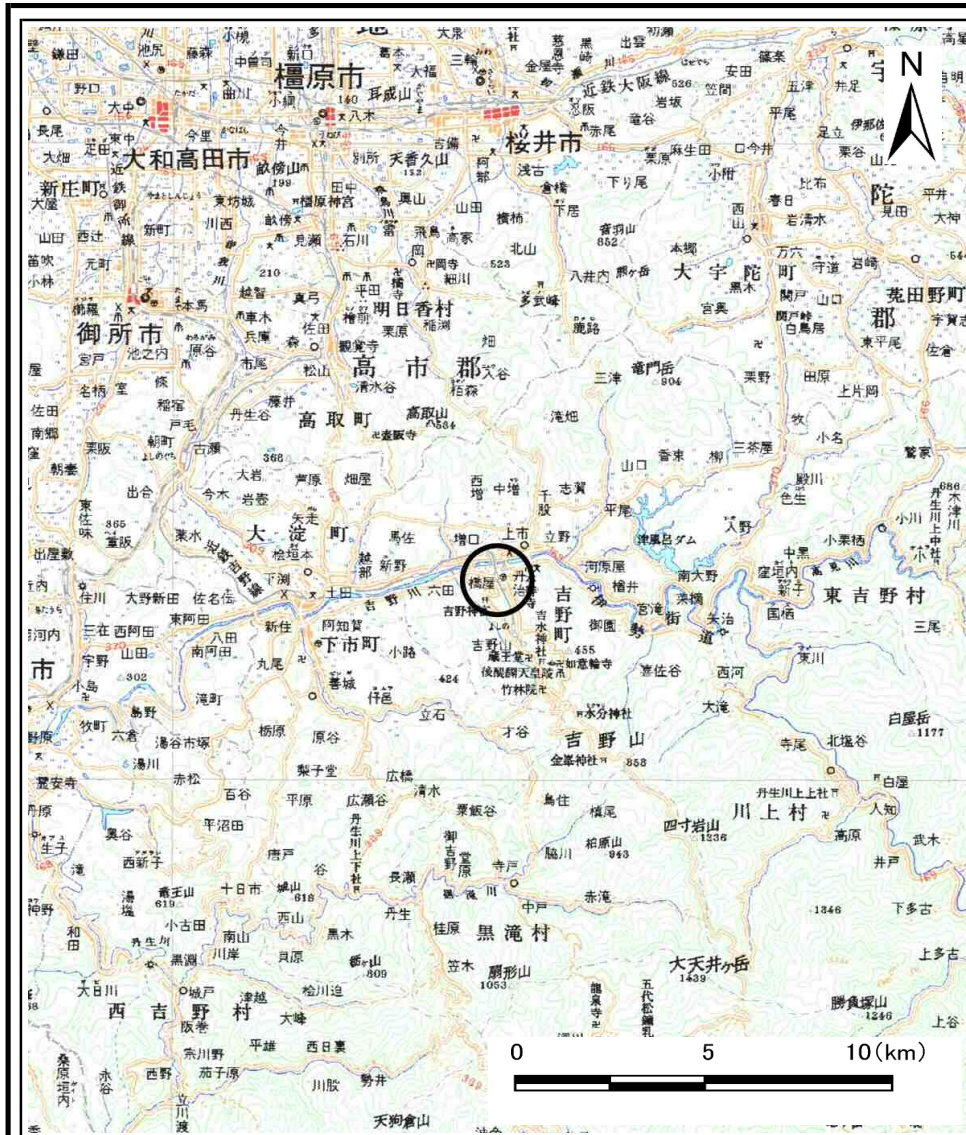
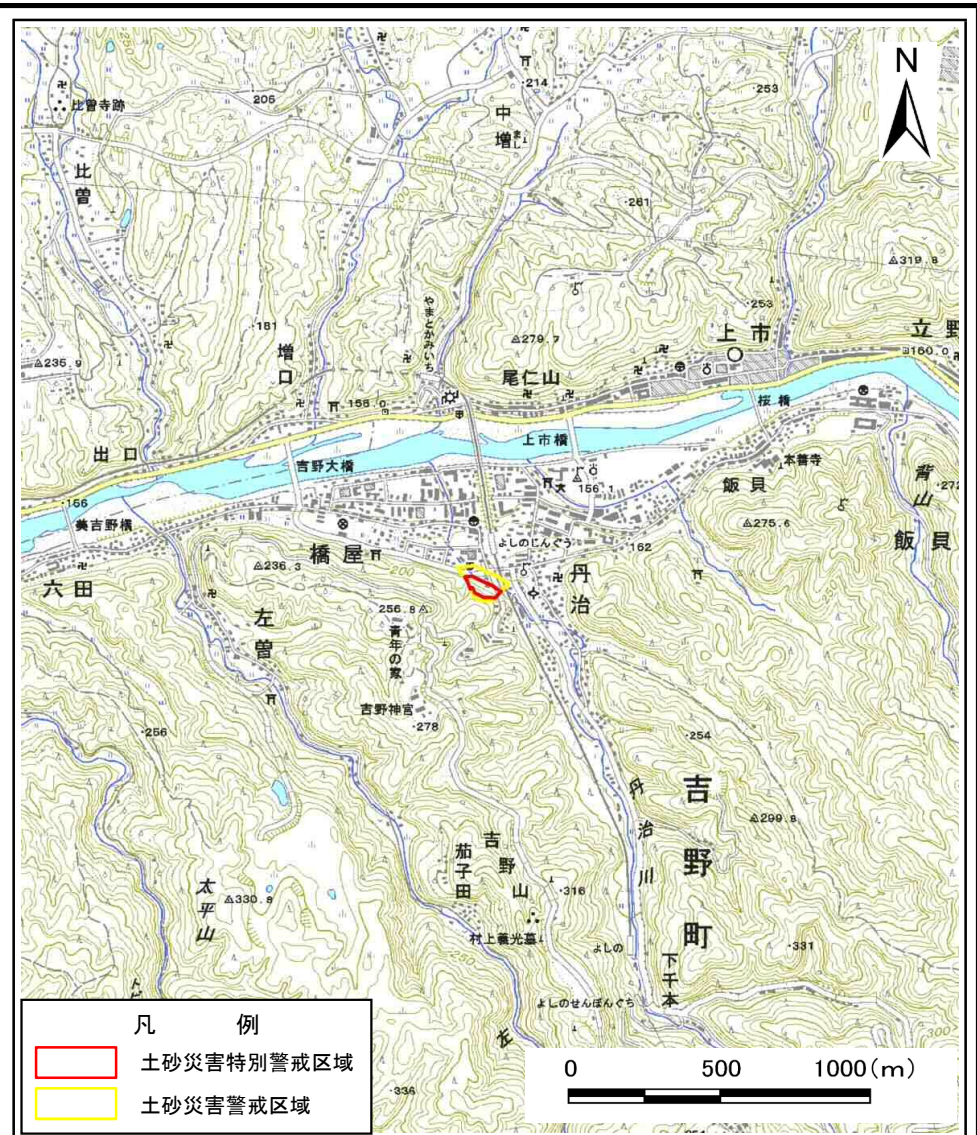


土砂災害警戒区域等の指定の公示に係る図書(その1)



(1/200,000)



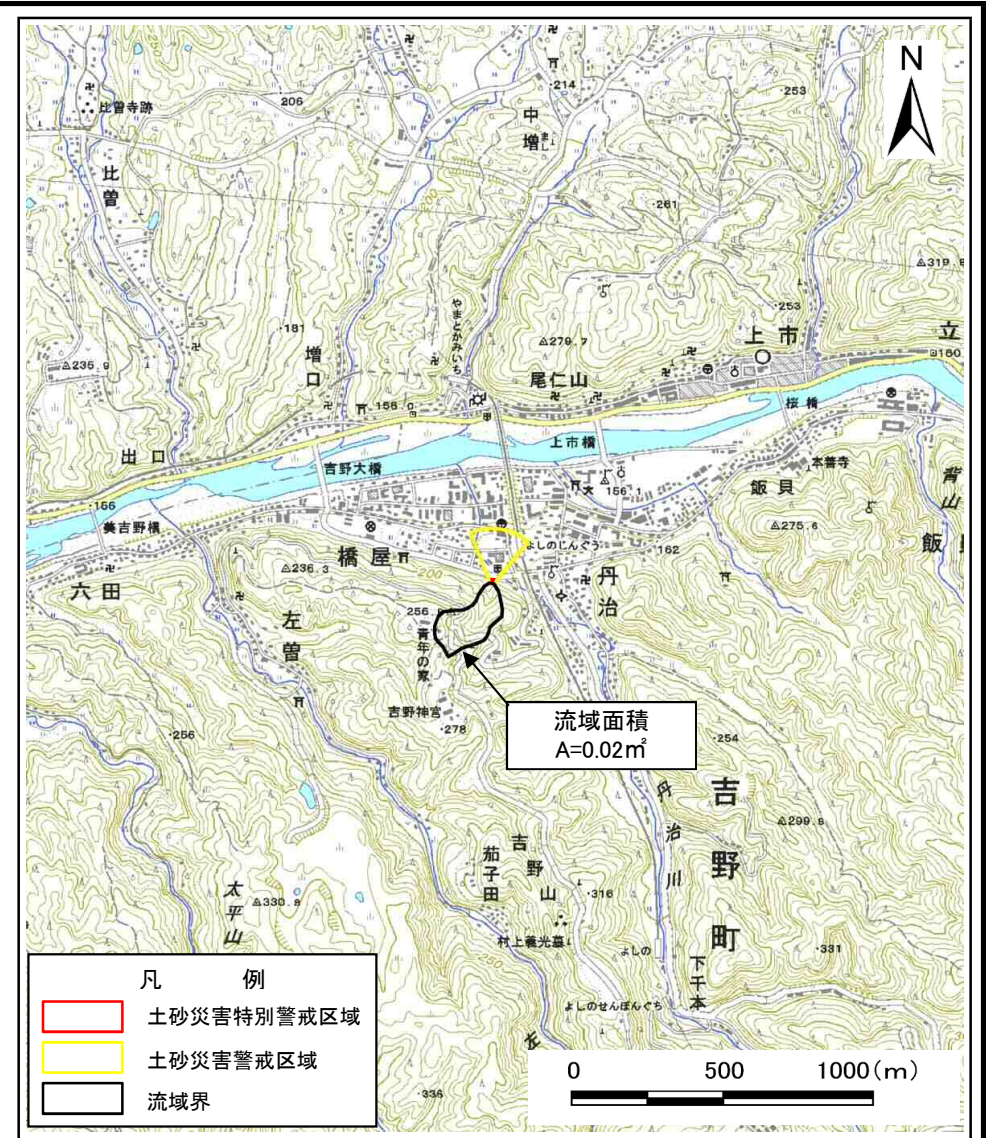
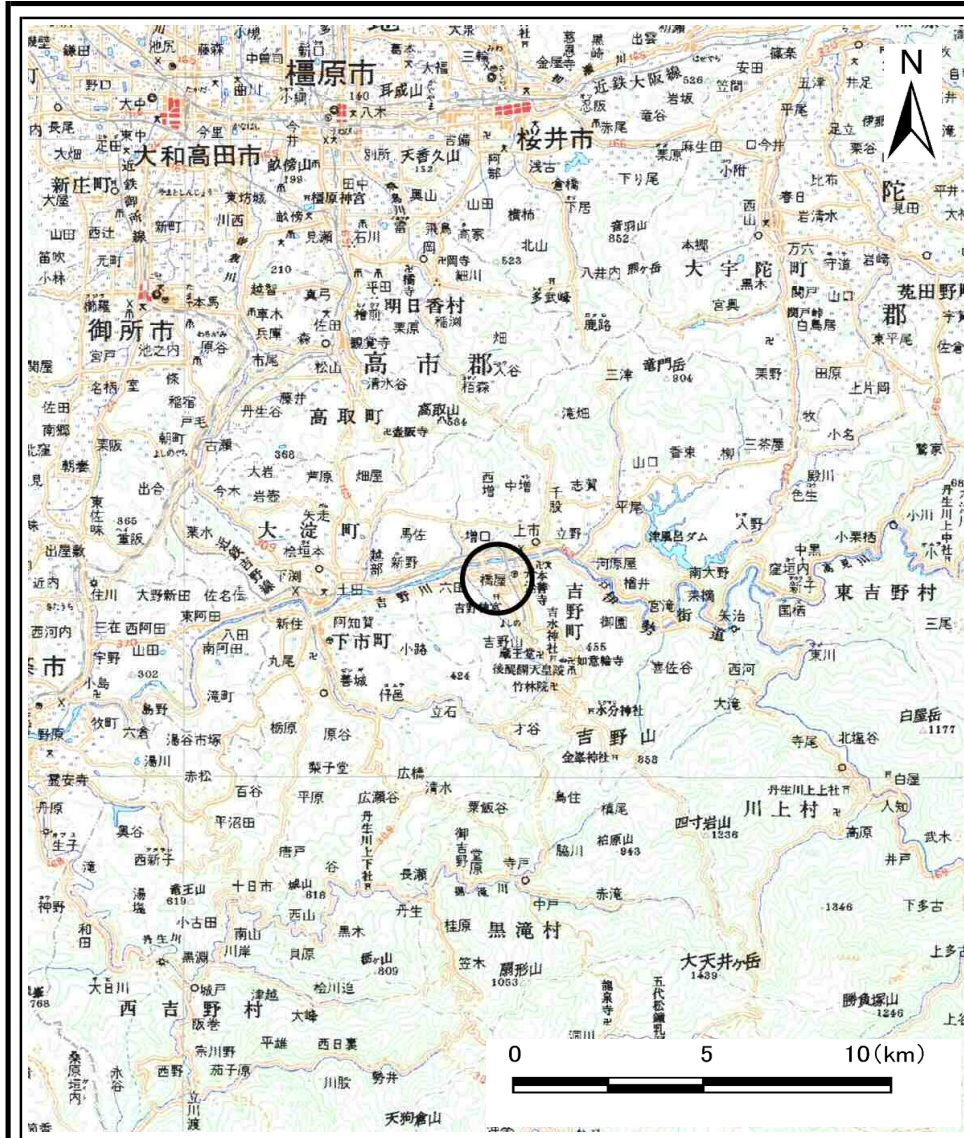
(1/25,000)

様式-1(急)
土砂災害警戒区域・土砂災害特別警戒区域
位置図

自然現象の種類	急傾斜地の崩壊
区域番号	吉野-丹治-009-急-Y・R
区域名称	吉野町丹治(009)急傾斜地崩壊警戒区域・特別警戒区域
所在地	吉野郡吉野町大字丹治

この地図は、国土地理院長の承認を得て、同院発行の数値地図20000(地図画像)及び数値地図25000(地図画像)を複製したものである。(承認番号 平25情複、第99号)

土砂災害警戒区域等の指定の公示に係る図書(その1)



- 凡 例
- 土砂災害特別警戒区域
 - 土砂災害警戒区域
 - 流域界

様式-1(土) 土砂災害警戒区域・土砂災害特別警戒区域 位置図	自然現象の種類	土石流
	区域番号	吉野-丹治-003-土-Y・R
	区域名称	吉野町丹治(003)土石流警戒区域・特別警戒区域
	所在地	吉野郡吉野町大字丹治

この地図は、国土地理院長の承認を得て、同院発行の数値地図20000(地図画像)及び数値地図25000(地図画像)を複製したものである。(承認番号 平25情複、第99号)