土砂災害警戒区域等の指定の公示に係る図書　（その１）

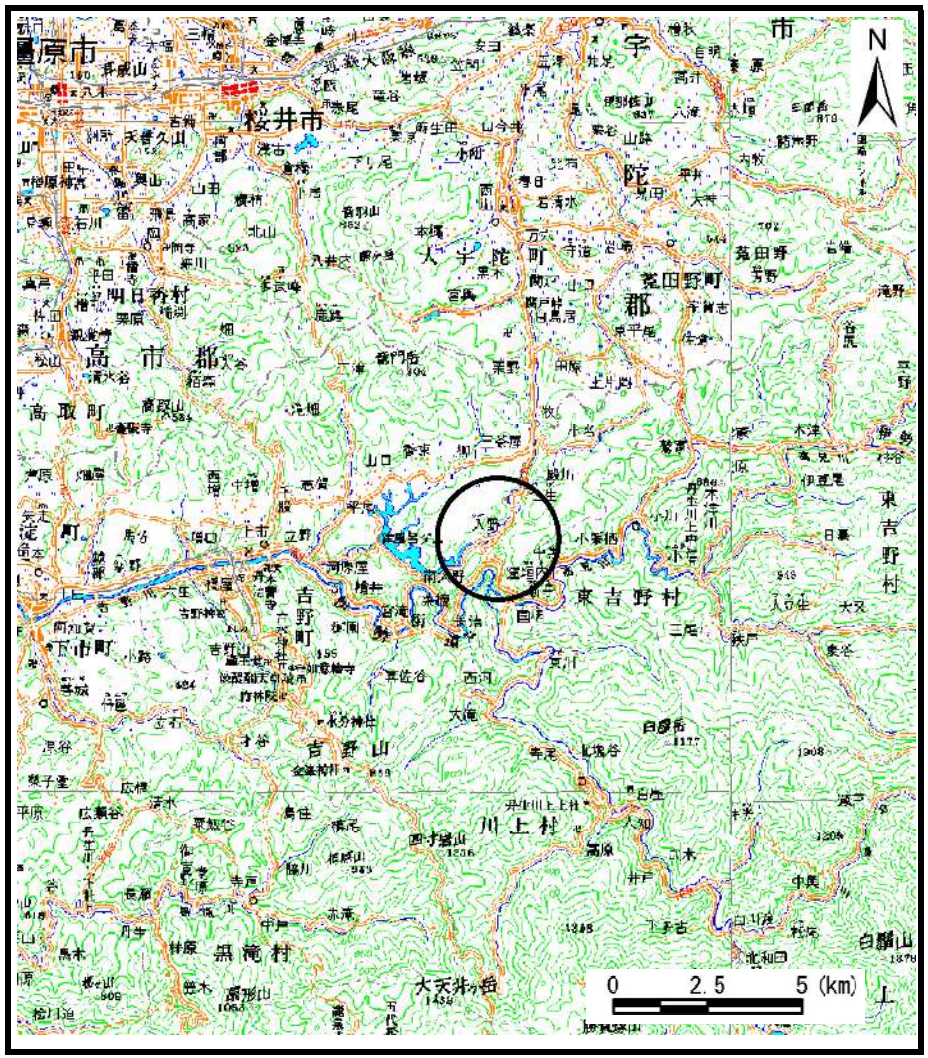

（1/200,000）

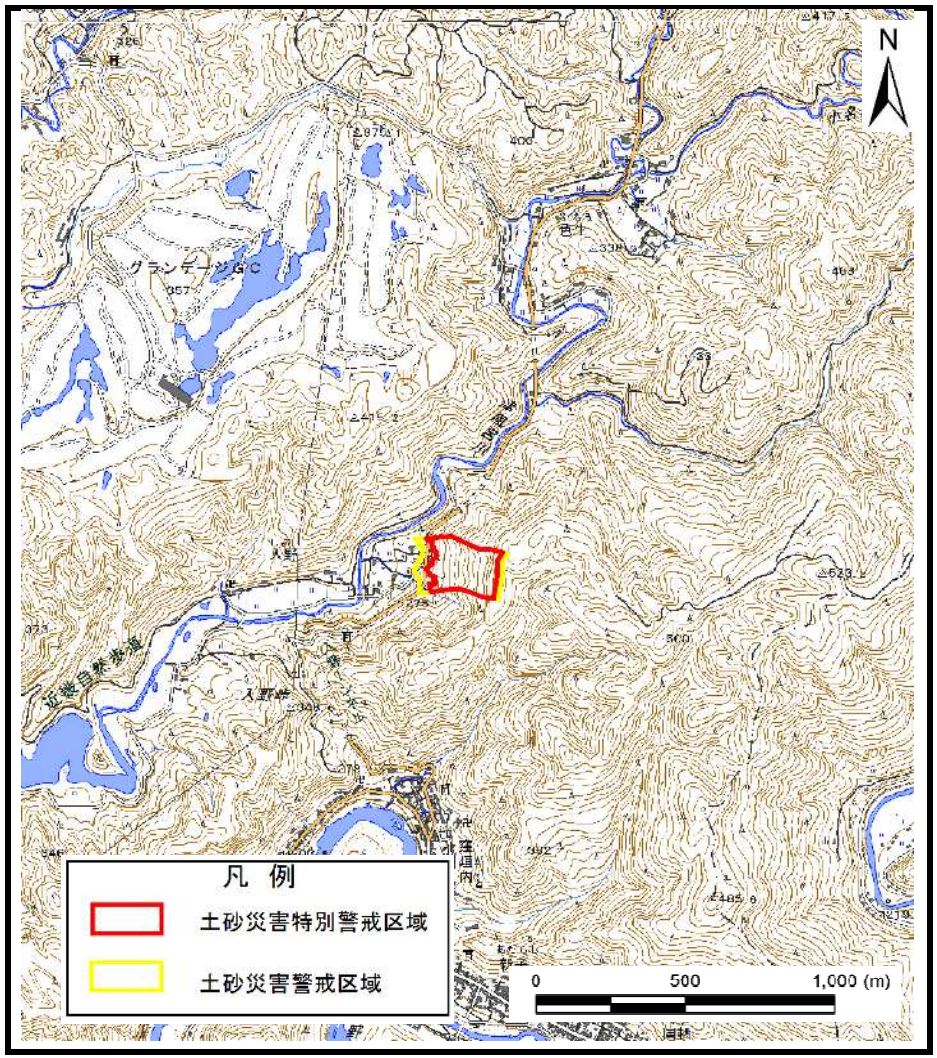

（1/25,000）

様式－１（急）
土砂災害警戒区域・土砂災害特別警戒区域 位置図

自然現象の種類	急傾斜地の崩壊
区域番号	吉野-入野-001-急-Ｙ・Ｒ
区域名称	吉野町入野（001）急傾斜地崩壊警戒区域・特別警戒区域
所在地	吉野郡吉野町入野

この地図は、国土地理院長の承認を得て、同院発行の電子地形図25000及び電子地形図２０万を複製したものである。　（承認番号　令元情複、第91号）

土砂災害警戒区域等の指定の公示に係る図書　（その１）

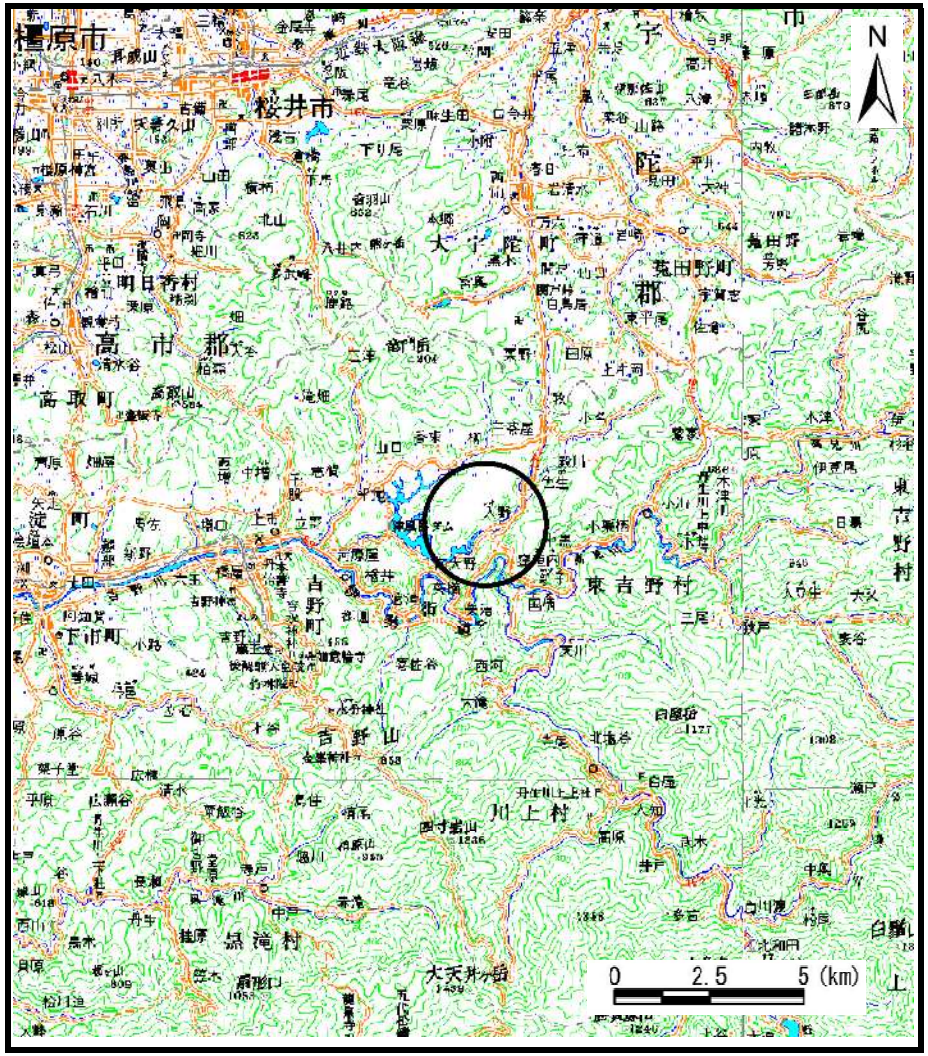

（1/200,000）

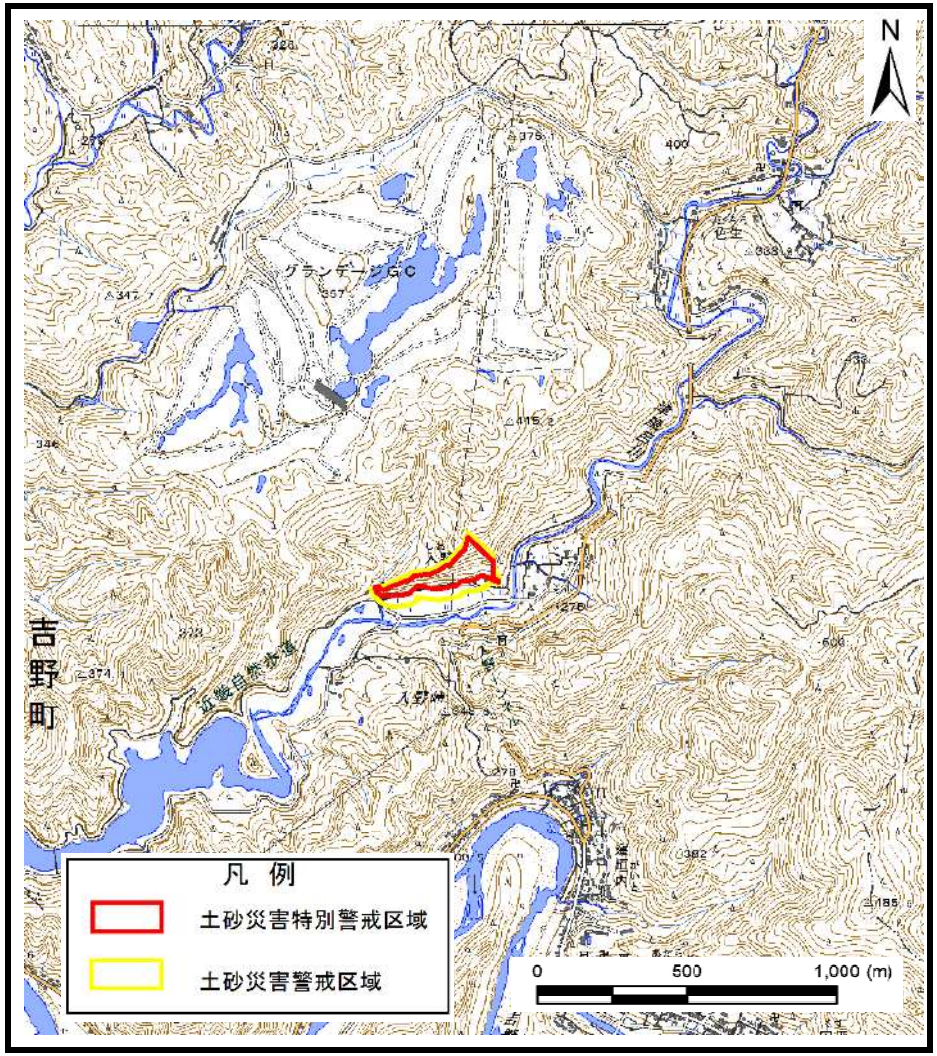

（1/25,000）

様式－１（急） 土砂災害警戒区域・土砂災害特別警戒区域　位置図	自然現象の種類	急傾斜地の崩壊
	区域番号	吉野-入野-002-急-Ｙ・Ｒ
	区域名称	吉野町入野（002）急傾斜地崩壊警戒区域・特別警戒区域
	所在地	吉野郡吉野町入野

この地図は、国土地理院長の承認を得て、同院発行の電子地形図25000及び電子地形図２０万を複製したものである。　（承認番号　令元情複、第91号）

土砂災害警戒区域等の指定の公示に係る図書　（その１）

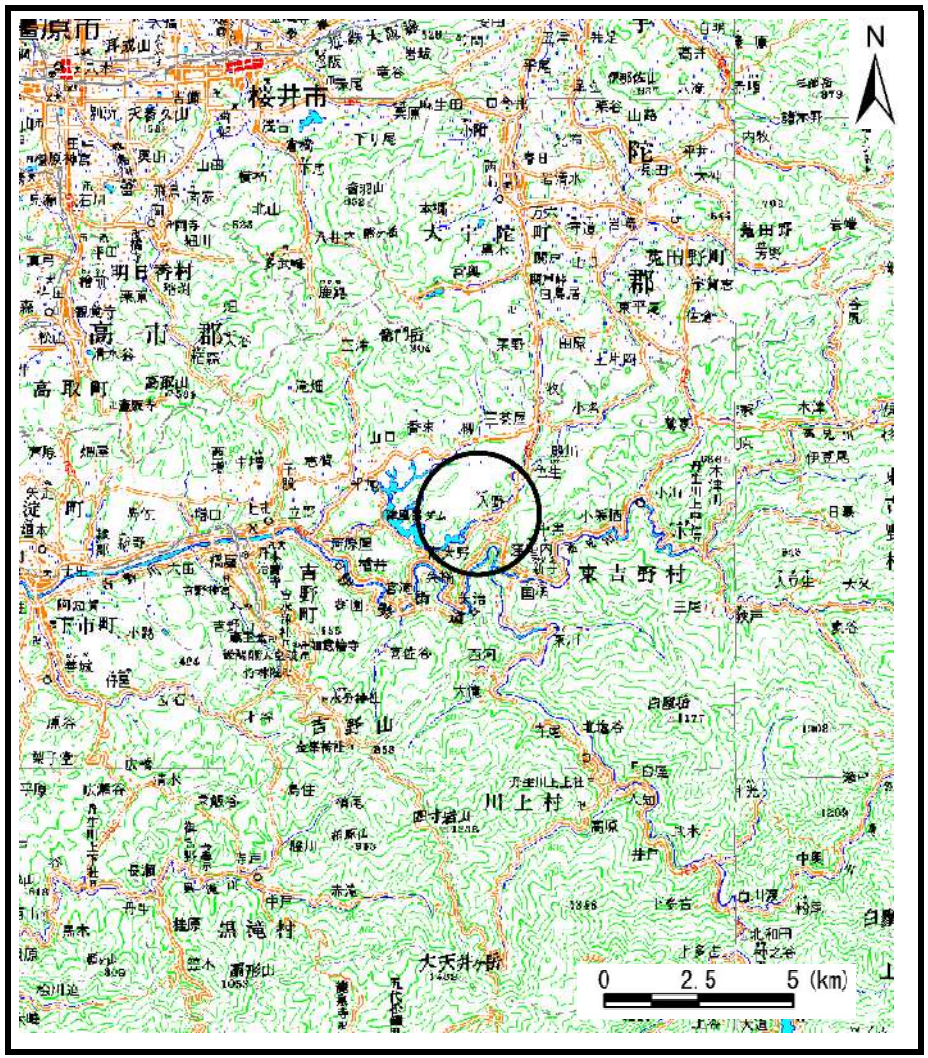

（1/200,000）

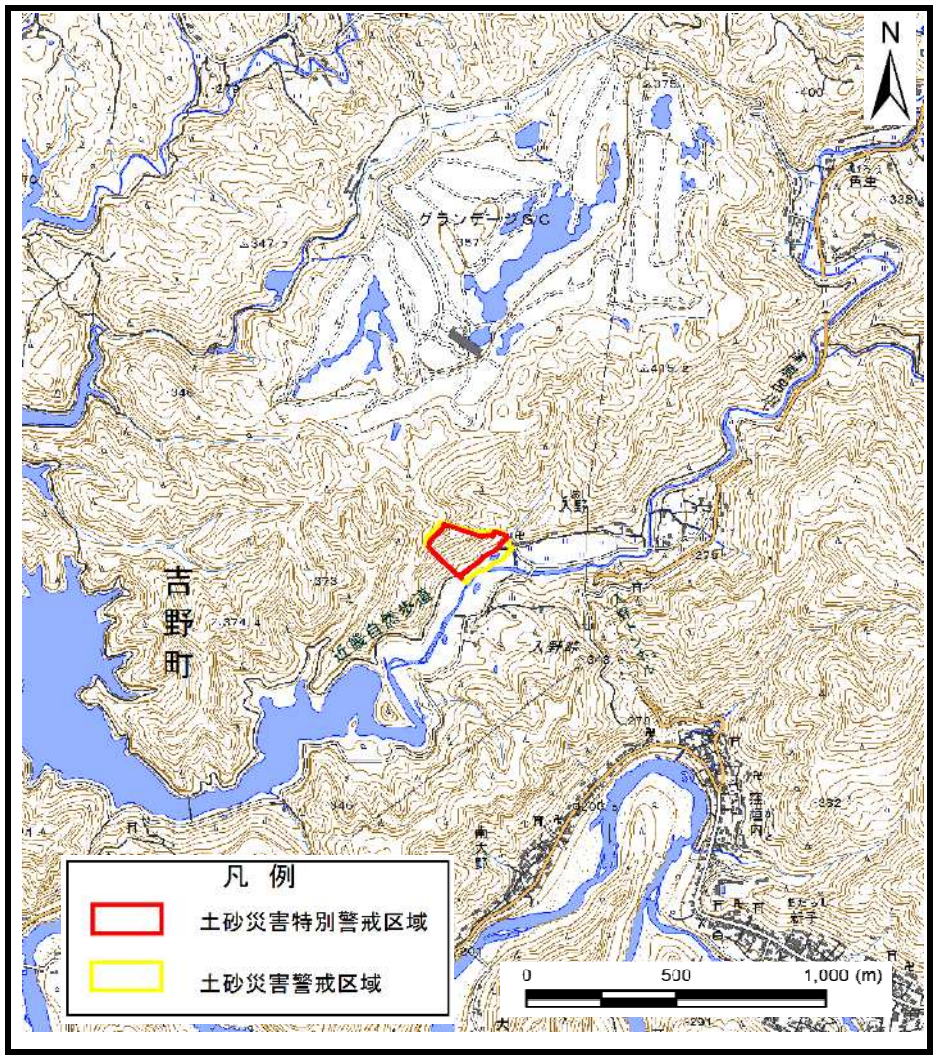

（1/25,000）

様式－１（急）
土砂災害警戒区域・土砂災害特別警戒区域　位置図

自然現象の種類	急傾斜地の崩壊
区域番号	吉野-入野-003-急-Ｙ・Ｒ
区域名称	吉野町入野（003）急傾斜地崩壊警戒区域・特別警戒区域
所在地	吉野郡吉野町入野

この地図は、国土地理院長の承認を得て、同院発行の電子地形図25000及び電子地形図２０万を複製したものである。　（承認番号　令元情複、第91号）

土砂災害警戒区域等の指定の公示に係る図書　（その１）

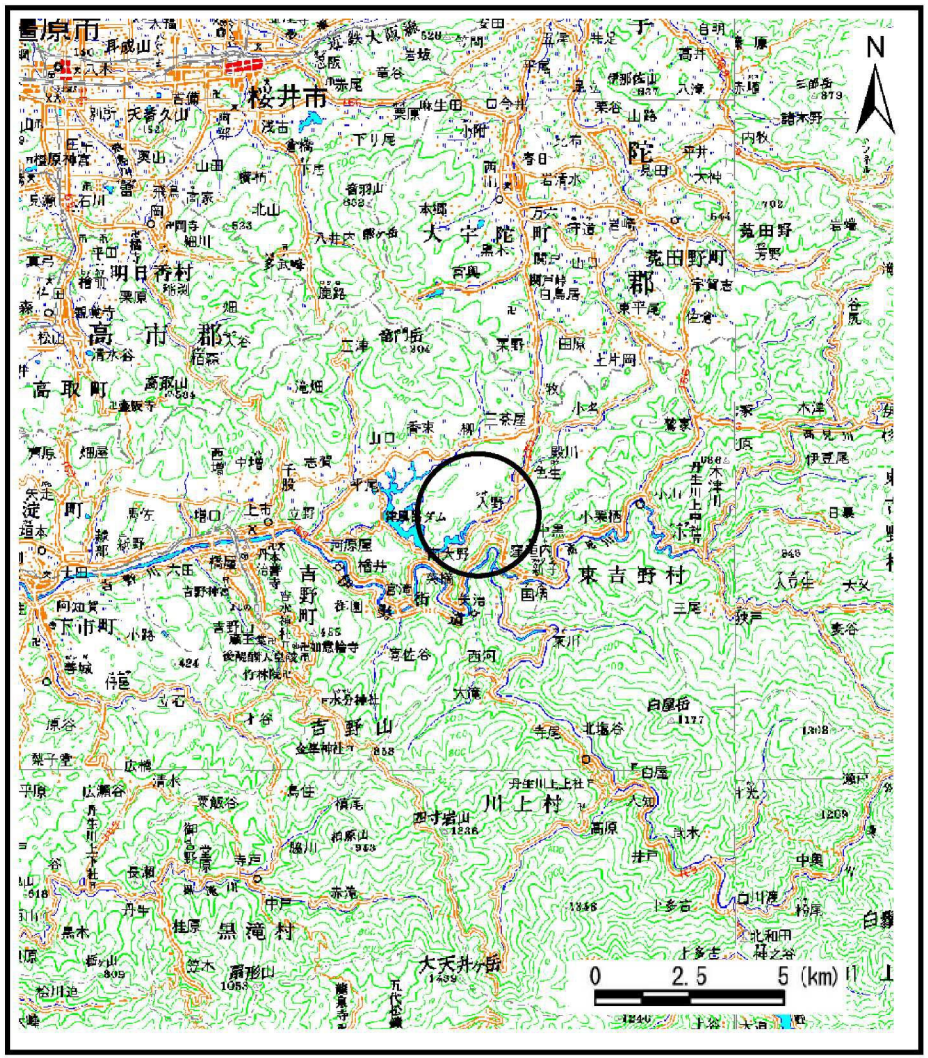

（1/200,000）

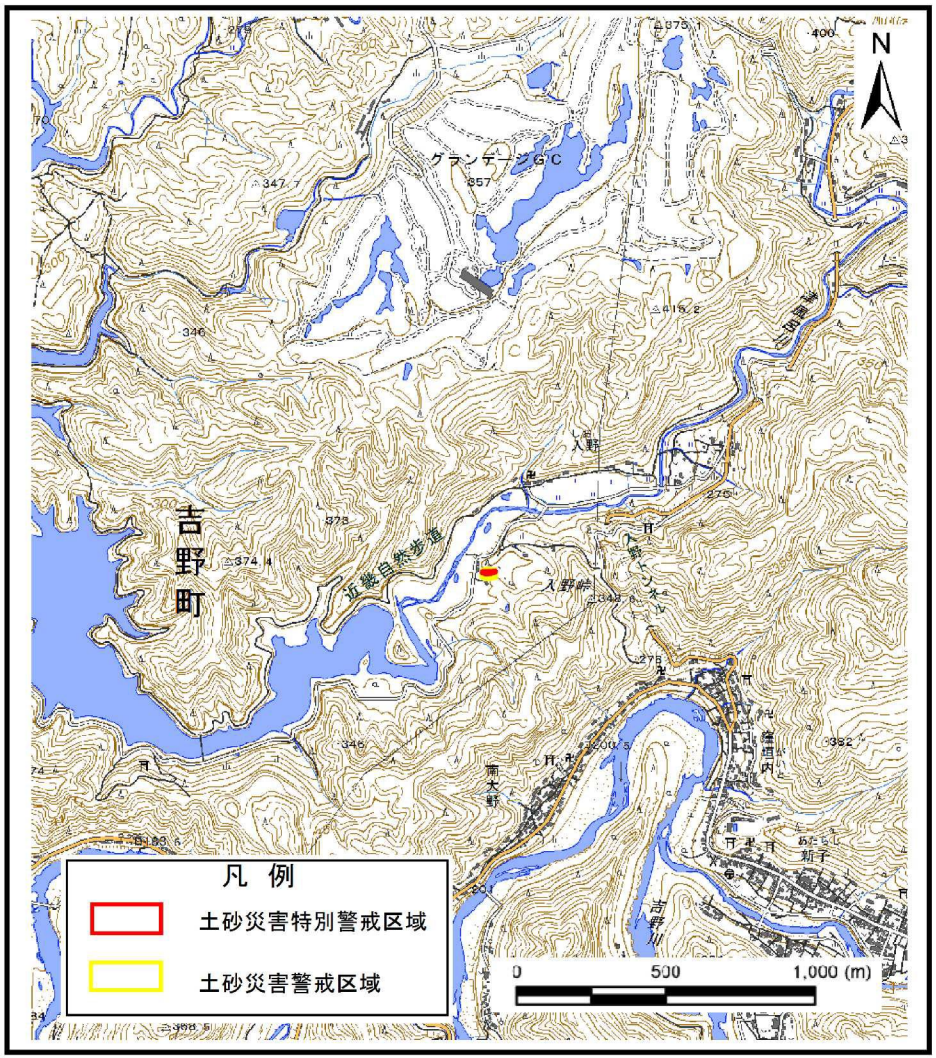

（1/25,000）

様式－１（急）
土砂災害警戒区域・土砂災害特別警戒区域　位置図

自然現象の種類	急傾斜地の崩壊
区域番号	吉野-入野-004-急-Ｙ・Ｒ
区域名称	吉野町入野（004）急傾斜地崩壊警戒区域・特別警戒区域
所在地	吉野郡吉野町入野

この地図は、国土地理院長の承認を得て、同院発行の電子地形図25000及び電子地形図２０万を複製したものである。　（承認番号　令元情複、第91号）

土砂災害警戒区域等の指定の公示に係る図書　（その１）

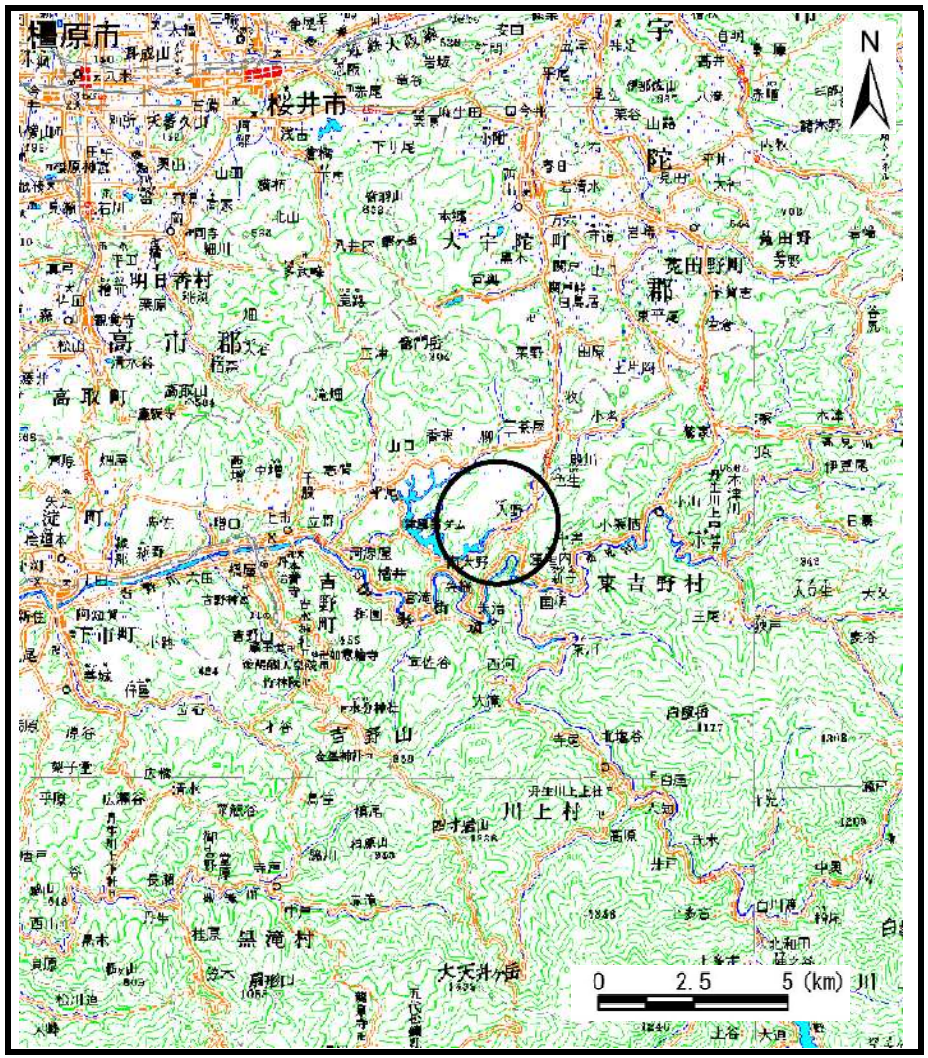

（1/200,000）

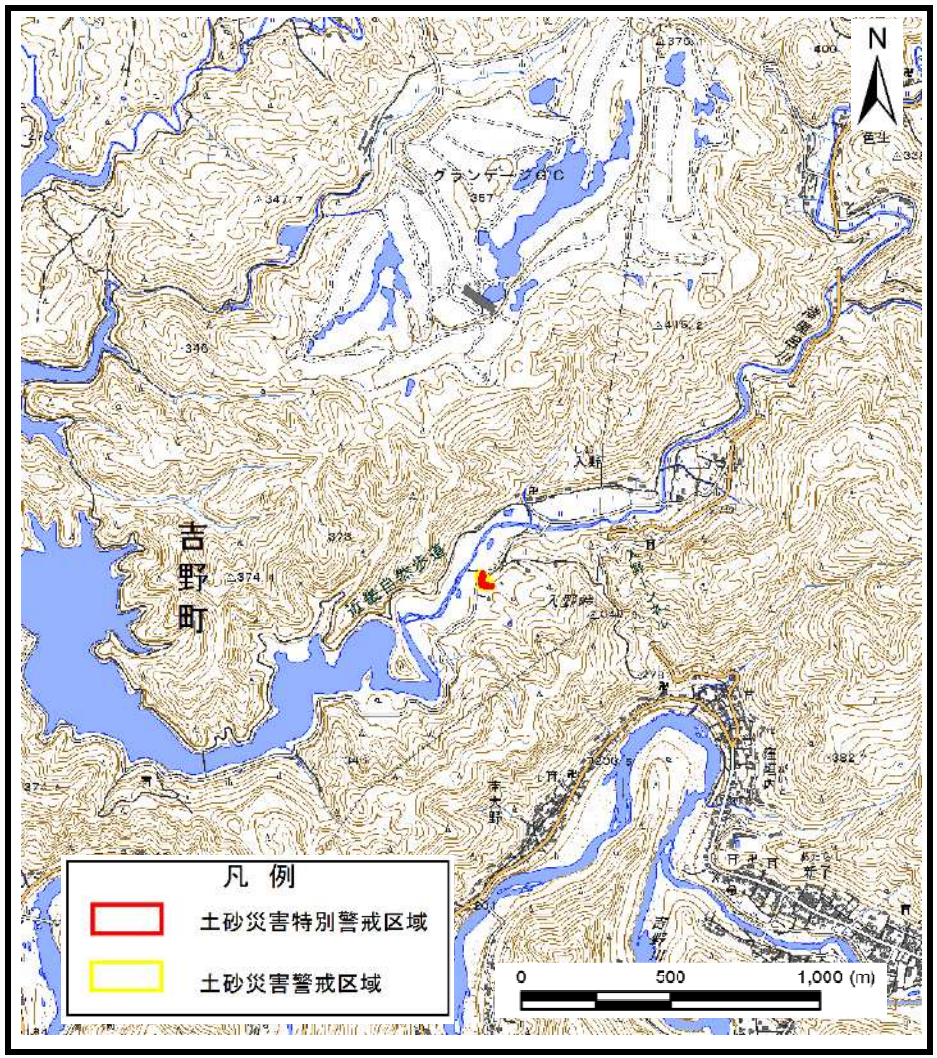

（1/25,000）

様式－１（急）
土砂災害警戒区域・土砂災害特別警戒区域 位置図

自然現象の種類	急傾斜地の崩壊
区域番号	吉野-入野-005-急-Ｙ・Ｒ
区域名称	吉野町入野（005）急傾斜地崩壊警戒区域・特別警戒区域
所在地	吉野郡吉野町入野

この地図は、国土地理院長の承認を得て、同院発行の電子地形図25000及び電子地形図２０万を複製したものである。　（承認番号　令元情複、第91号）

土砂災害警戒区域等の指定の公示に係る図書　（その１）

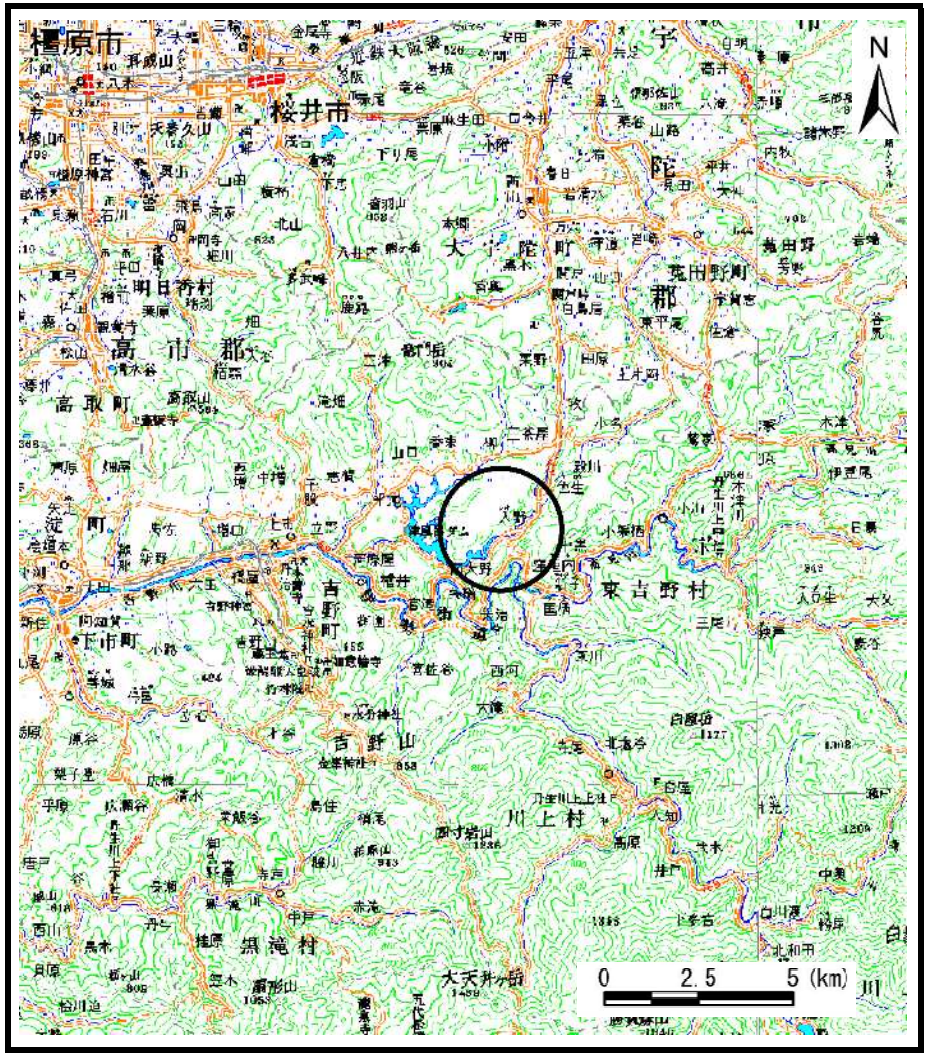

（1/200,000）

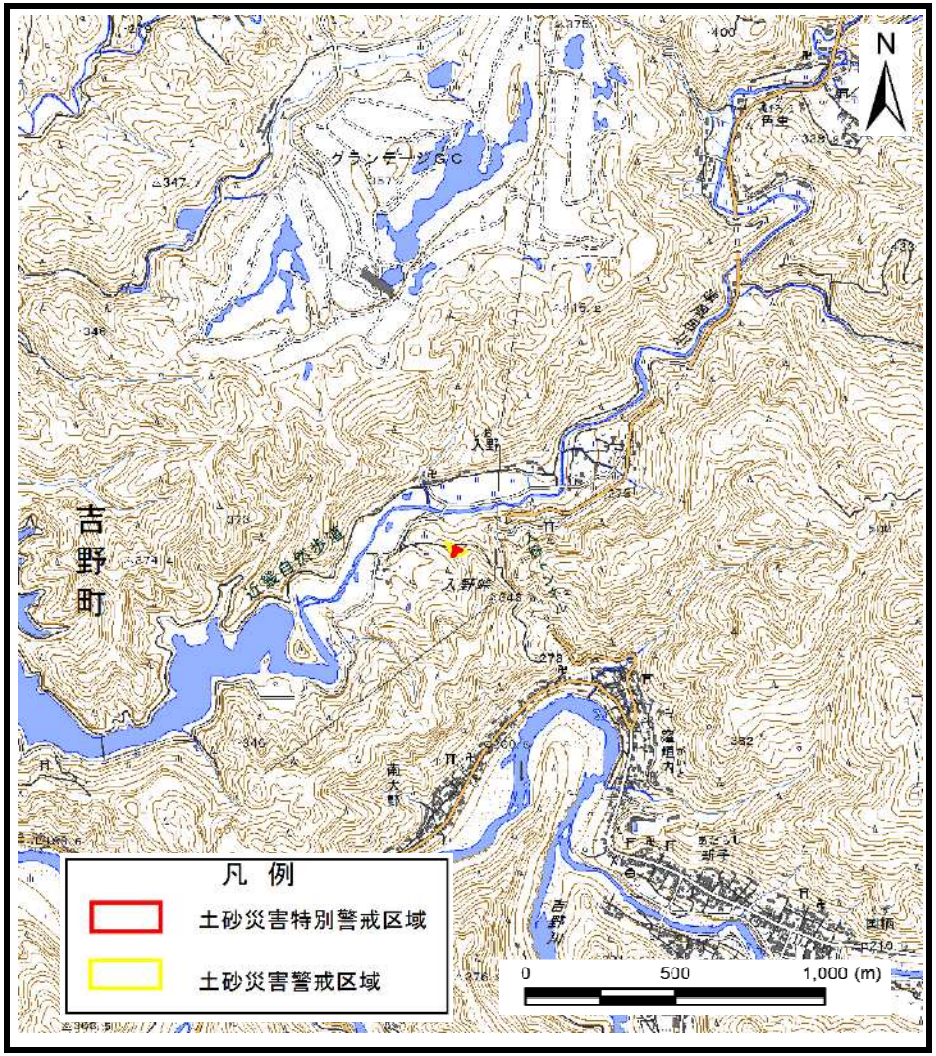

（1/25,000）

様式－１（急）
土砂災害警戒区域・土砂災害特別警戒区域 位置図

自然現象の種類	急傾斜地の崩壊
区域番号	吉野-入野-007-急-Ｙ・Ｒ
区域名称	吉野町入野（007）急傾斜地崩壊警戒区域・特別警戒区域
所在地	吉野郡吉野町入野

この地図は、国土地理院長の承認を得て、同院発行の電子地形図25000及び電子地形図２０万を複製したものである。　（承認番号　令元情複、第91号）

土砂災害警戒区域等の指定の公示に係る図書　（その１）

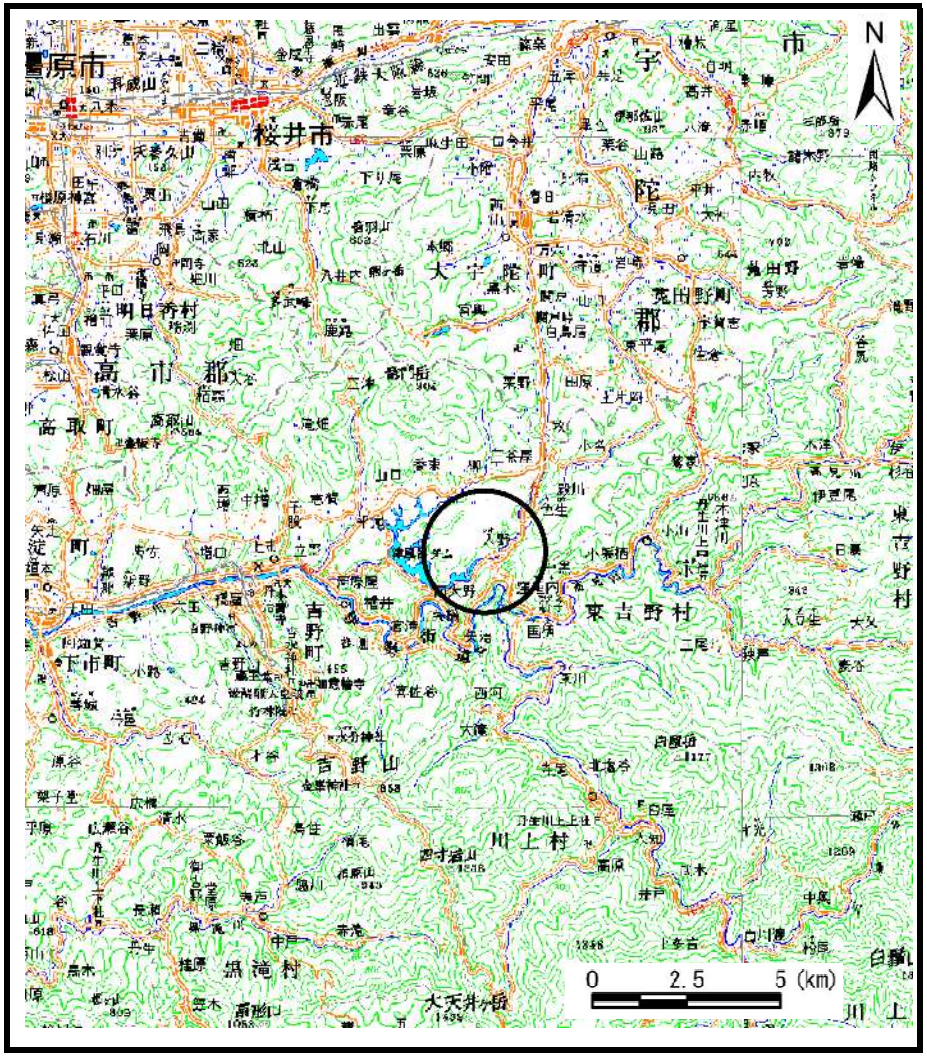

（1/200,000）

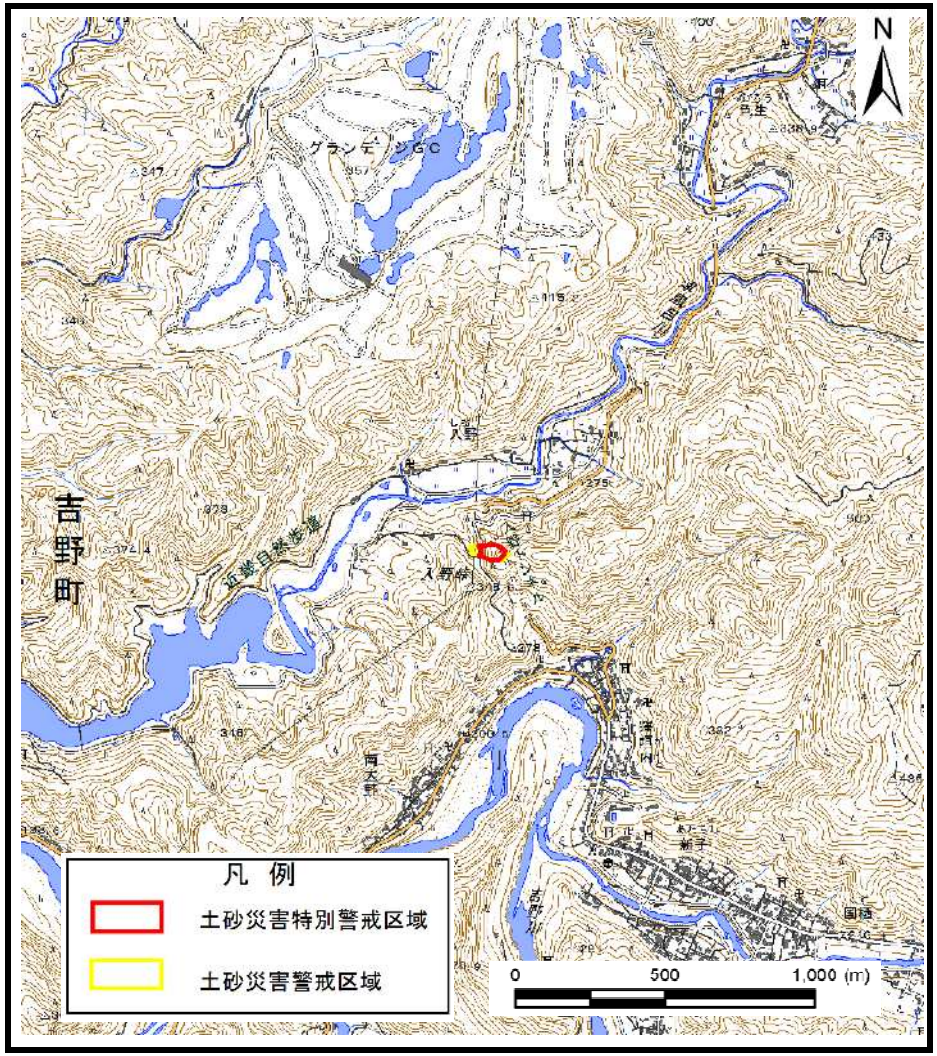

（1/25,000）

様式－１（急）
土砂災害警戒区域・土砂災害特別警戒区域 位置図

自然現象の種類	急傾斜地の崩壊
区域番号	吉野-入野-008-急-Ｙ・Ｒ
区域名称	吉野町入野（008）急傾斜地崩壊警戒区域・特別警戒区域
所在地	吉野郡吉野町入野

この地図は、国土地理院長の承認を得て、同院発行の電子地形図25000及び電子地形図２０万を複製したものである。　（承認番号　令元情複、第91号）

土砂災害警戒区域等の指定の公示に係る図書　（その１）

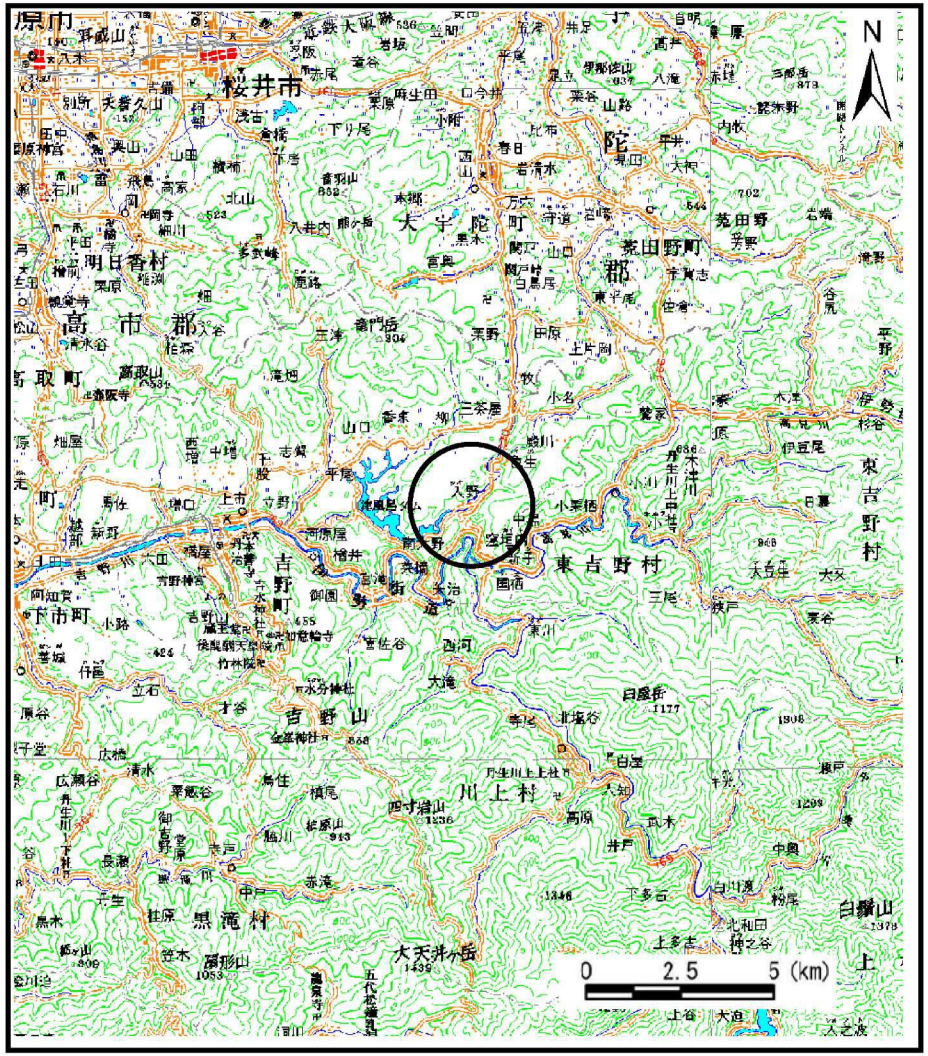

（1/200,000）

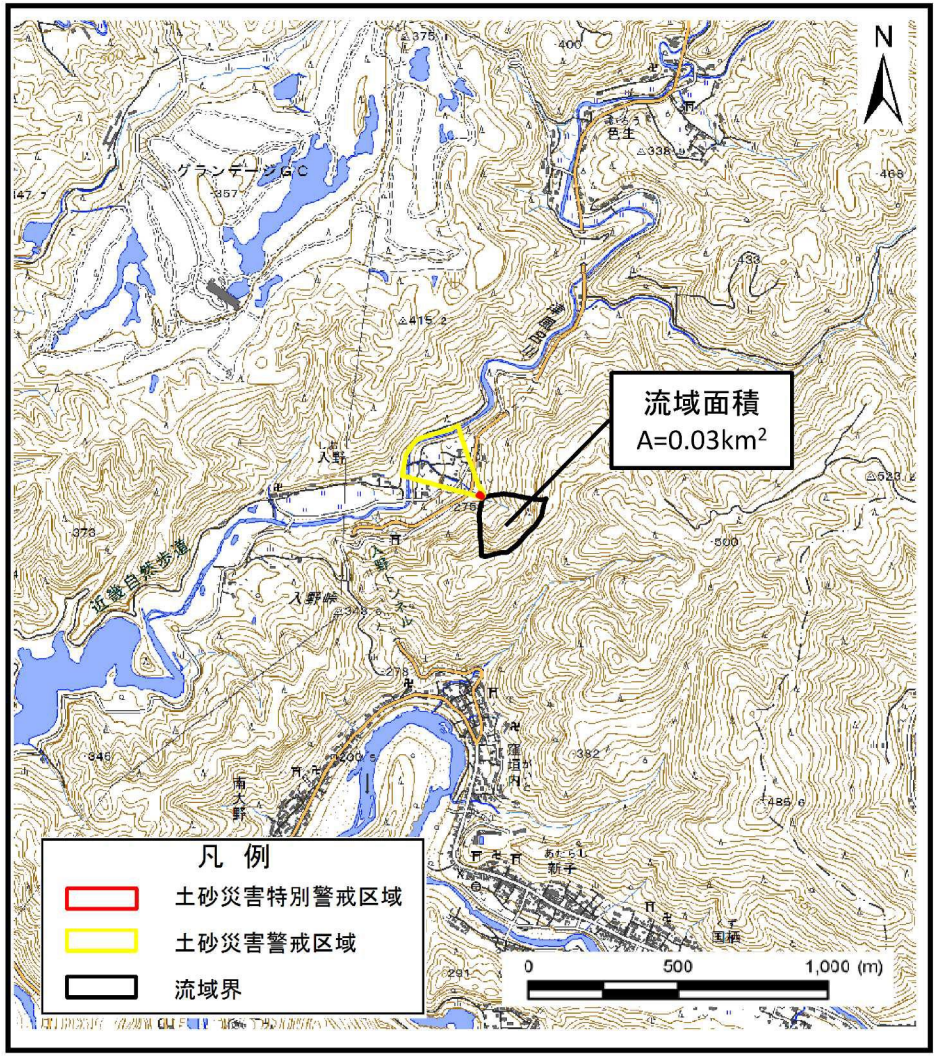

（1/25,000）

様式－１（土） 土砂災害警戒区域・土砂災害特別警戒区域 位置図	自然現象の種類	土石流
	区域番号	吉野-入野-001-土-Ｙ・Ｒ
	区域名称	吉野町入野（001）土石流警戒区域・特別警戒区域
	所在地	吉野郡吉野町入野

この地図は、国土地理院長の承認を得て、同院発行の電子地形図25000及び電子地形図２０万を複製したものである。　（承認番号　令元情複、第91号）

土砂災害警戒区域等の指定の公示に係る図書　（その１）

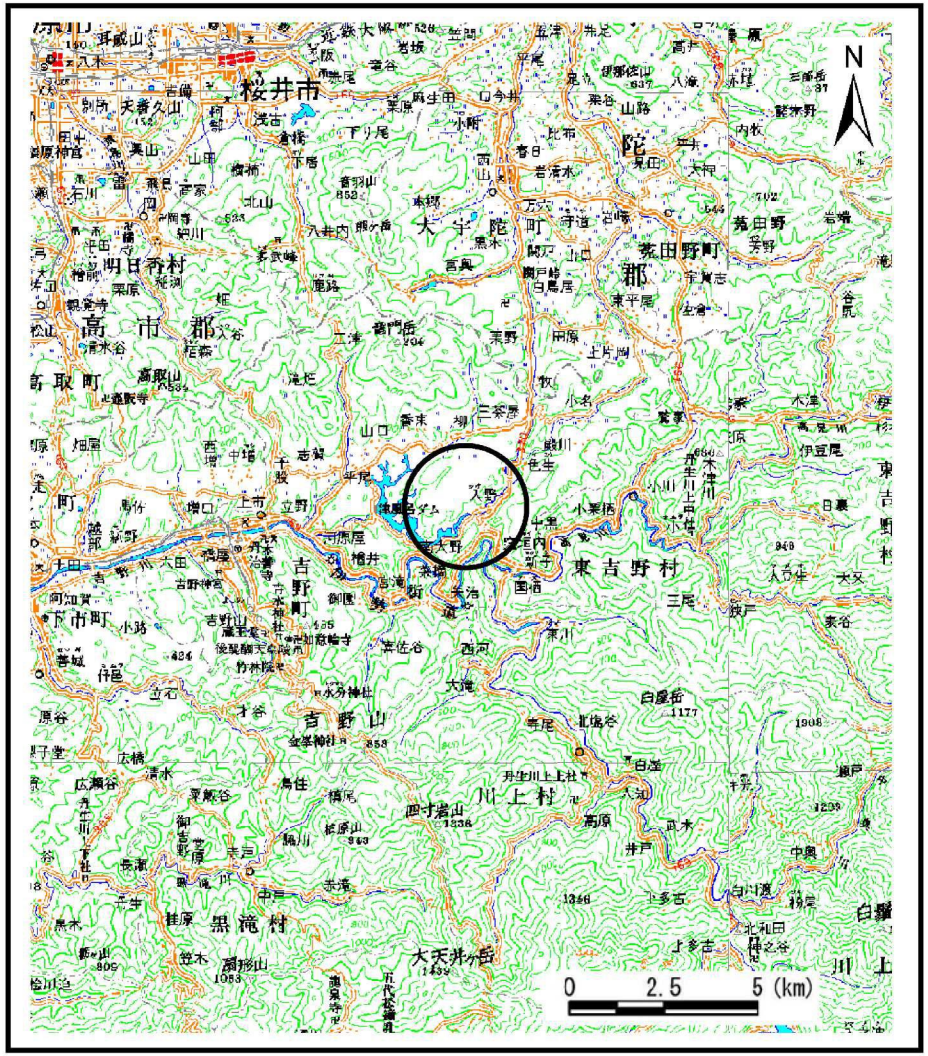

（1/200,000）

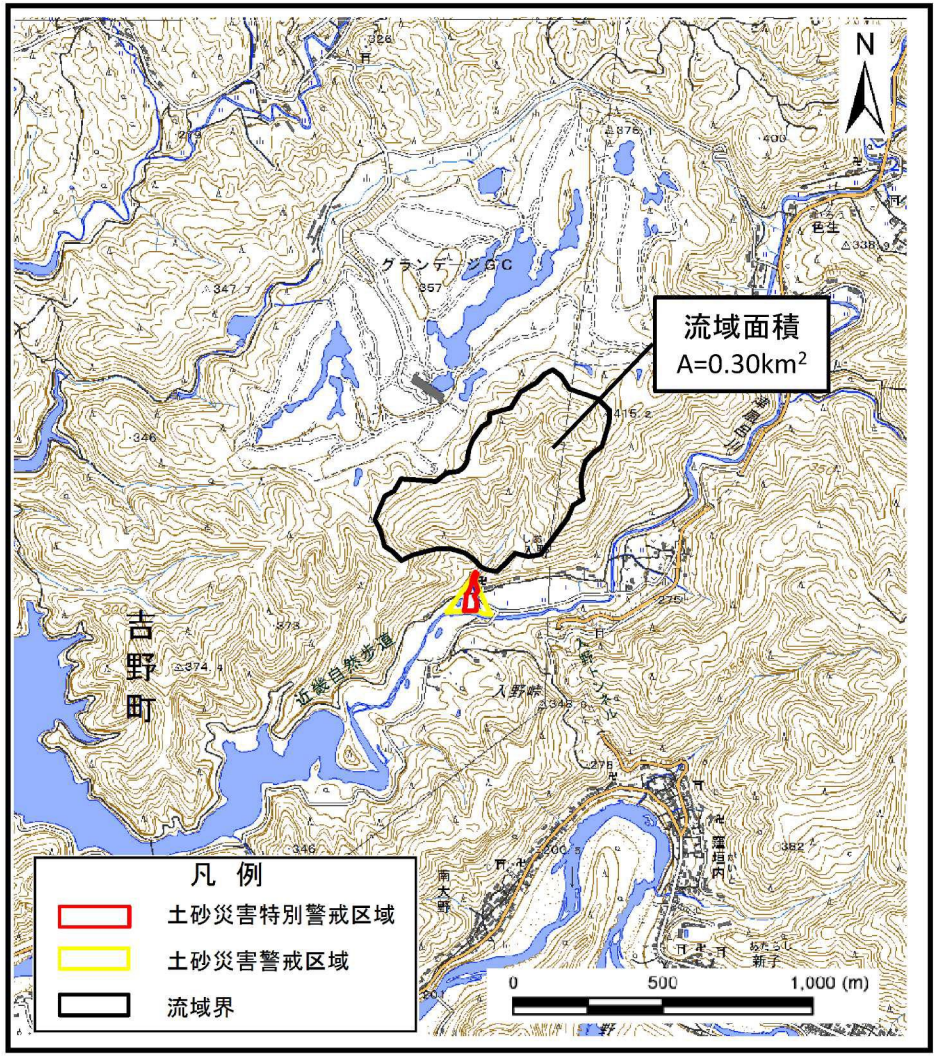

（1/25,000）

様式－１（土）
土砂災害警戒区域・土砂災害特別警戒区域　位置図

自然現象の種類	土石流
区域番号	吉野-入野-002-土-Ｙ・Ｒ
区域名称	吉野町入野（002）土石流警戒区域・特別警戒区域
所在地	吉野郡吉野町入野

この地図は、国土地理院長の承認を得て、同院発行の電子地形図25000及び電子地形図２０万を複製したものである。　（承認番号　令元情複、第91号）

土砂災害警戒区域等の指定の公示に係る図書　（その１）

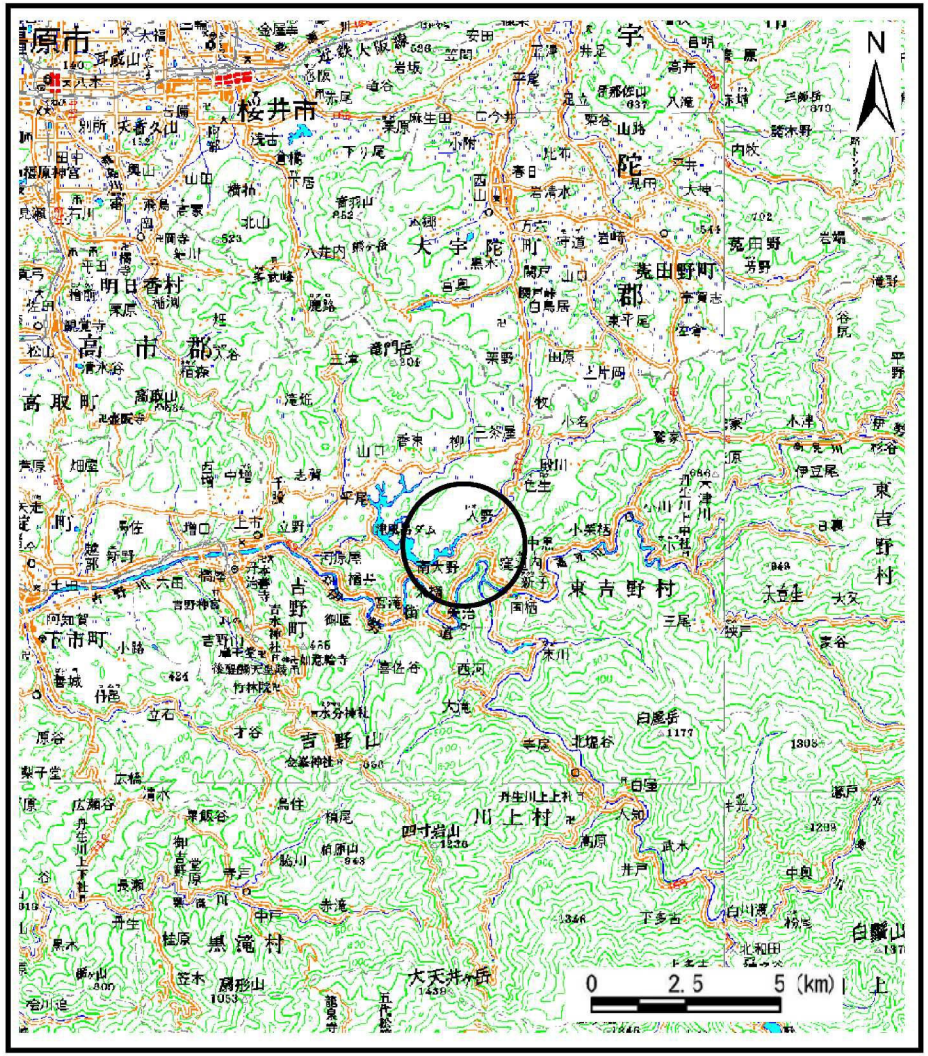

（1/200,000）

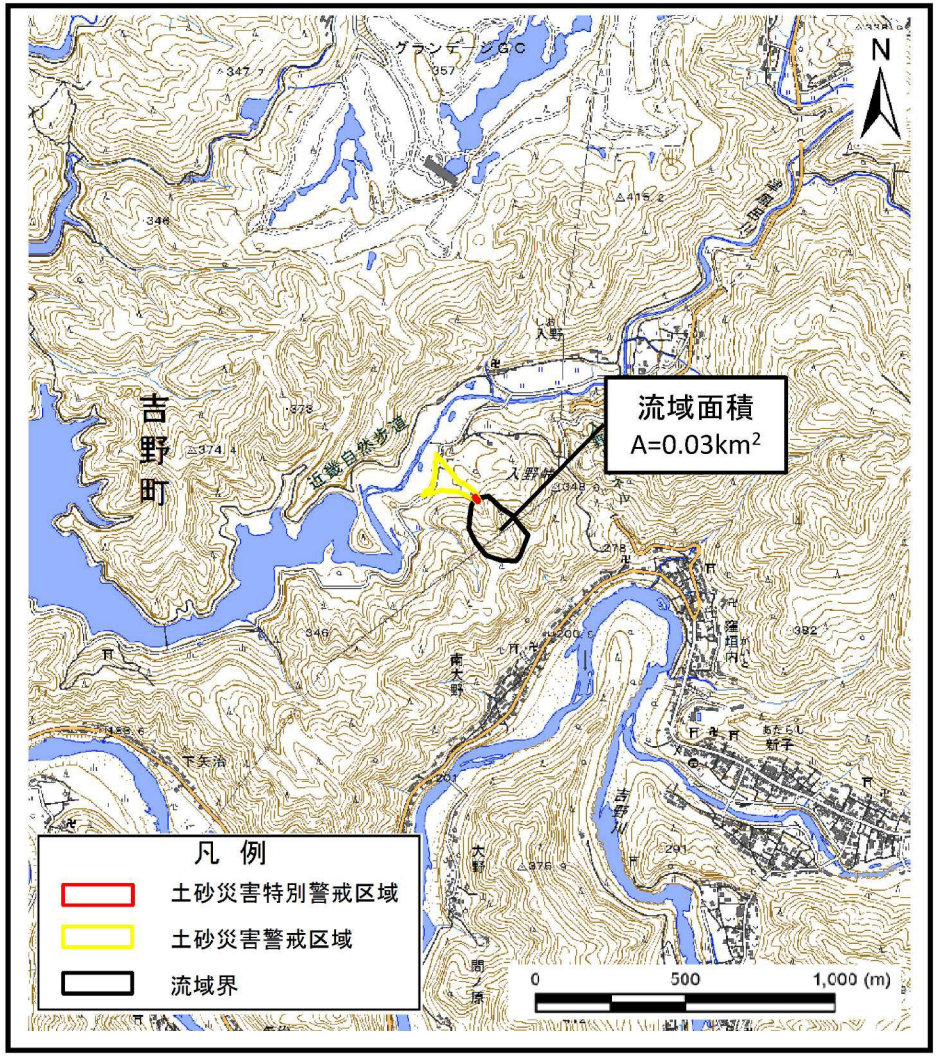

（1/25,000）

様式－１（土） 土砂災害警戒区域・土砂災害特別警戒区域　位置図	自然現象の種類	土石流
	区域番号	吉野-入野-003-土-Ｙ・Ｒ
	区域名称	吉野町入野（003）土石流警戒区域・特別警戒区域
	所在地	吉野郡吉野町入野

この地図は、国土地理院長の承認を得て、同院発行の電子地形図25000及び電子地形図２０万を複製したものである。　（承認番号　令元情複、第91号）