土砂災害警戒区域等の指定の公示に係る図書（その1）

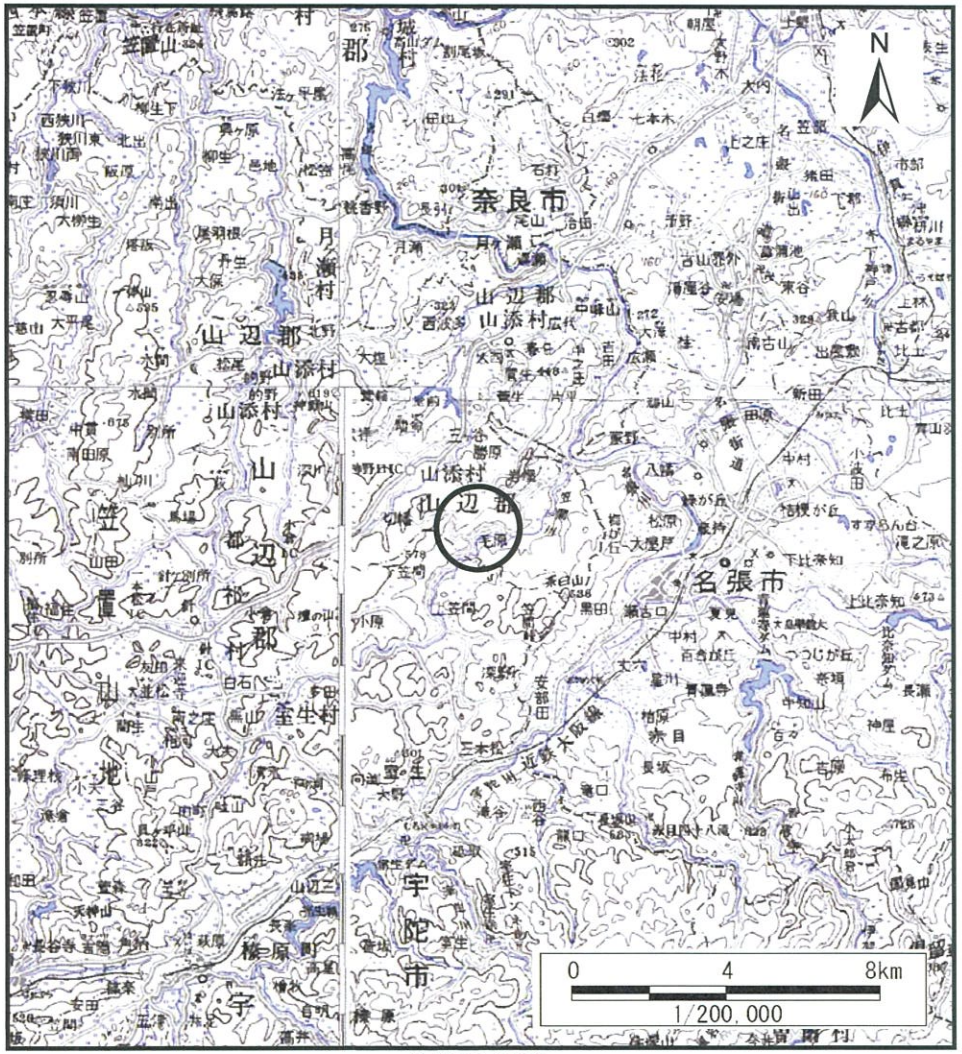

（1/200,000）

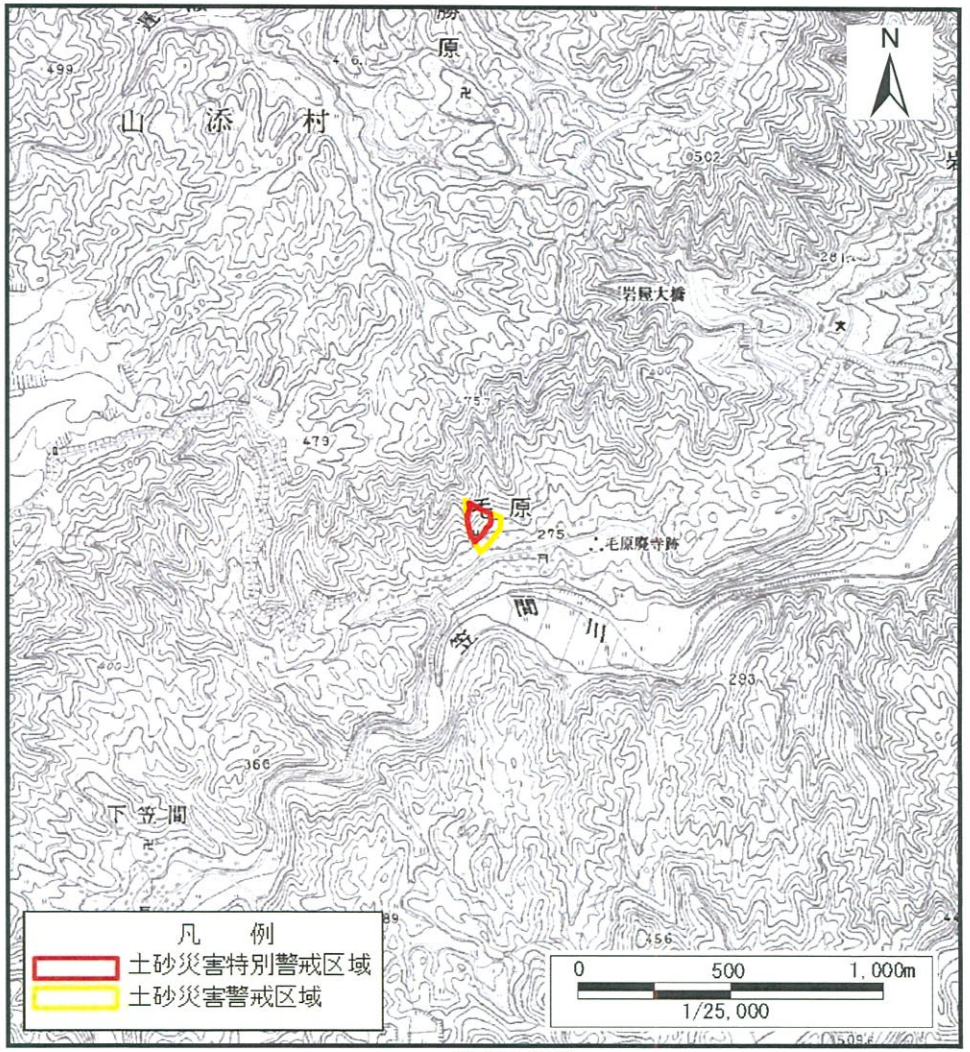

（1/25,000）

様式－１（急） 土砂災害警戒区域・土砂災害特別警戒区域 位置図	自然現象の種類	急傾斜地の崩壊
	区域番号	山添-毛原-001-急-Y・R
	区域名称	山添村毛原(001)急傾斜地崩壊警戒区域・特別警戒区域
	所在地	山辺郡山添村毛原

この地図は、国土地理院長の承認を得て、同院発行の数値地図200000（地図画像）及び数値地図25000（地図画像）を複製したものである。　（承認番号　平29情複、第25号）

土砂災害警戒区域等の指定の公示に係る図書（その１）

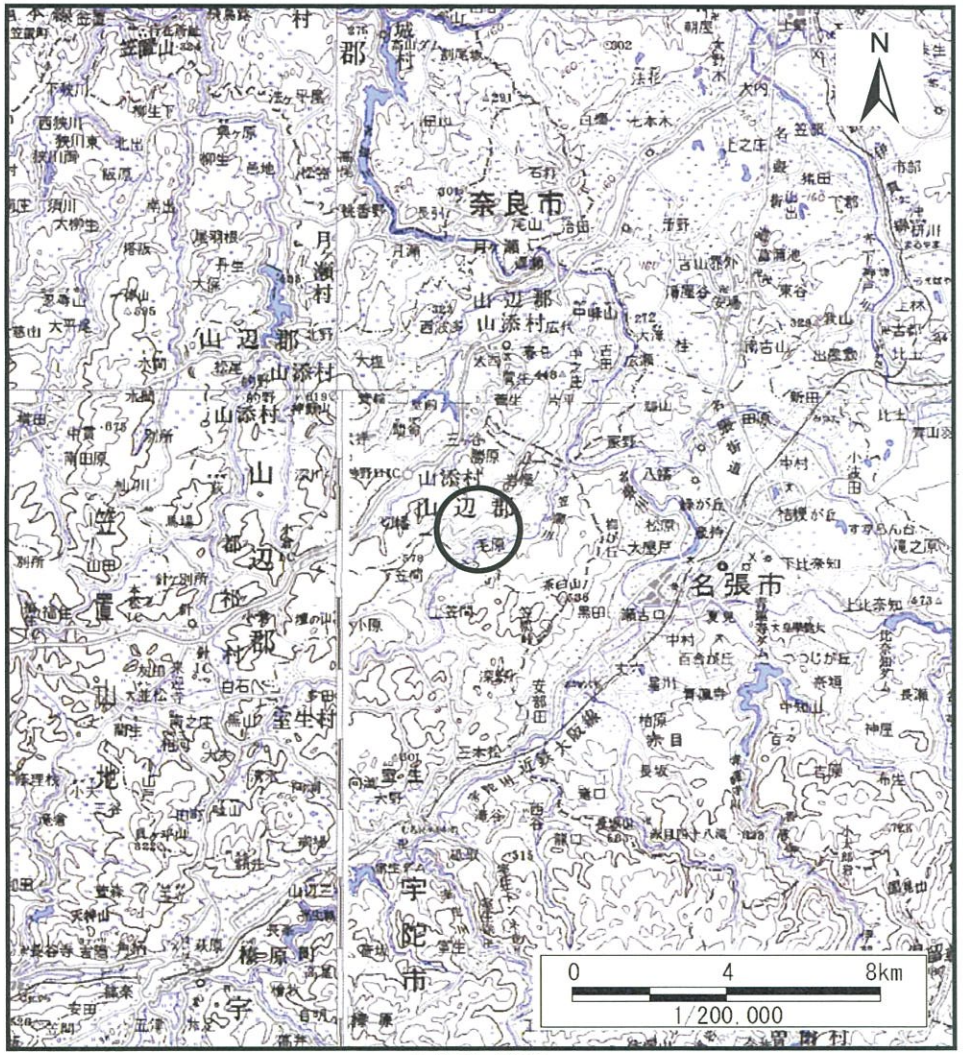

（1/200,000）

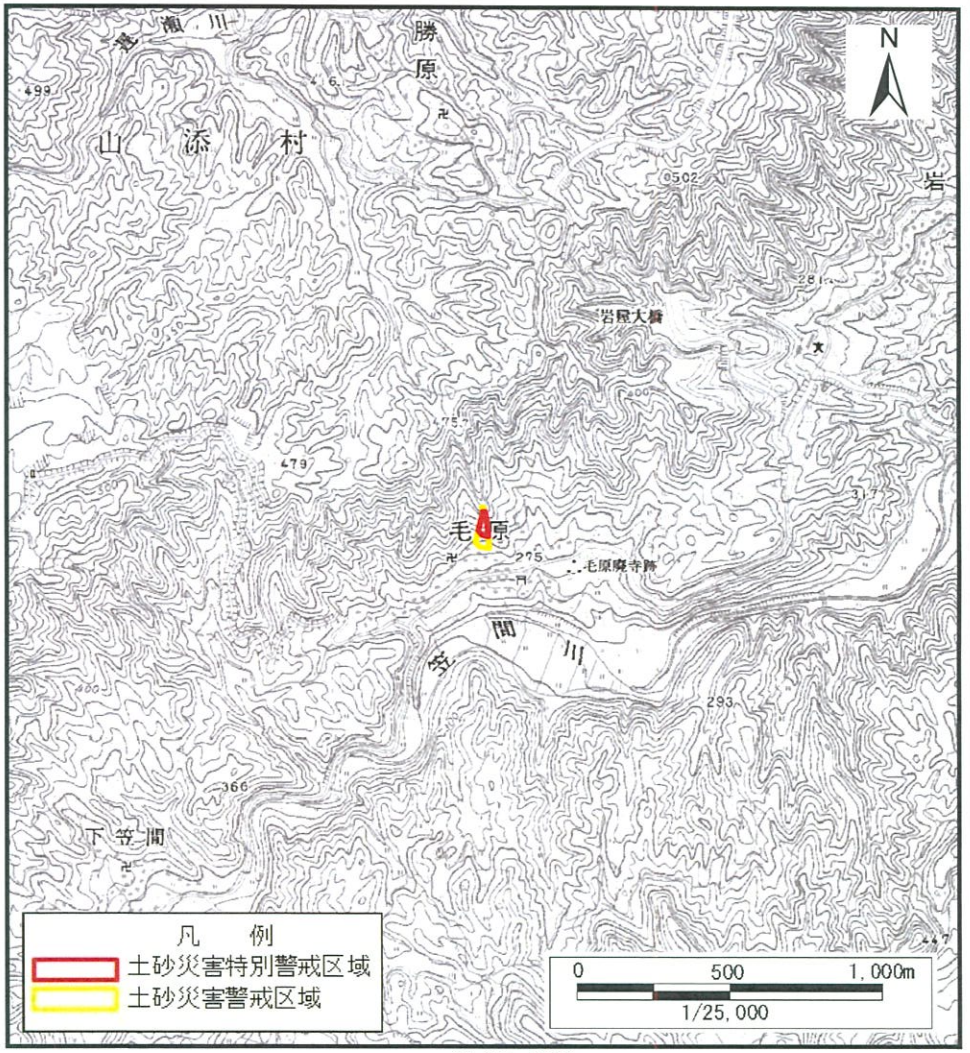

（1/25,000）

様式－１（急） 土砂災害警戒区域・土砂災害特別警戒区域 位置図	自然現象の種類	急傾斜地の崩壊
	区域番号	山添-毛原-002-急-Y・R
	区域名称	山添村毛原(002)急傾斜地崩壊警戒区域・特別警戒区域
	所在地	山辺郡山添村毛原

この地図は、国土地理院長の承認を得て、同院発行の数値地図200000（地図画像）及び数値地図25000（地図画像）を複製したものである。　（承認番号　平29情複、第25号）

土砂災害警戒区域等の指定の公示に係る図書（その１）

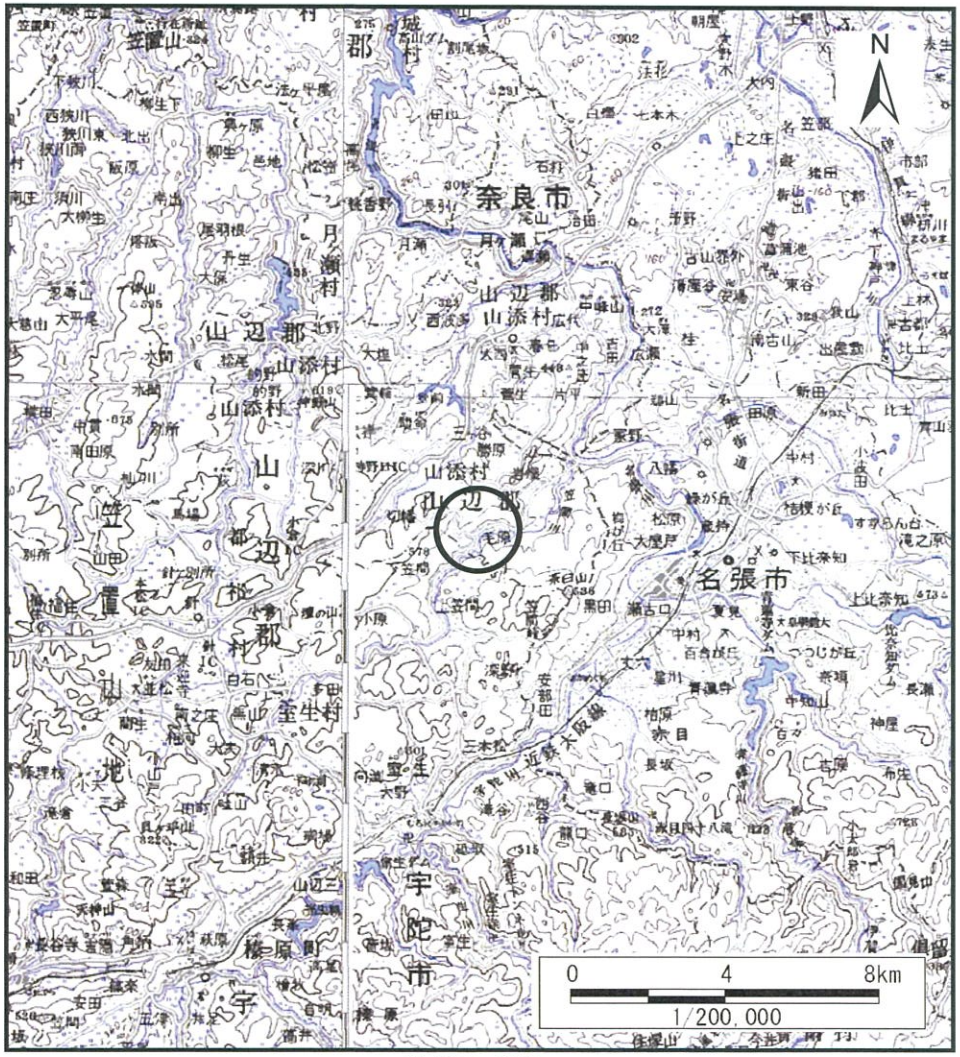

（1/200,000）

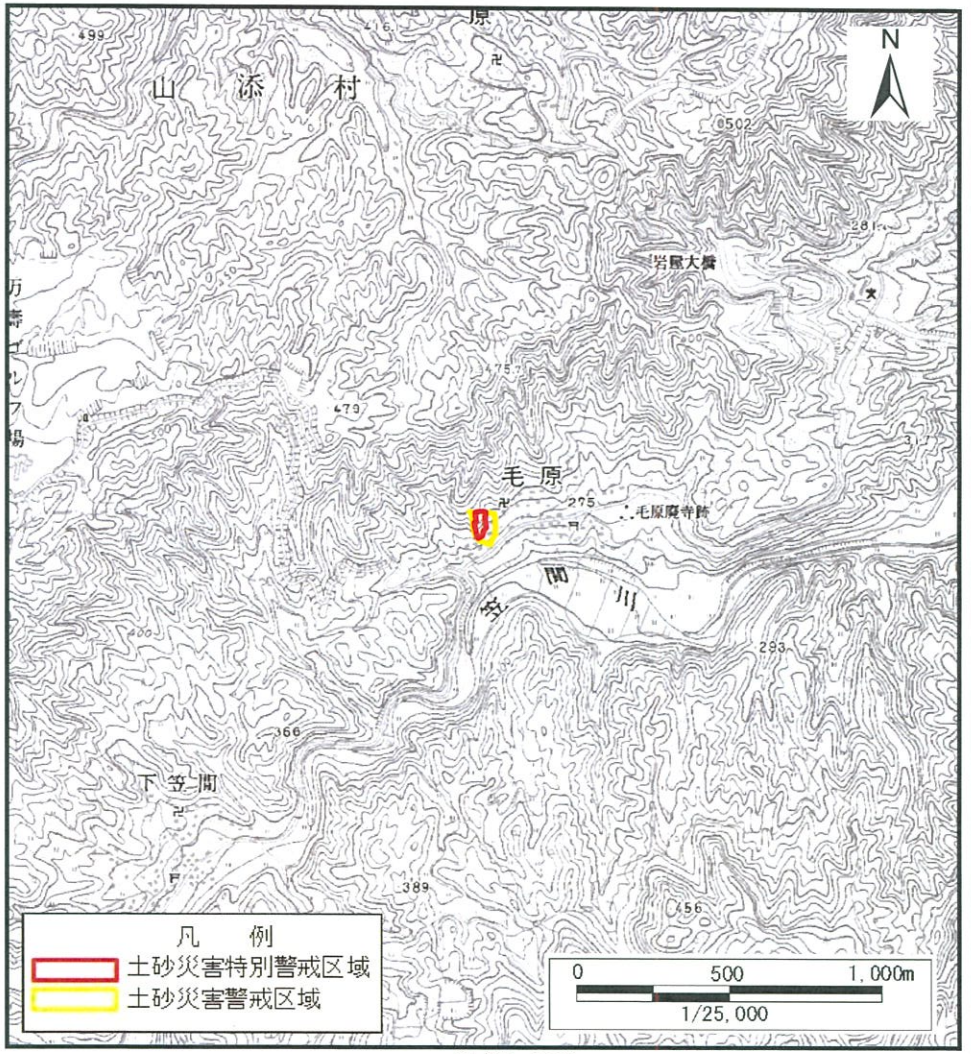

（1/25,000）

様式－１（急） 土砂災害警戒区域・土砂災害特別警戒区域 位置図	自然現象の種類	急傾斜地の崩壊
	区域番号	山添-毛原-003-急-Y・R
	区域名称	山添村毛原(003)急傾斜地崩壊警戒区域・特別警戒区域
	所在地	山辺郡山添村毛原

この地図は、国土地理院長の承認を得て、同院発行の数値地図200000（地図画像）及び数値地図25000（地図画像）を複製したものである。　（承認番号　平29情複、第25号）

土砂災害警戒区域等の指定の公示に係る図書（その１）

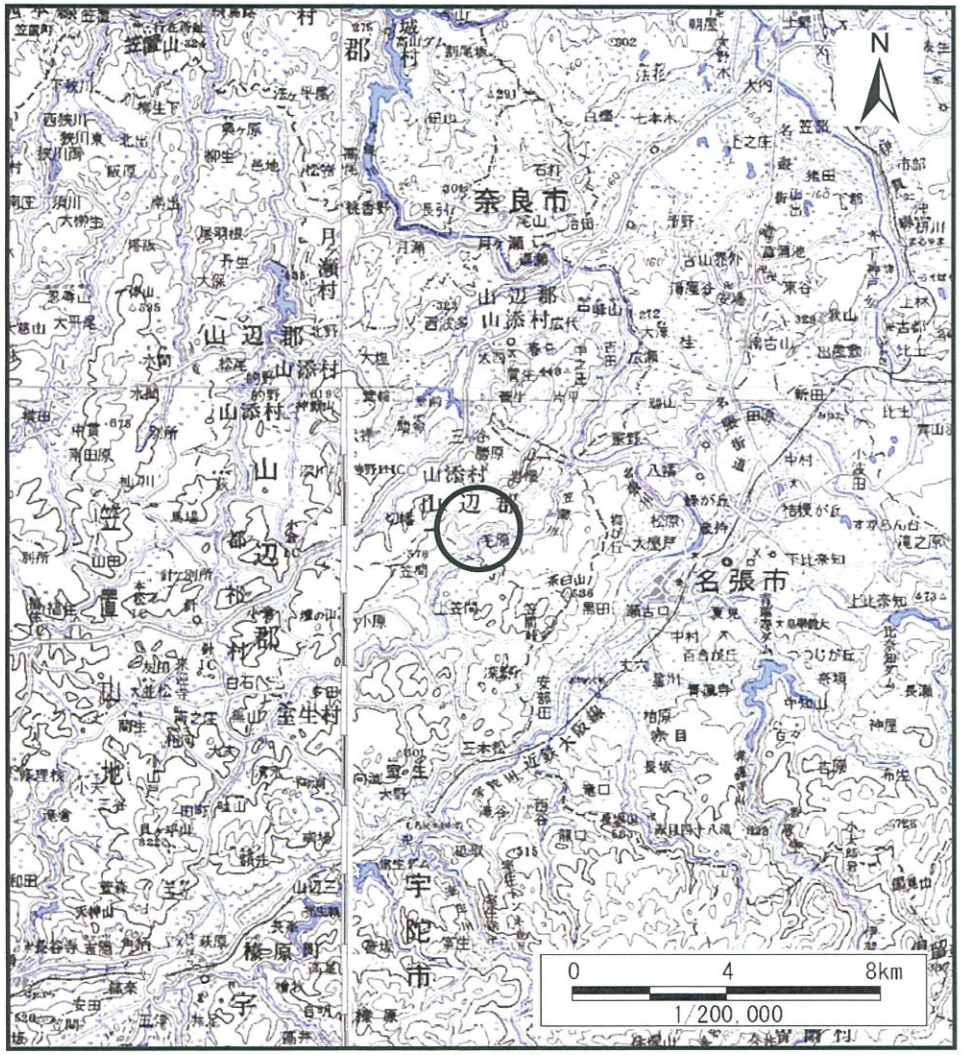

（1/200,000）

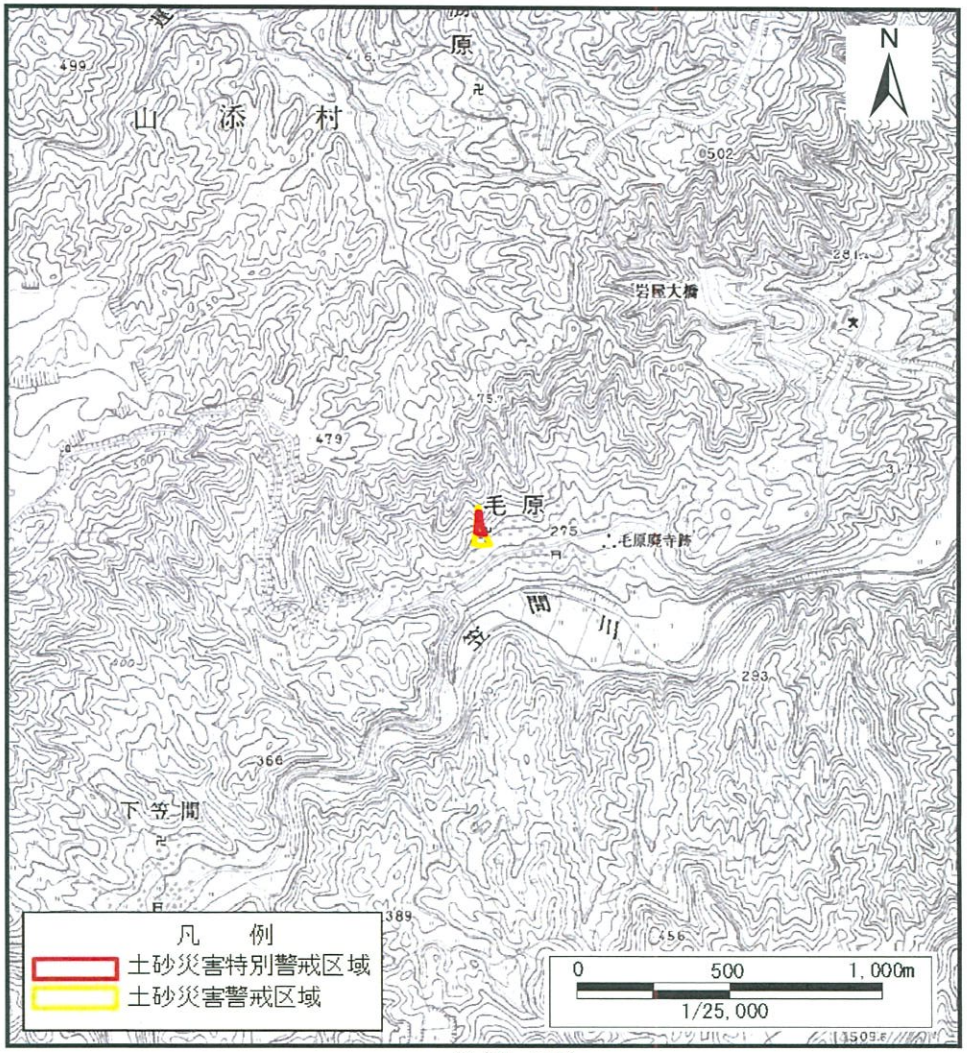

（1/25,000）

様式－１（急） 土砂災害警戒区域・土砂災害特別警戒区域 位置図	自然現象の種類	急傾斜地の崩壊
	区域番号	山添-毛原-004-急-Y・R
	区域名称	山添村毛原(004)急傾斜地崩壊警戒区域・特別警戒区域
	所在地	山辺郡山添村毛原

この地図は、国土地理院長の承認を得て、同院発行の数値地図200000（地図画像）及び数値地図25000（地図画像）を複製したものである。　（承認番号　平29情複、第25号）

土砂災害警戒区域等の指定の公示に係る図書（その１）

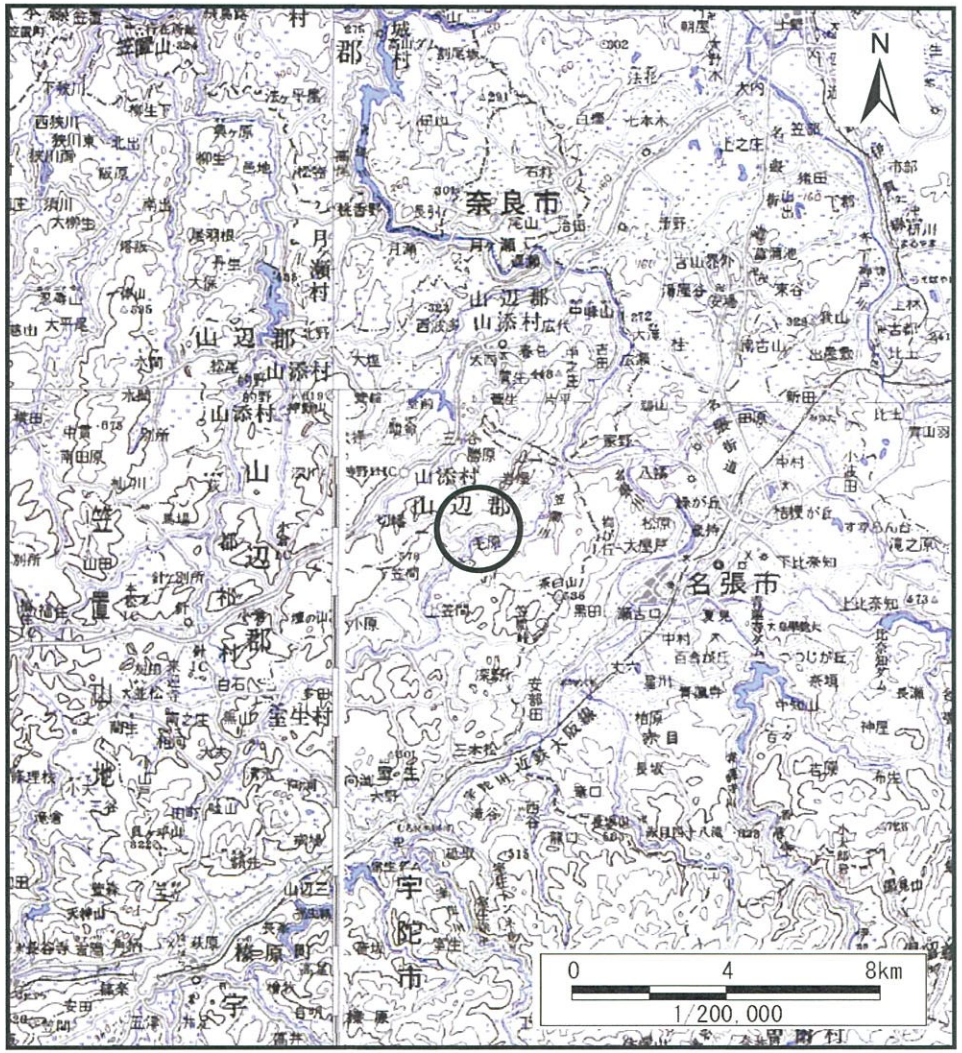

(1/200,000)

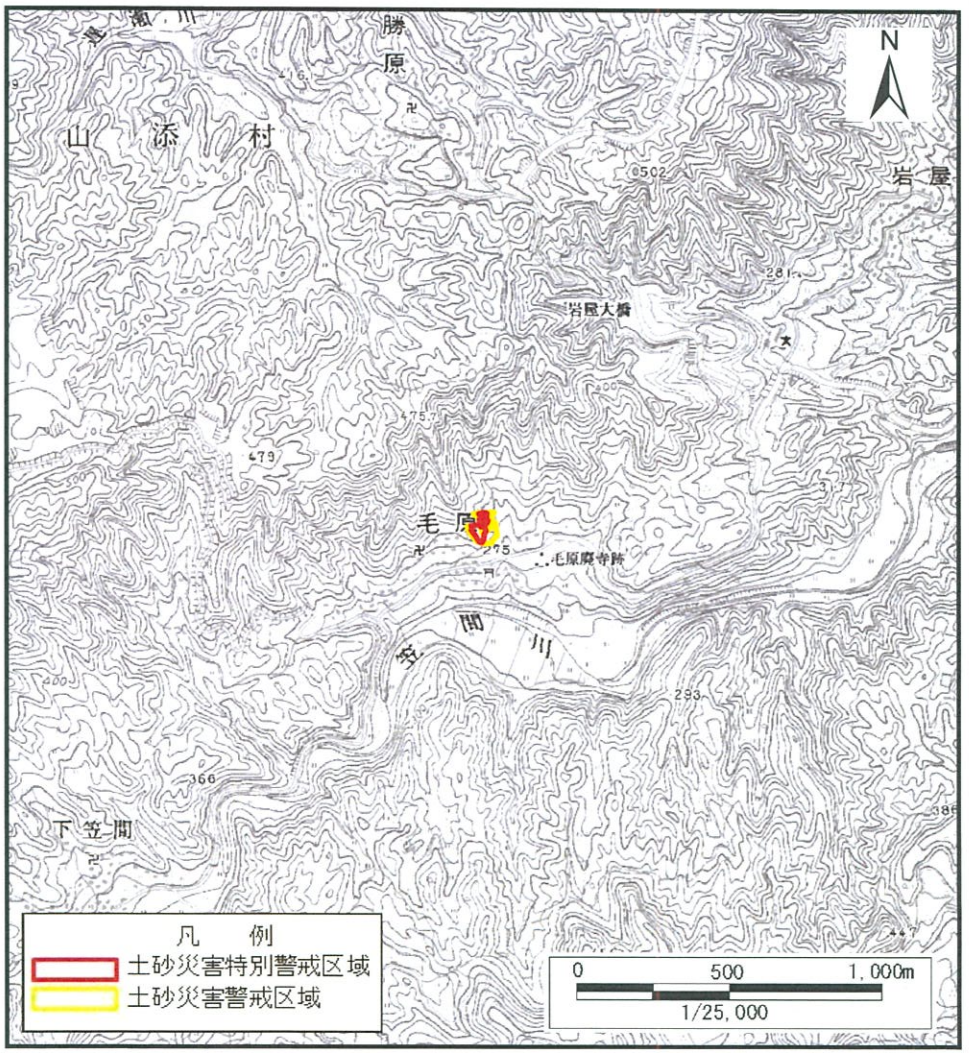

(1/25,000)

様式－１（急） 土砂災害警戒区域・土砂災害特別警戒区域 位置図	自然現象の種類	急傾斜地の崩壊
	区域番号	山添-毛原-005-急-Y・R
	区域名称	山添村毛原(005)急傾斜地崩壊警戒区域・特別警戒区域
	所在地	山辺郡山添村毛原

この地図は、国土地理院長の承認を得て、同院発行の数値地図200000（地図画像）及び数値地図25000（地図画像）を複製したものである。　（承認番号　平29情複、第25号）

土砂災害警戒区域等の指定の公示に係る図書（その１）

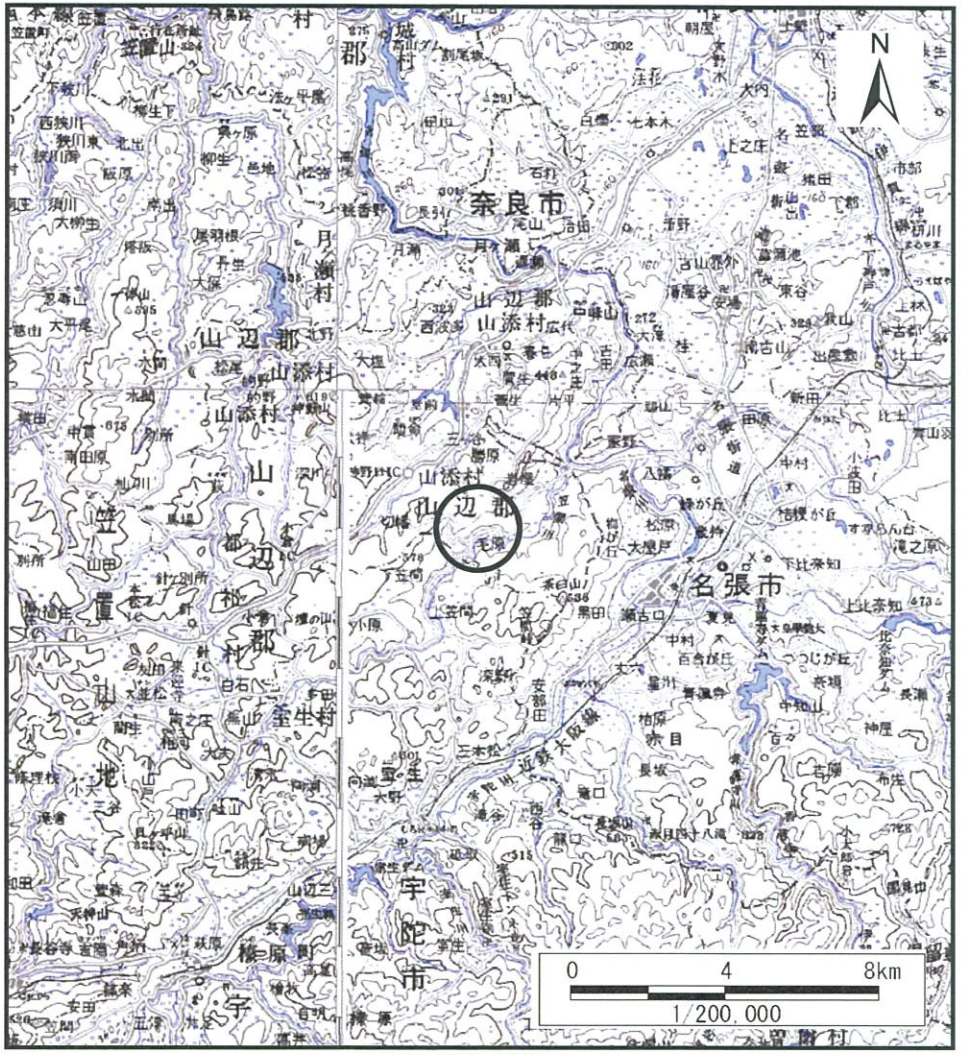

(1/200,000)

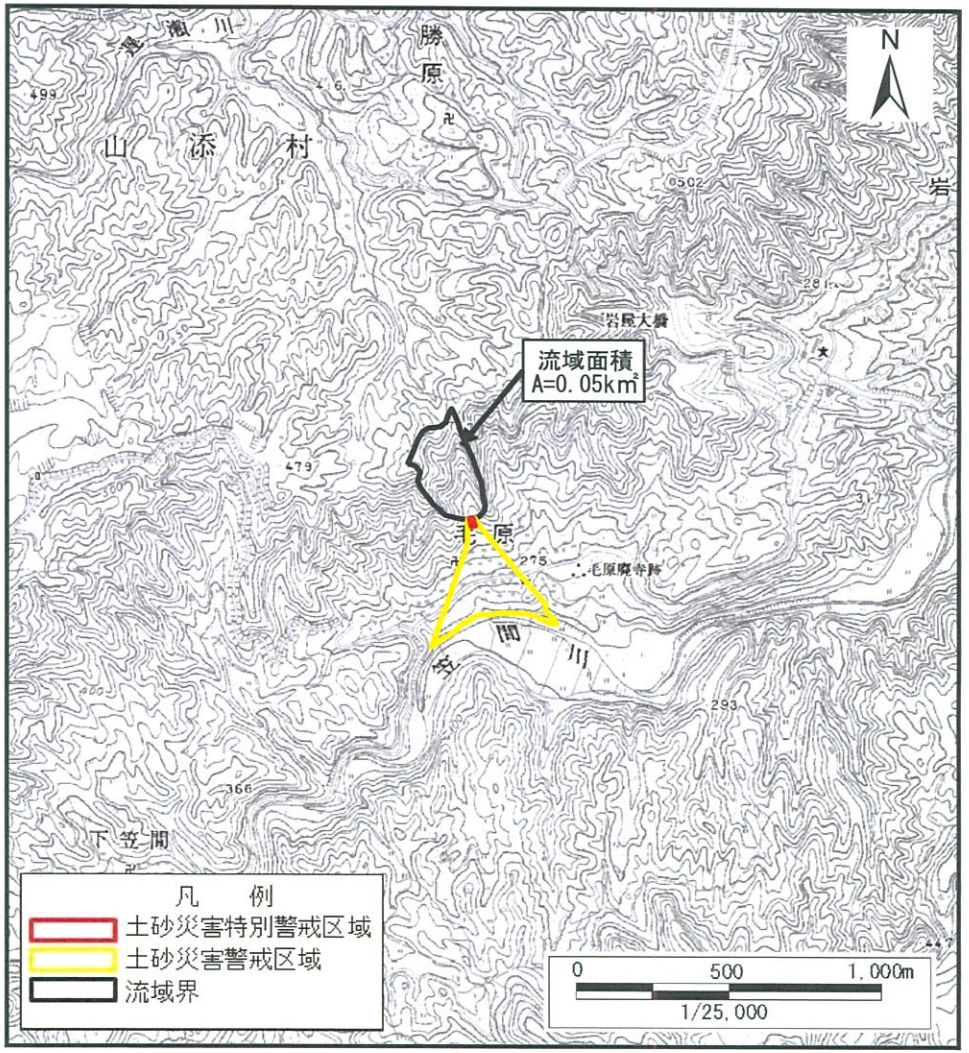

(1/25,000)

様式－１（土） 土砂災害警戒区域・土砂災害特別警戒区域 位置図	自然現象の種類	土石流
	区域番号	山添-毛原-001-土-Y・R
	区域名称	山添村毛原(001)土石流警戒区域・特別警戒区域
	所在地	山辺郡山添村毛原

この地図は、国土地理院長の承認を得て、同院発行の数値地図200000（地図画像）及び数値地図25000（地図画像）を複製したものである。　（承認番号　平29情複、第25号）

土砂災害警戒区域等の指定の公示に係る図書（その1）

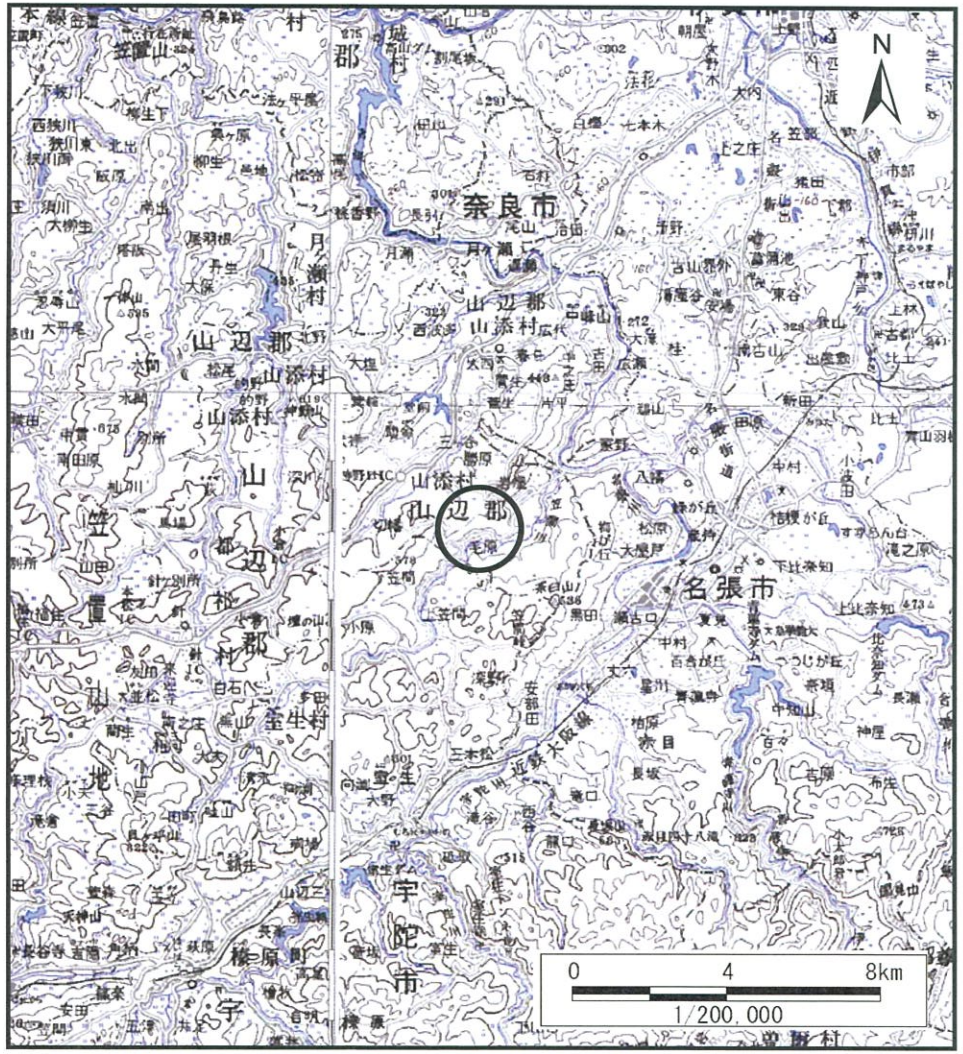

（1/200,000）

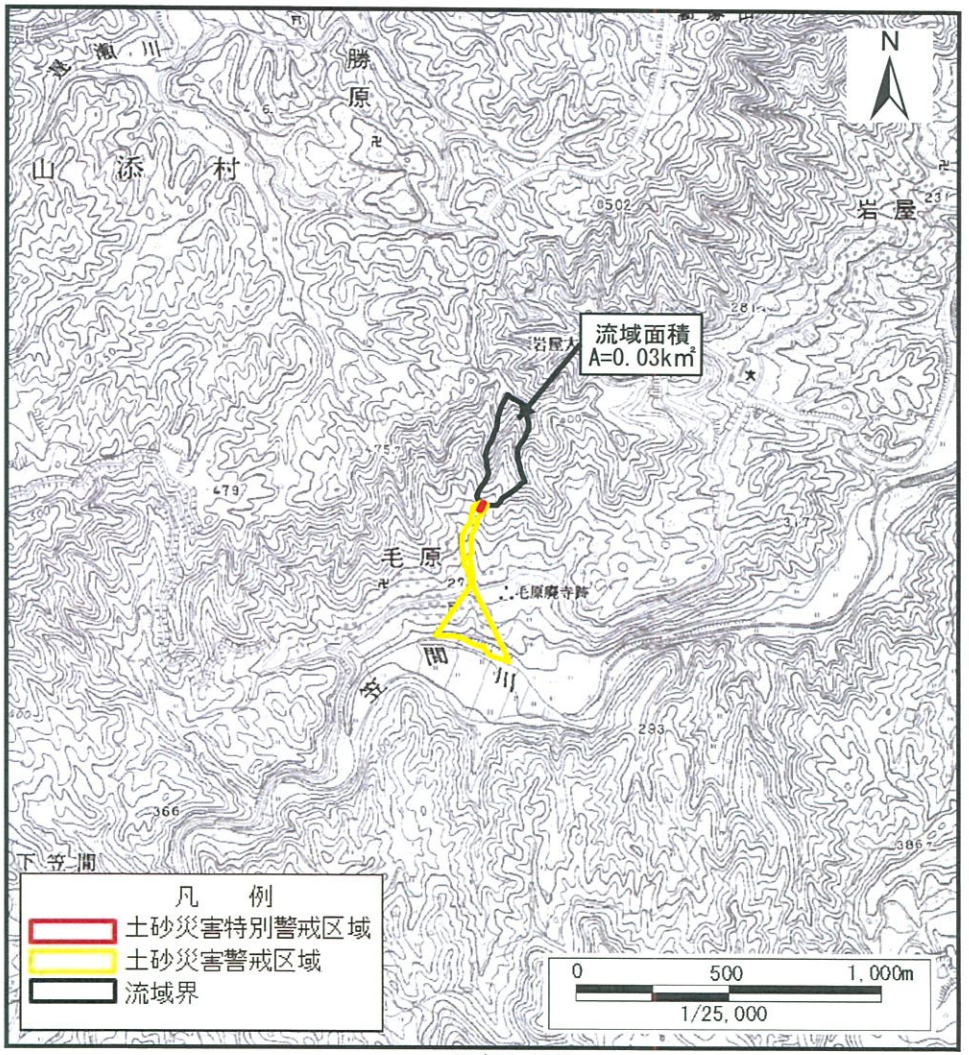

（1/25,000）

様式－１（土） 土砂災害警戒区域・土砂災害特別警戒区域 位置図	自然現象の種類	土石流
	区域番号	山添-毛原-002-土-Y・R
	区域名称	山添村毛原(002)土石流警戒区域・特別警戒区域
	所在地	山辺郡山添村毛原

この地図は、国土地理院長の承認を得て、同院発行の数値地図200000（地図画像）及び数値地図25000（地図画像）を複製したものである。　（承認番号　平29情複、第25号）

土砂災害警戒区域等の指定の公示に係る図書（その1）

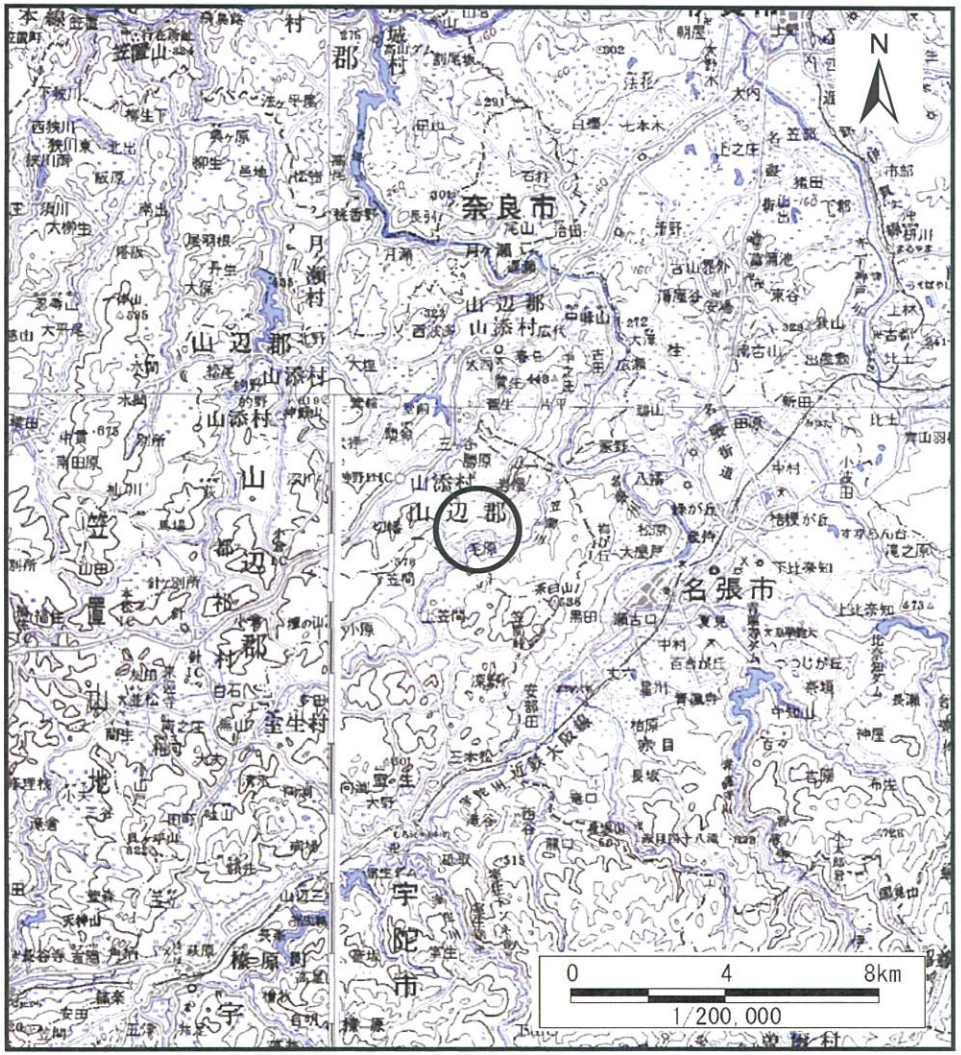

（1/200,000）

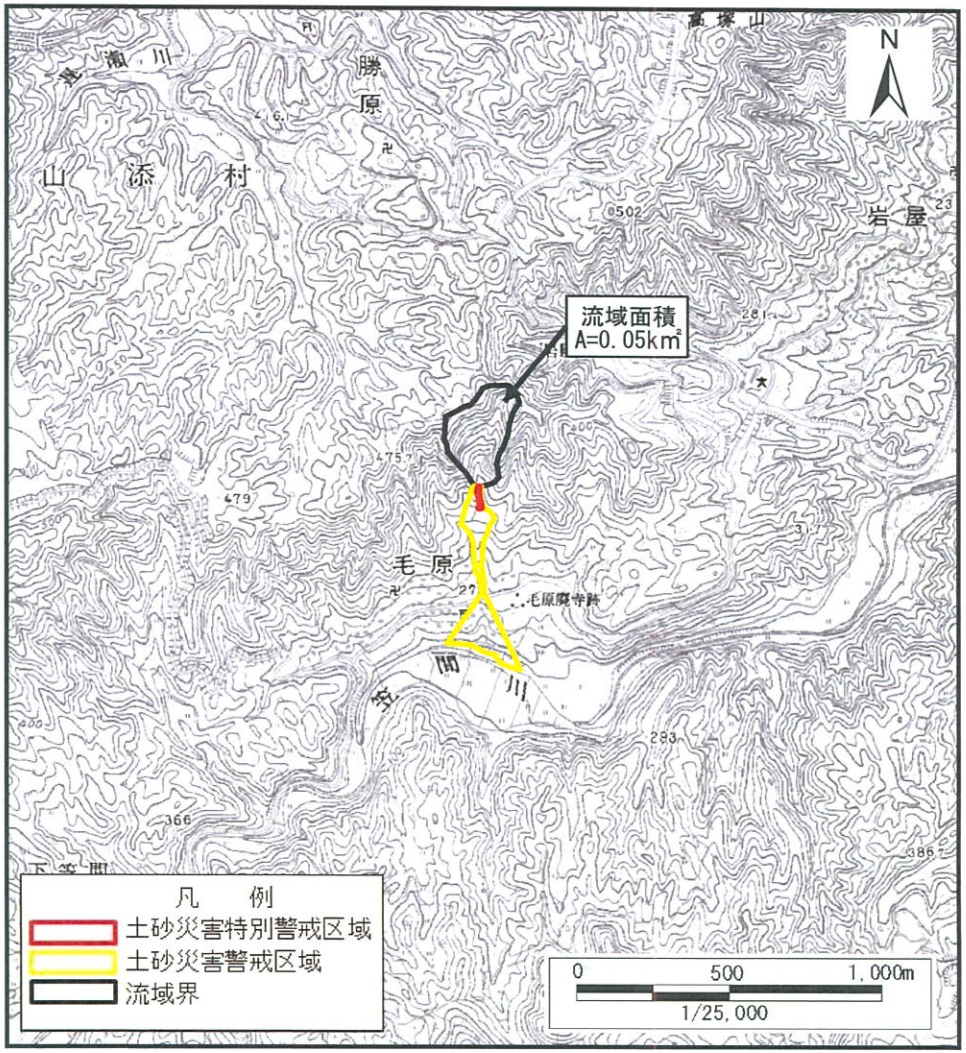

（1/25,000）

様式－１（土） 土砂災害警戒区域・土砂災害特別警戒区域 位置図	自然現象の種類	土石流
	区域番号	山添-毛原-003-土-Y・R
	区域名称	山添村毛原(003)土石流警戒区域・特別警戒区域
	所在地	山辺郡山添村毛原

この地図は、国土地理院長の承認を得て、同院発行の数値地図200000（地図画像）及び数値地図25000（地図画像）を複製したものである。　（承認番号　平29情複、第25号）

土砂災害警戒区域等の指定の公示に係る図書（その1）

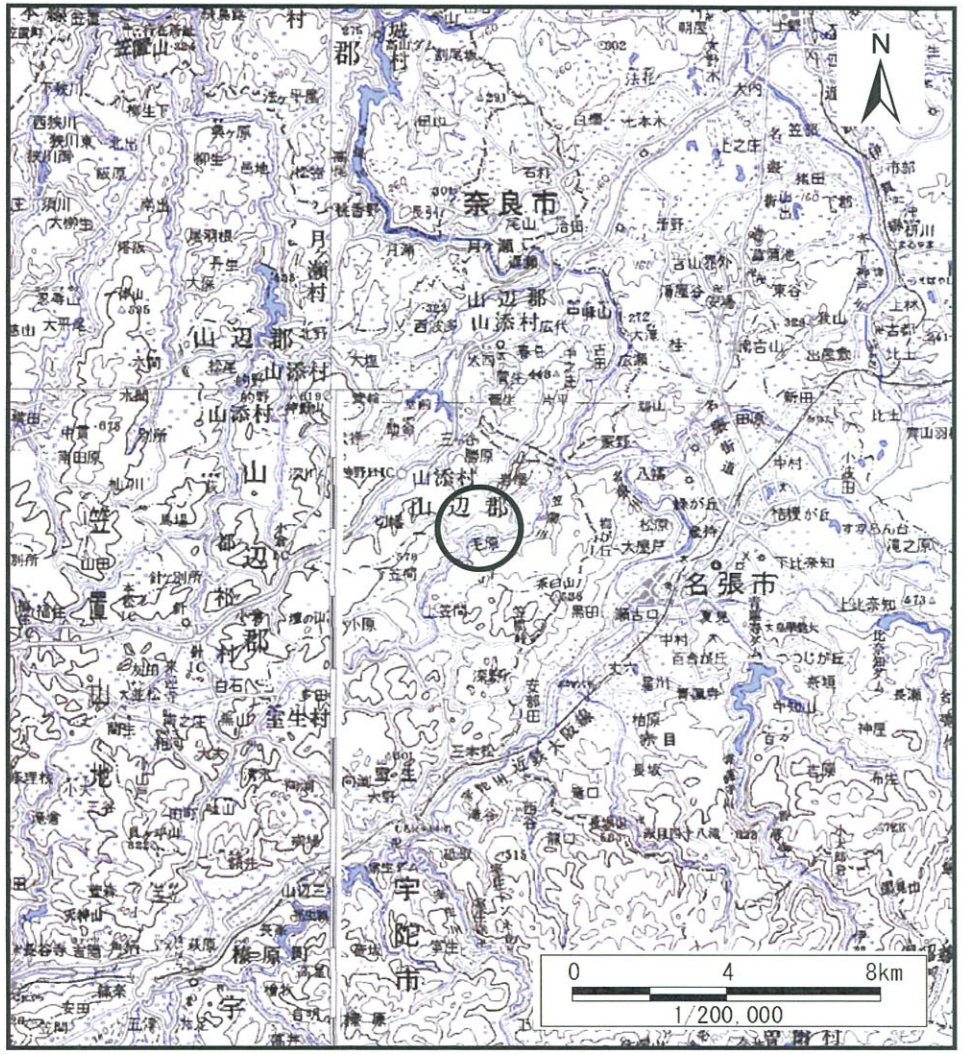

（1/200,000）

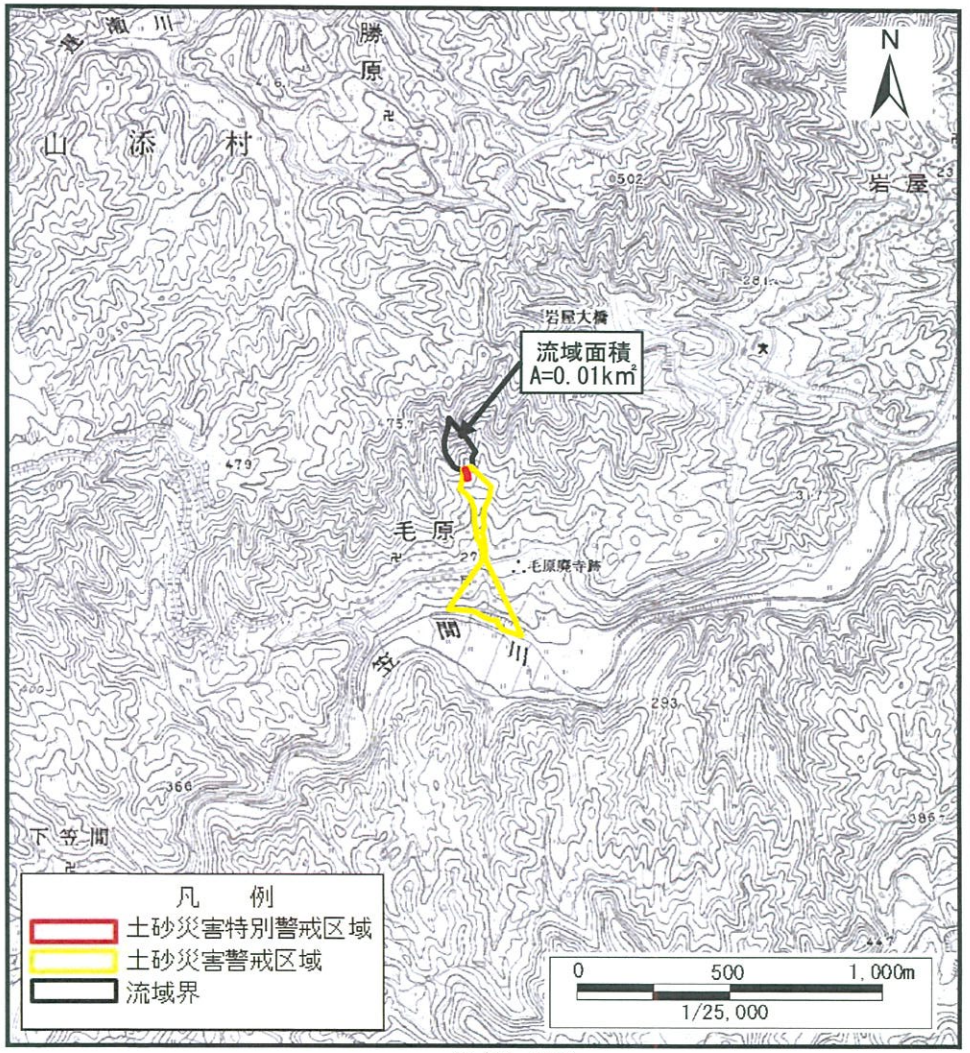

（1/25,000）

様式－１（土） 土砂災害警戒区域・土砂災害特別警戒区域 位置図	自然現象の種類	土石流
	区域番号	山添-毛原-004-土-Y・R
	区域名称	山添村毛原(004)土石流警戒区域・特別警戒区域
	所在地	山辺郡山添村毛原

この地図は、国土地理院長の承認を得て、同院発行の数値地図200000（地図画像）及び数値地図25000（地図画像）を複製したものである。　（承認番号　平29情複、第25号）

土砂災害警戒区域等の指定の公示に係る図書（その１）

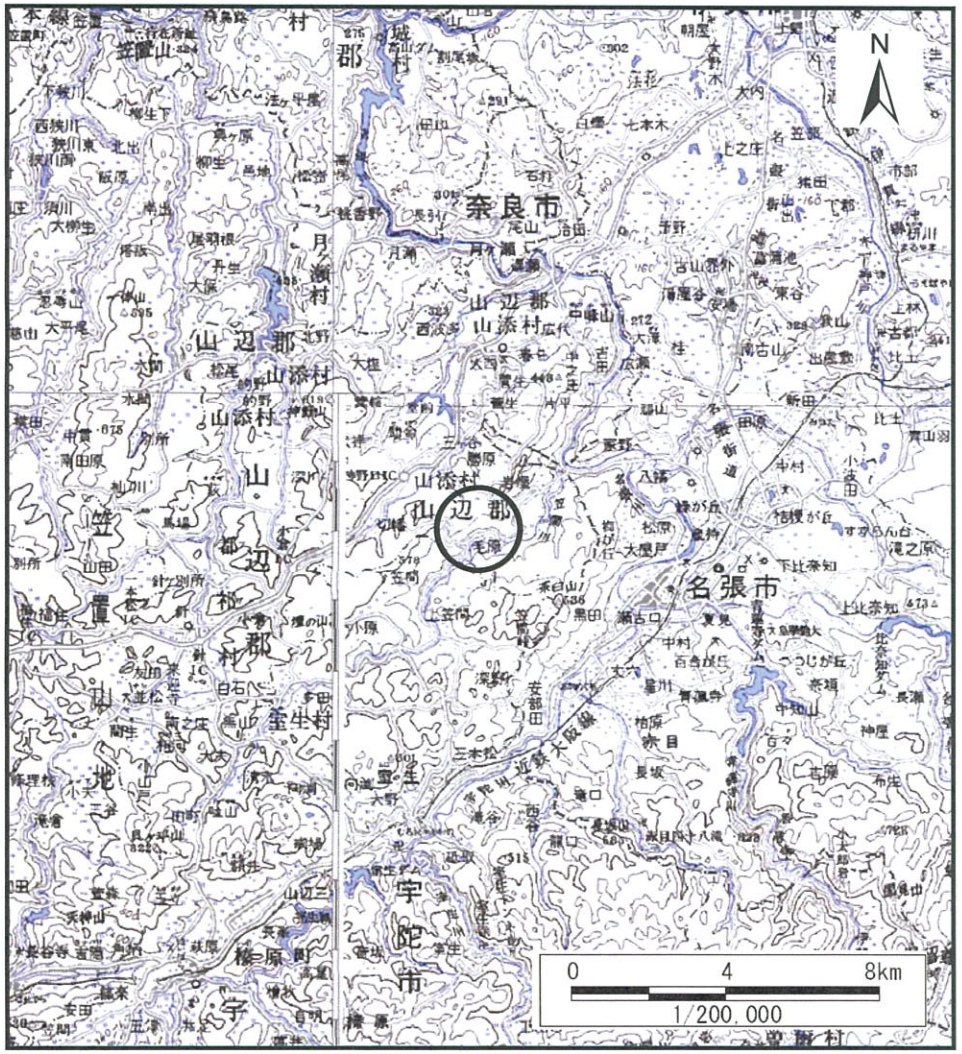

（1/200,000）

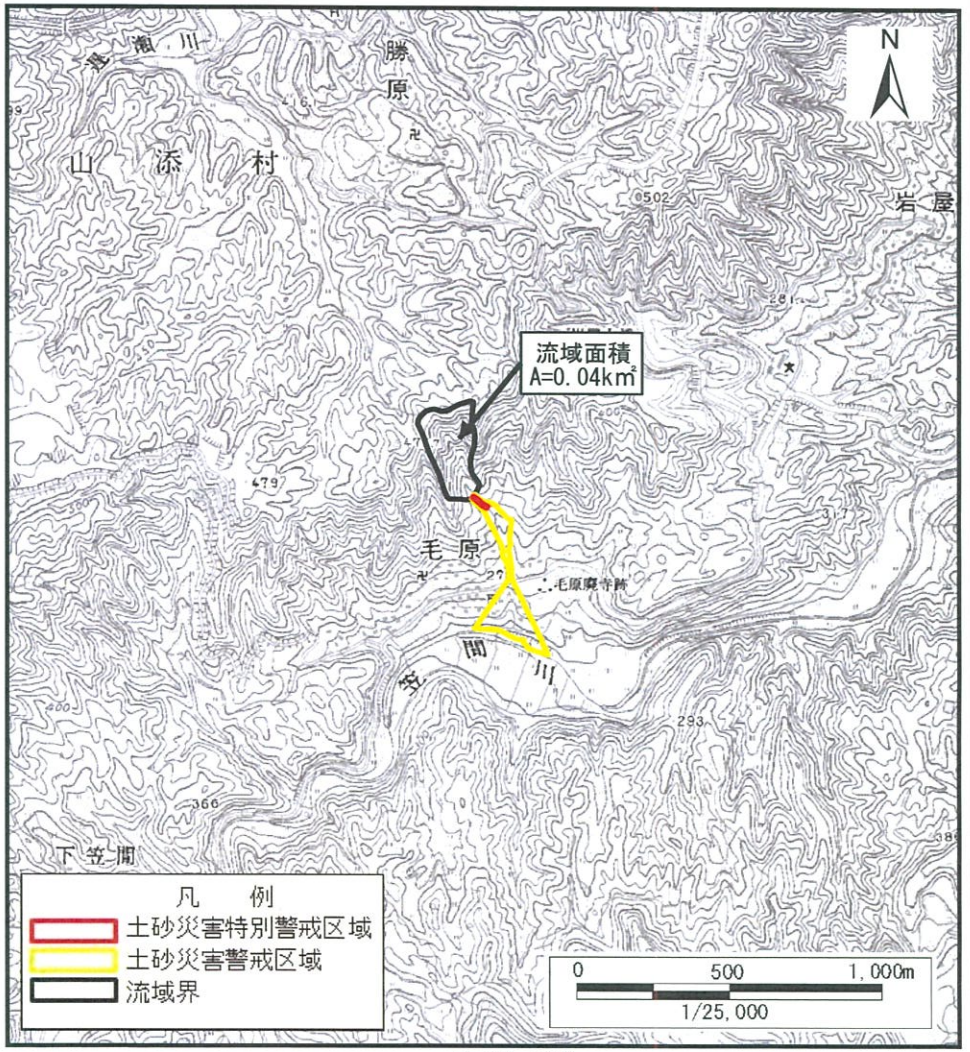

（1/25,000）

様式－１（土） 土砂災害警戒区域・土砂災害特別警戒区域 位置図	自然現象の種類	土石流
	区域番号	山添-毛原-005-土-Y・R
	区域名称	山添村毛原(005)土石流警戒区域・特別警戒区域
	所在地	山辺郡山添村毛原

この地図は、国土地理院長の承認を得て、同院発行の数値地図200000（地図画像）及び数値地図25000（地図画像）を複製したものである。　（承認番号　平29情複、第25号）

土砂災害警戒区域等の指定の公示に係る図書（その１）

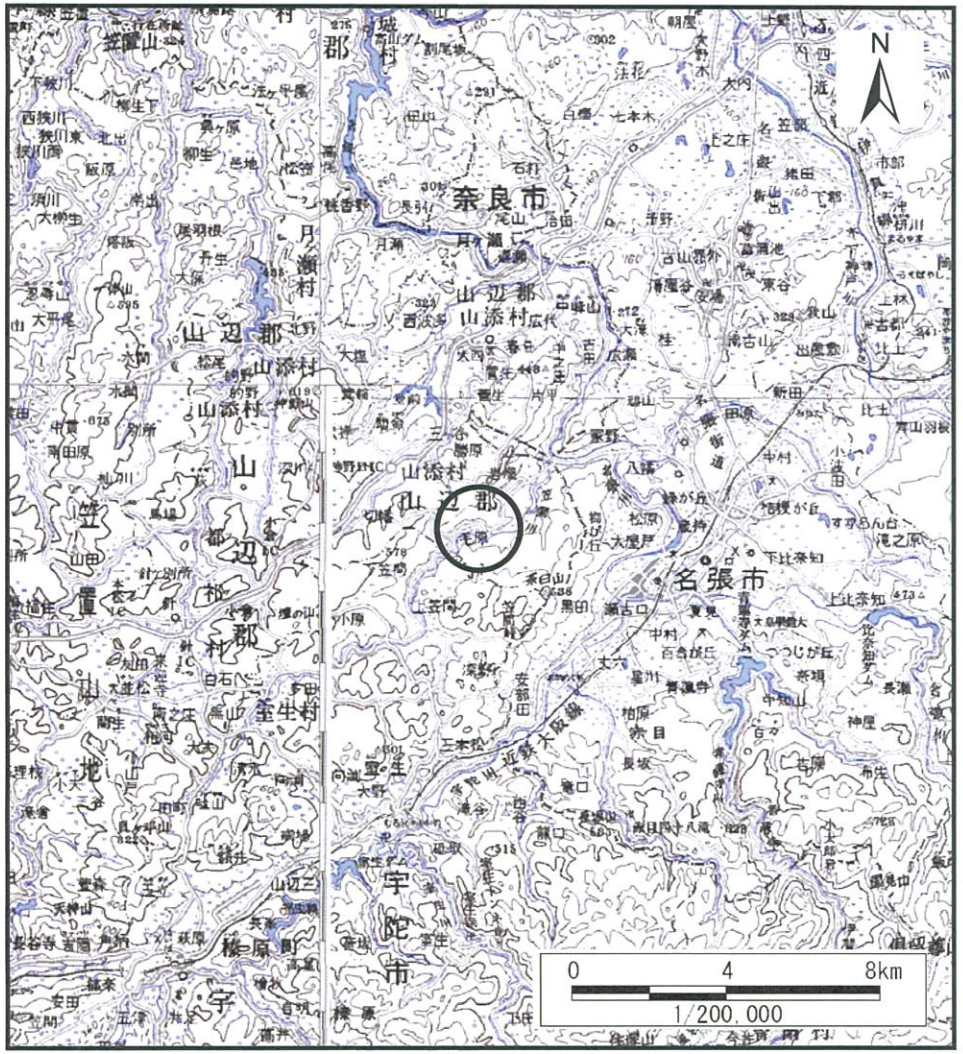

（1/200,000）

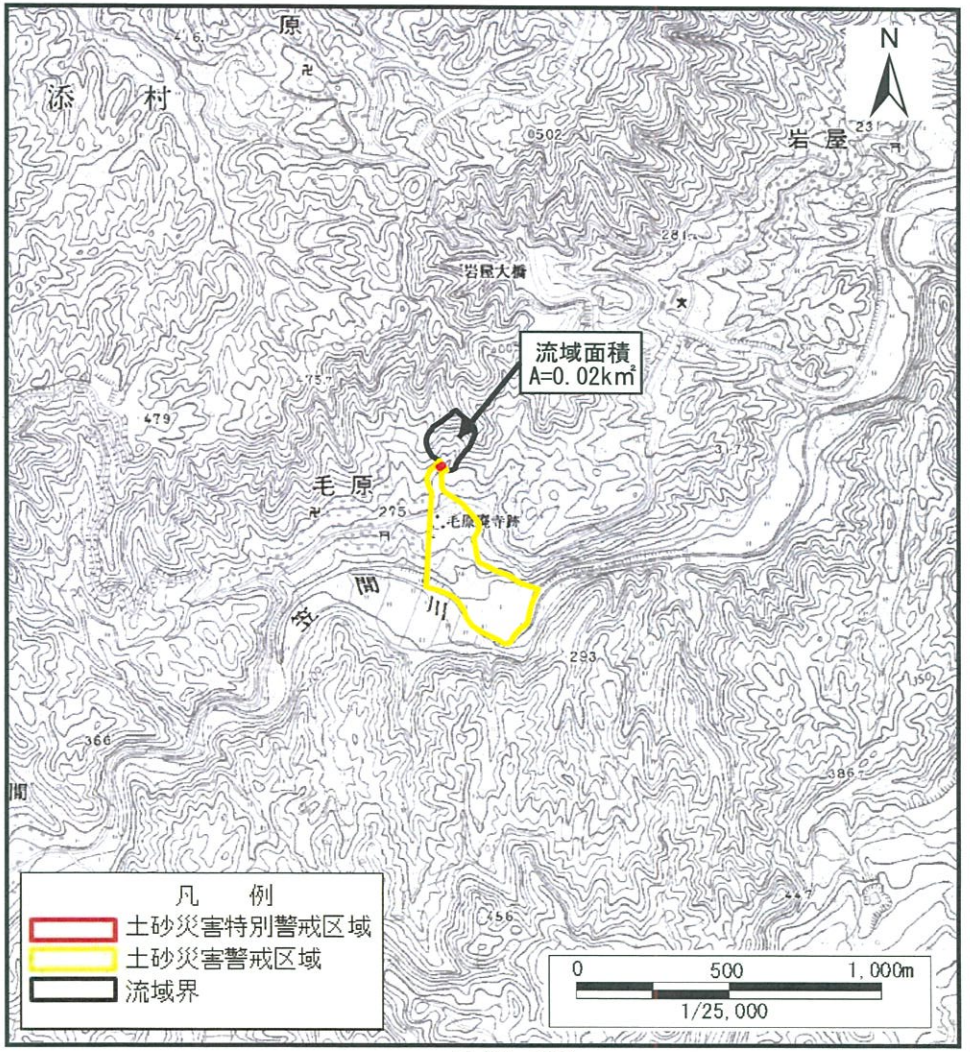

（1/25,000）

様式－１（土） 土砂災害警戒区域・土砂災害特別警戒区域 位置図	自然現象の種類	土石流
	区域番号	山添-毛原-006-土-Y・R
	区域名称	山添村毛原(006)土石流警戒区域・特別警戒区域
	所在地	山辺郡山添村毛原

この地図は、国土地理院長の承認を得て、同院発行の数値地図200000（地図画像）及び数値地図25000（地図画像）を複製したものである。　（承認番号　平29情複、第25号）

土砂災害警戒区域等の指定の公示に係る図書（その１）

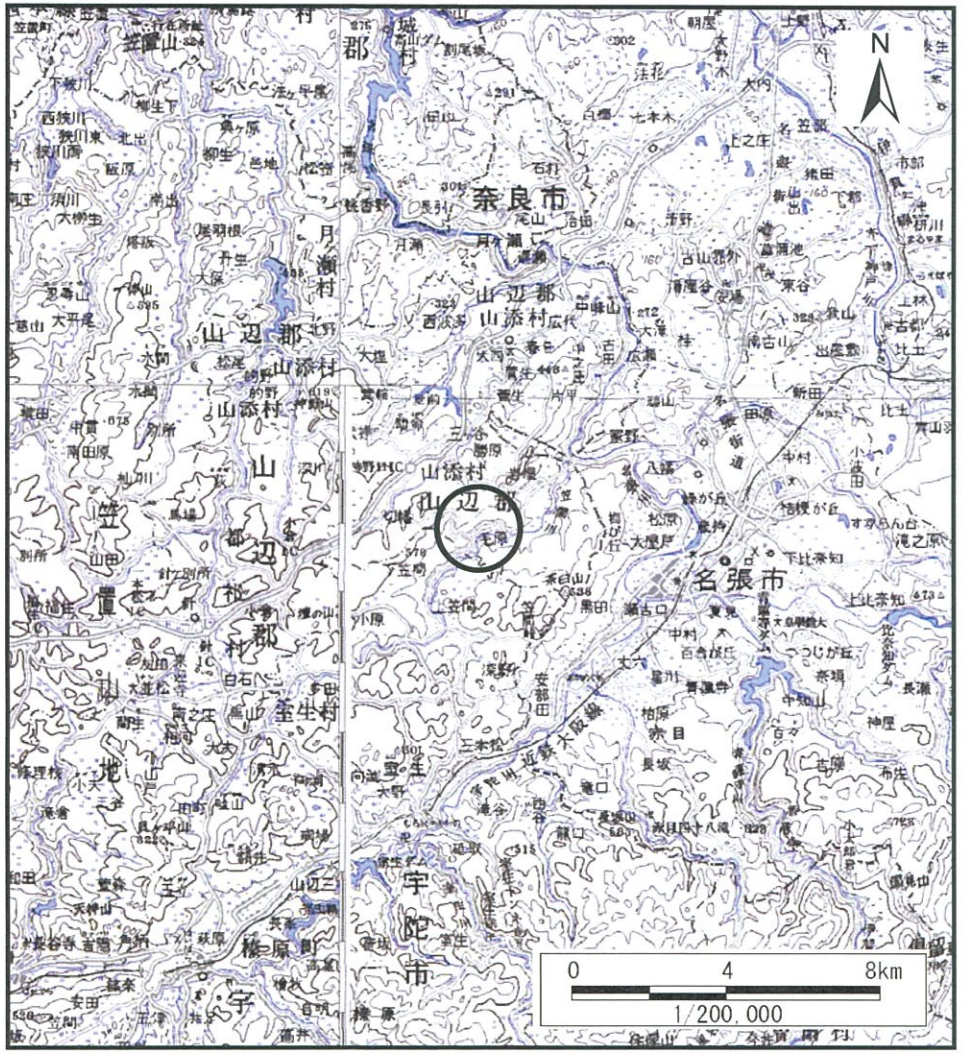

（1/200,000）

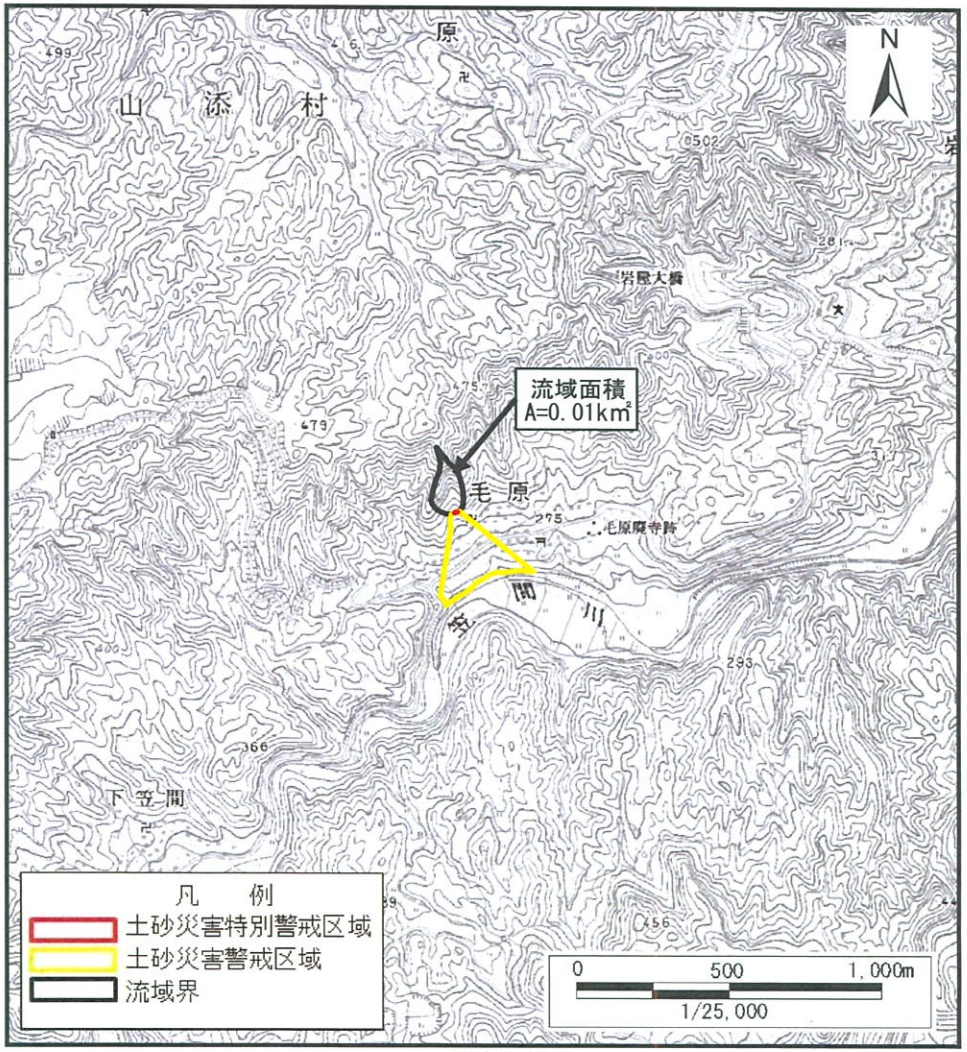

（1/25,000）

様式－１（土） 土砂災害警戒区域・土砂災害特別警戒区域 位置図	自然現象の種類	土石流
	区域番号	山添-毛原-007-土-Y・R
	区域名称	山添村毛原(007)土石流警戒区域・特別警戒区域
	所在地	山辺郡山添村毛原

この地図は、国土地理院長の承認を得て、同院発行の数値地図200000（地図画像）及び数値地図25000（地図画像）を複製したものである。　（承認番号　平29情複、第25号）

土砂災害警戒区域等の指定の公示に係る図書（その１）

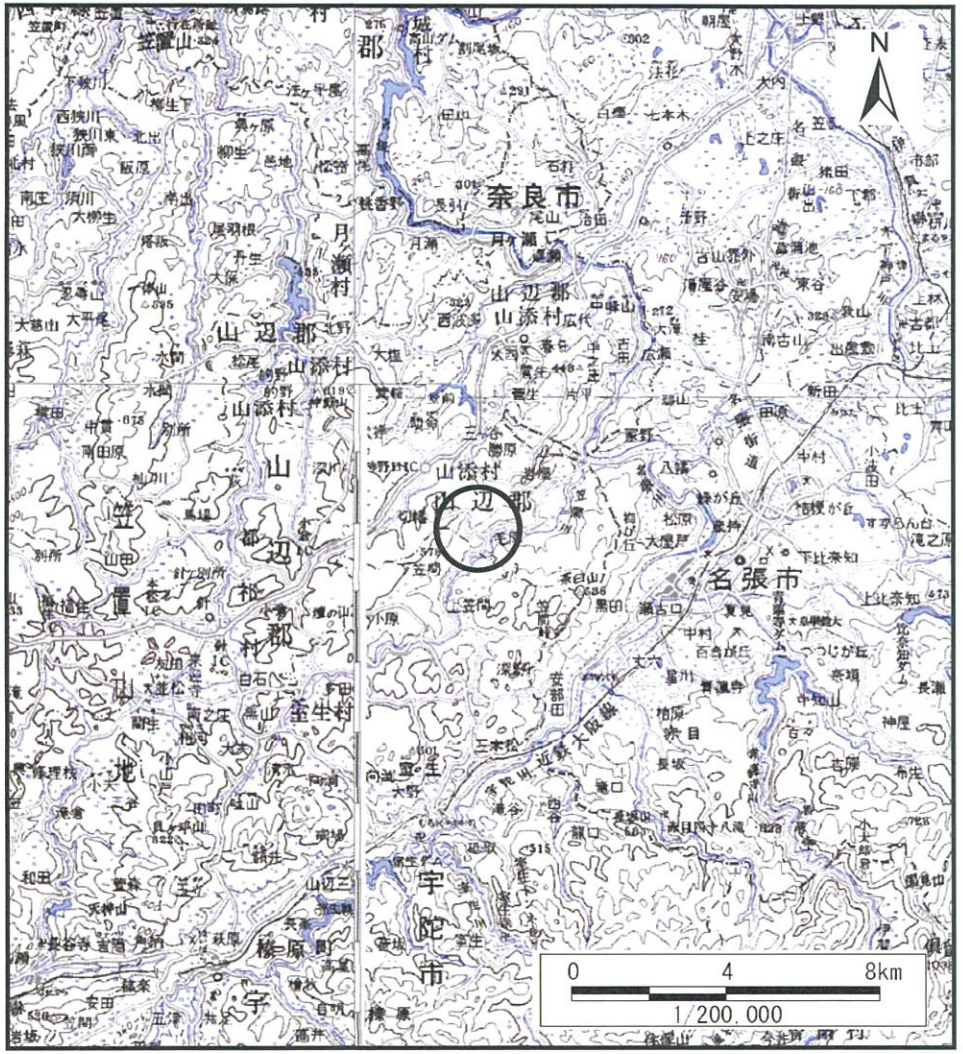

（1/200,000）

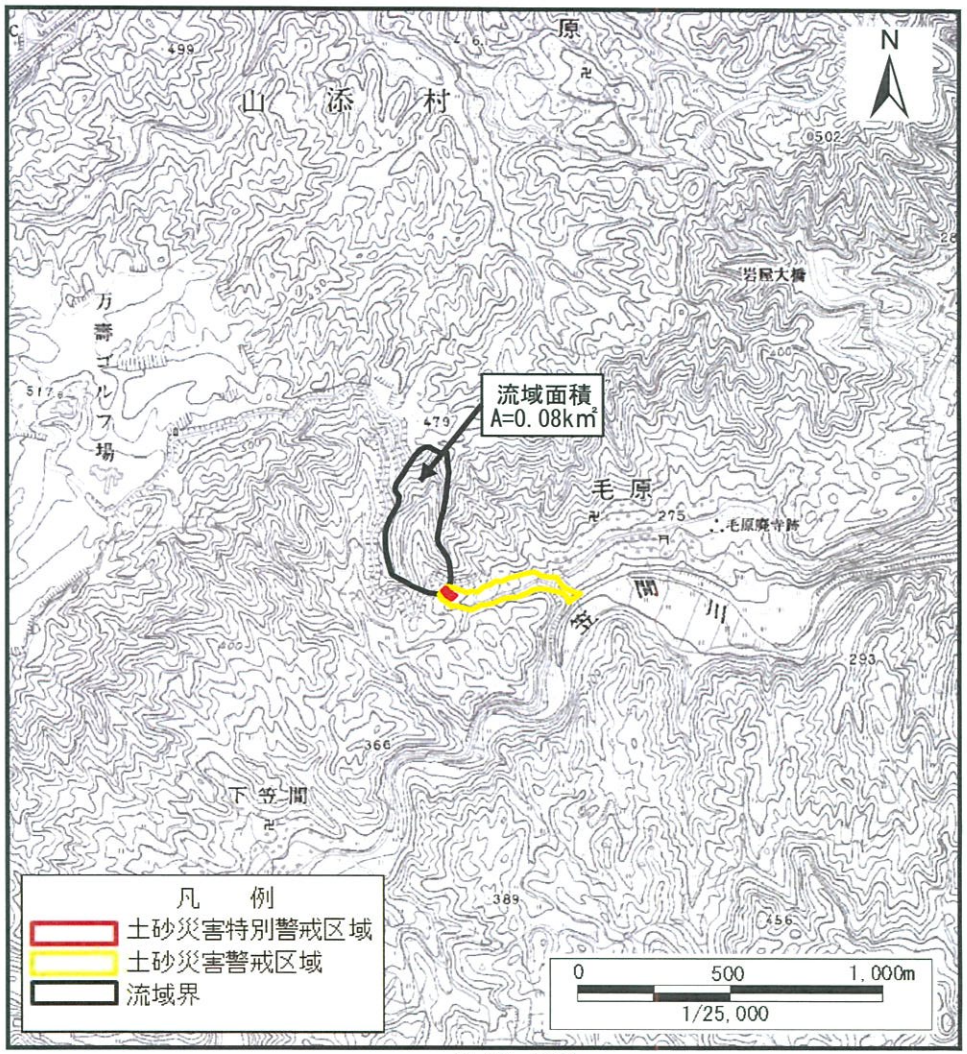

（1/25,000）

様式－１（土） 土砂災害警戒区域・土砂災害特別警戒区域 位置図	自然現象の種類	土石流
	区域番号	山添-毛原-008-土-Y・R
	区域名称	山添村毛原(008)土石流警戒区域・特別警戒区域
	所在地	山辺郡山添村毛原

この地図は、国土地理院長の承認を得て、同院発行の数値地図200000（地図画像）及び数値地図25000（地図画像）を複製したものである。　（承認番号　平29情複、第25号）

土砂災害警戒区域等の指定の公示に係る図書（その１）

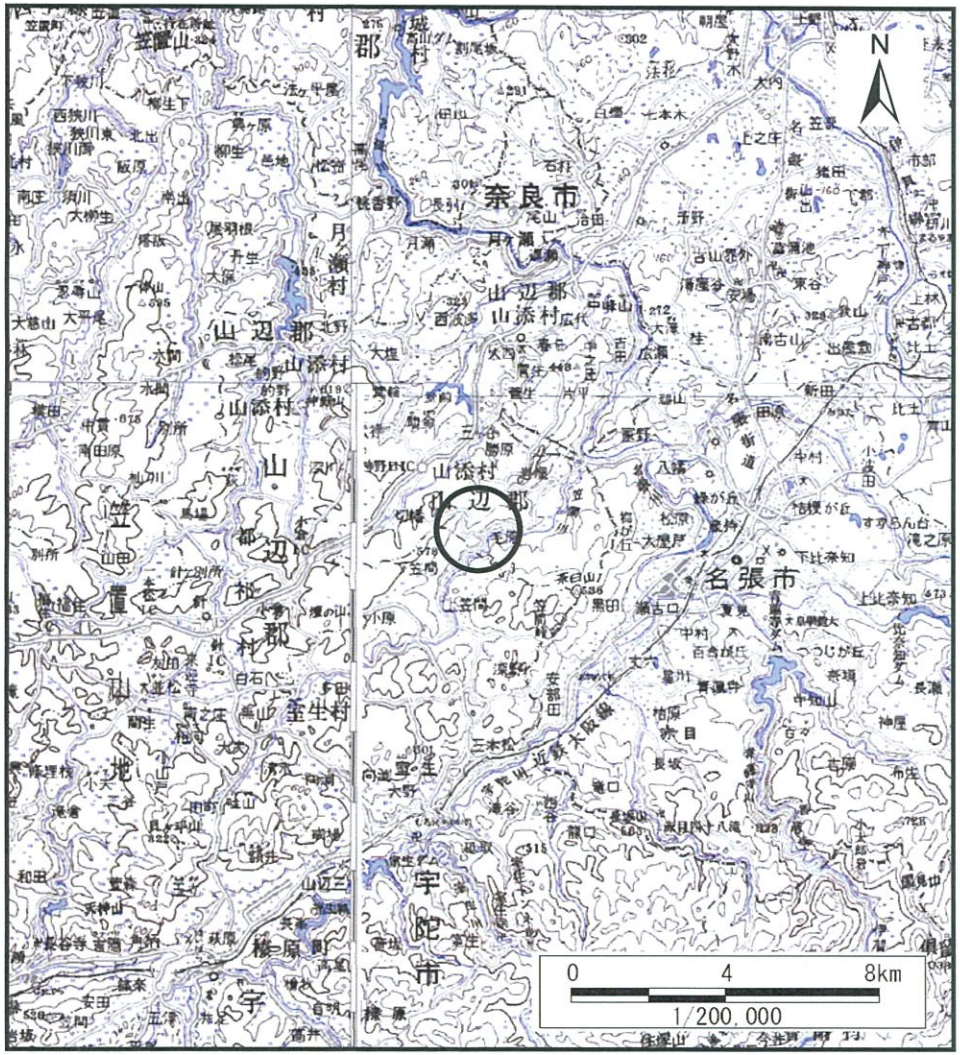

（1/200,000）

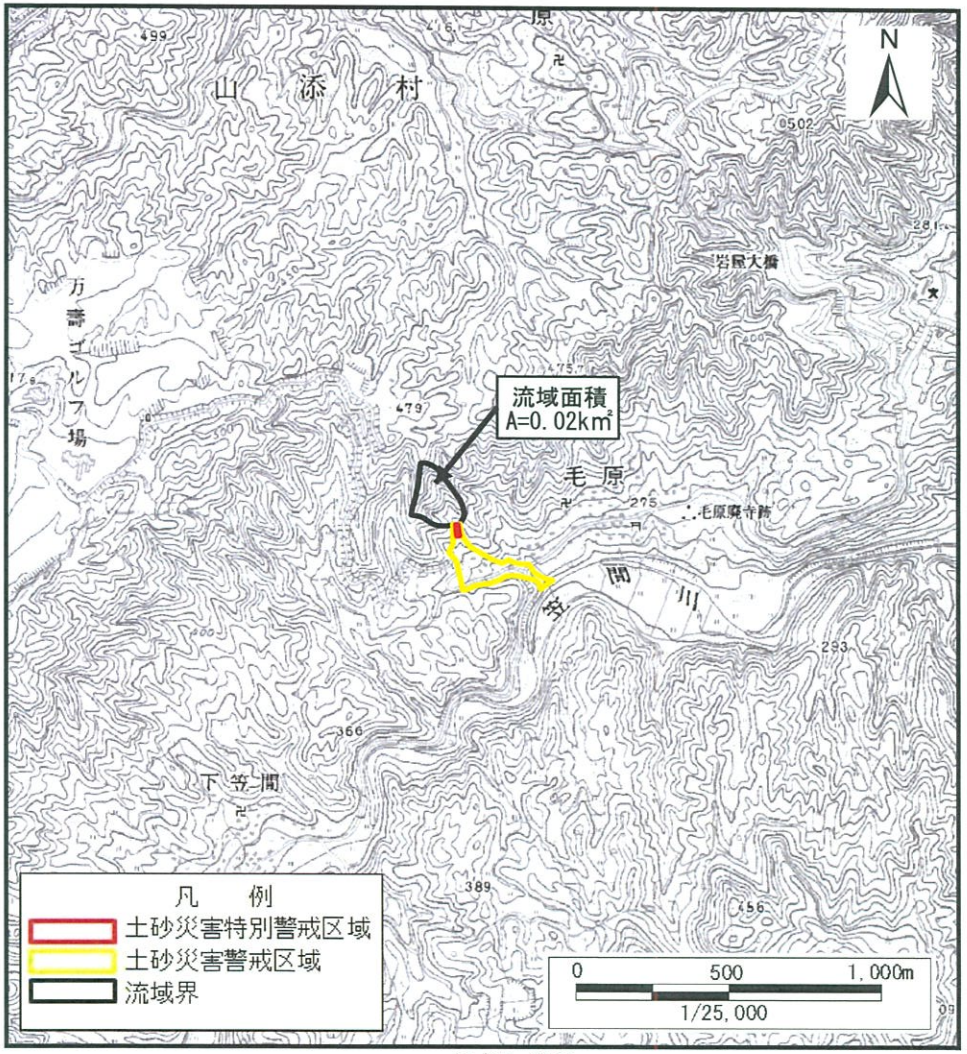

（1/25,000）

様式－１（土） 土砂災害警戒区域・土砂災害特別警戒区域 位置図	自然現象の種類	土石流
	区域番号	山添-毛原-009-土-Y・R
	区域名称	山添村毛原(009)土石流警戒区域・特別警戒区域
	所在地	山辺郡山添村毛原

この地図は、国土地理院長の承認を得て、同院発行の数値地図200000（地図画像）及び数値地図25000（地図画像）を複製したものである。　（承認番号　平29情複、第25号）

土砂災害警戒区域等の指定の公示に係る図書（その1）

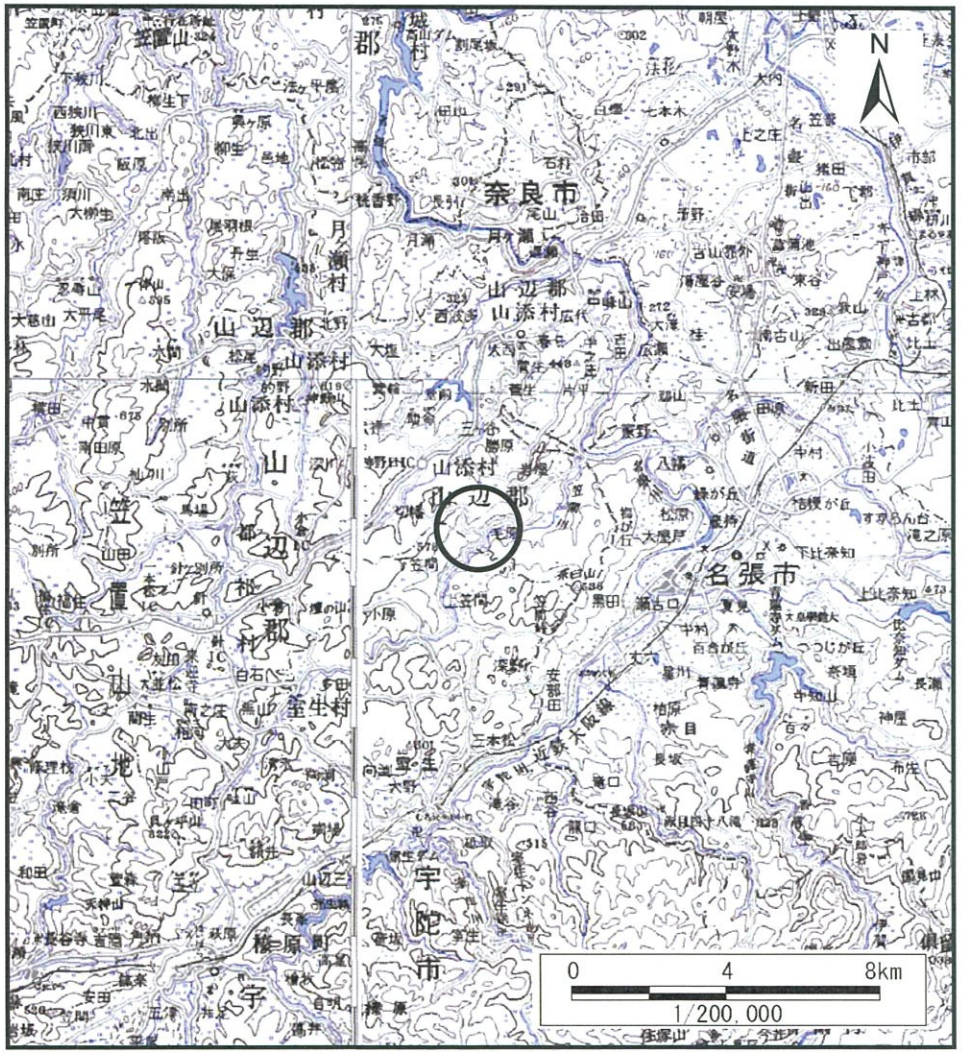

(1/200,000)

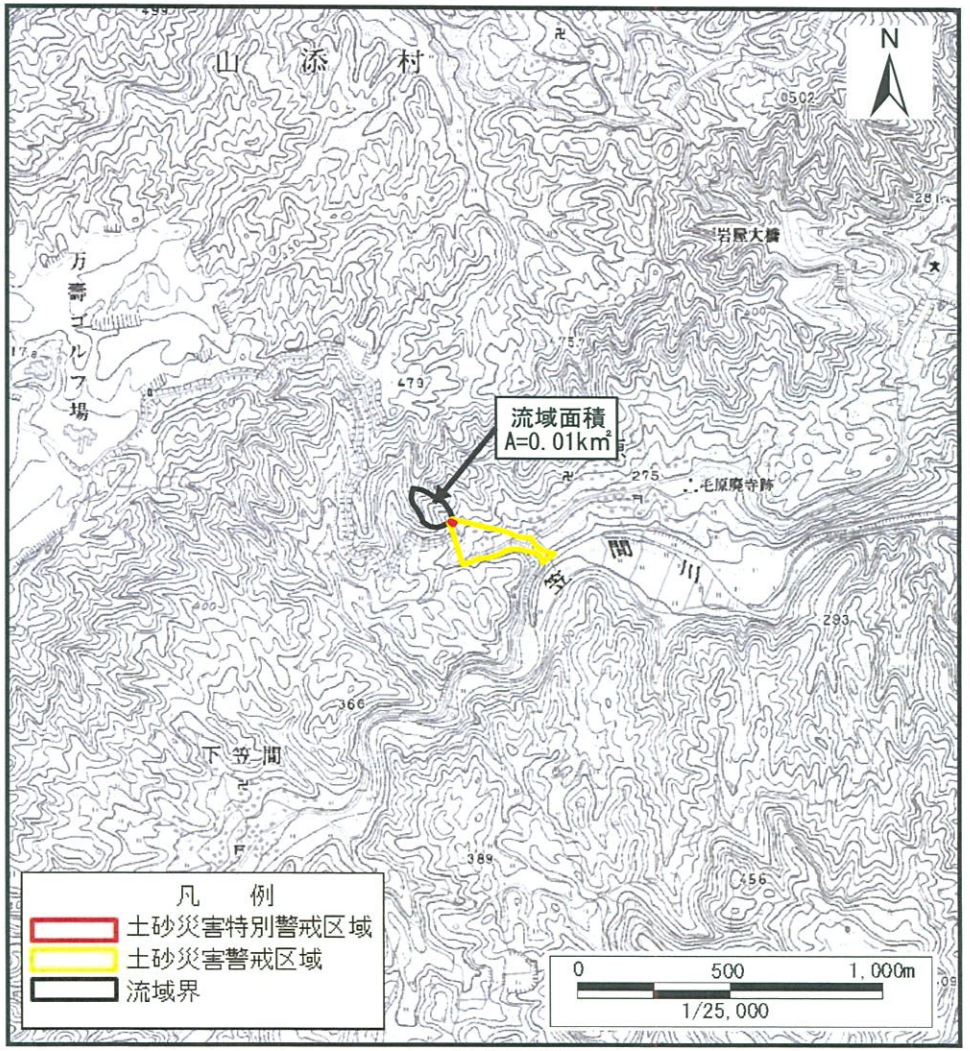

(1/25,000)

様式－１（土） 土砂災害警戒区域・土砂災害特別警戒区域 位置図	自然現象の種類	土石流
	区域番号	山添-毛原-010-土-Y・R
	区域名称	山添村毛原(010)土石流警戒区域・特別警戒区域
	所在地	山辺郡山添村毛原

この地図は、国土地理院長の承認を得て、同院発行の数値地図200000（地図画像）及び数値地図25000（地図画像）を複製したものである。　（承認番号　平29情複、第25号）

土砂災害警戒区域等の指定の公示に係る図書（その1）

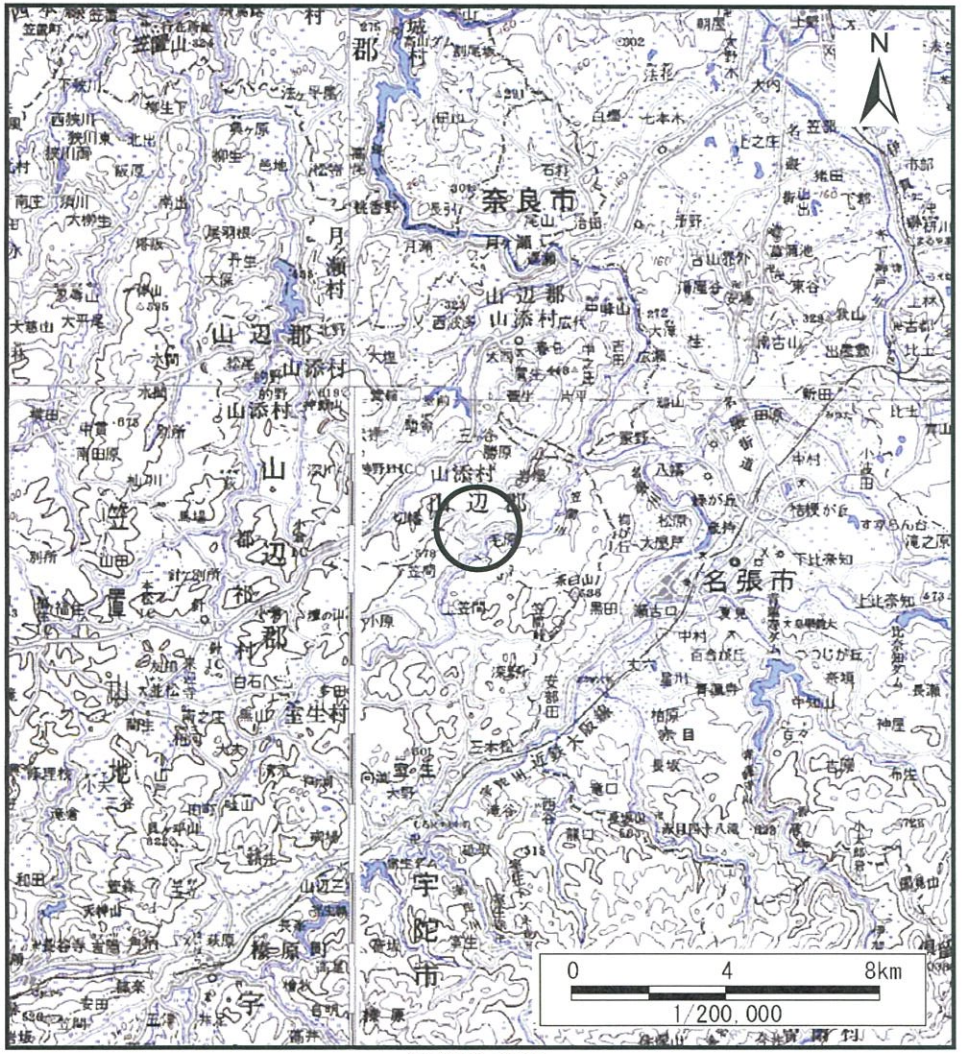

（1/200,000）

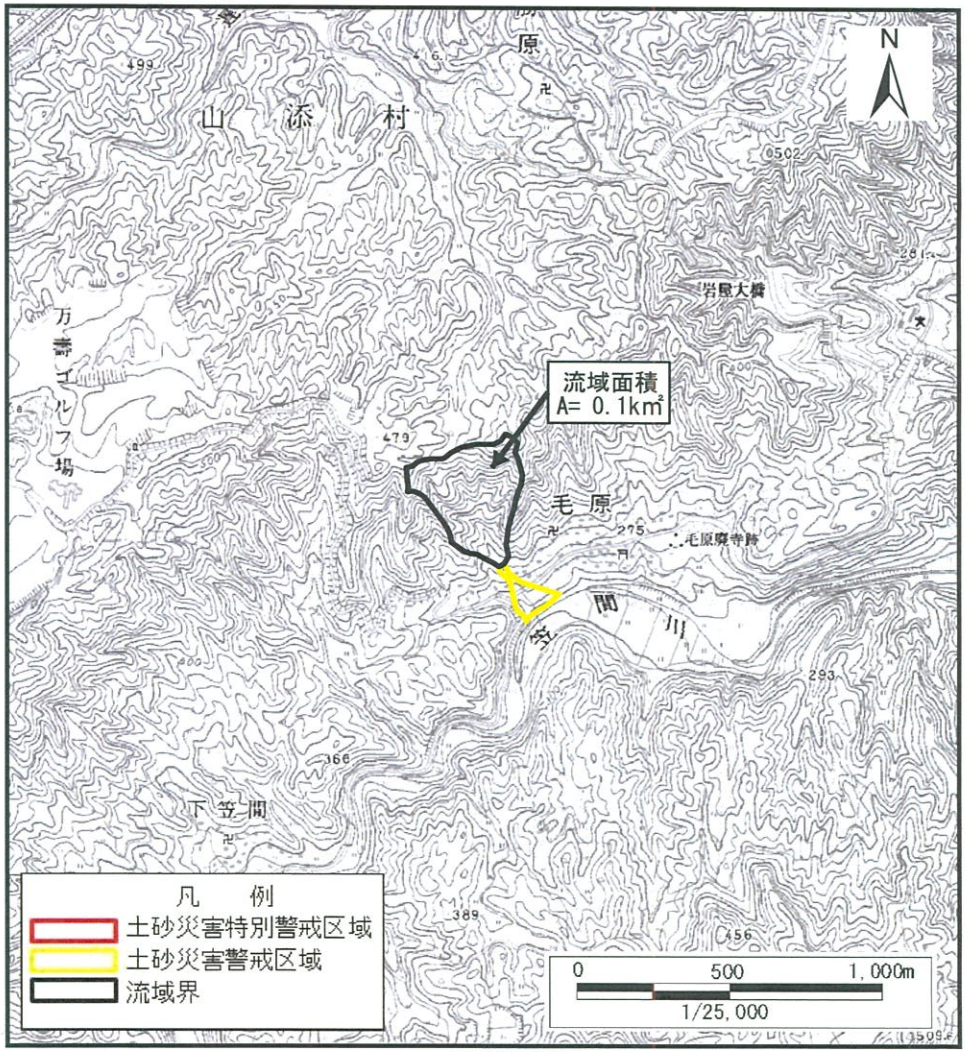

（1/25,000）

様式－１（土） 土砂災害警戒区域・土砂災害特別警戒区域 位置図	自然現象の種類	土石流
	区域番号	山添-毛原-011-土-Y
	区域名称	山添村毛原(011)土石流警戒区域
	所在地	山辺郡山添村毛原

この地図は、国土地理院長の承認を得て、同院発行の数値地図200000（地図画像）及び数値地図25000（地図画像）を複製したものである。　（承認番号　平29情複、第25号）

土砂災害警戒区域等の指定の公示に係る図書（その1）

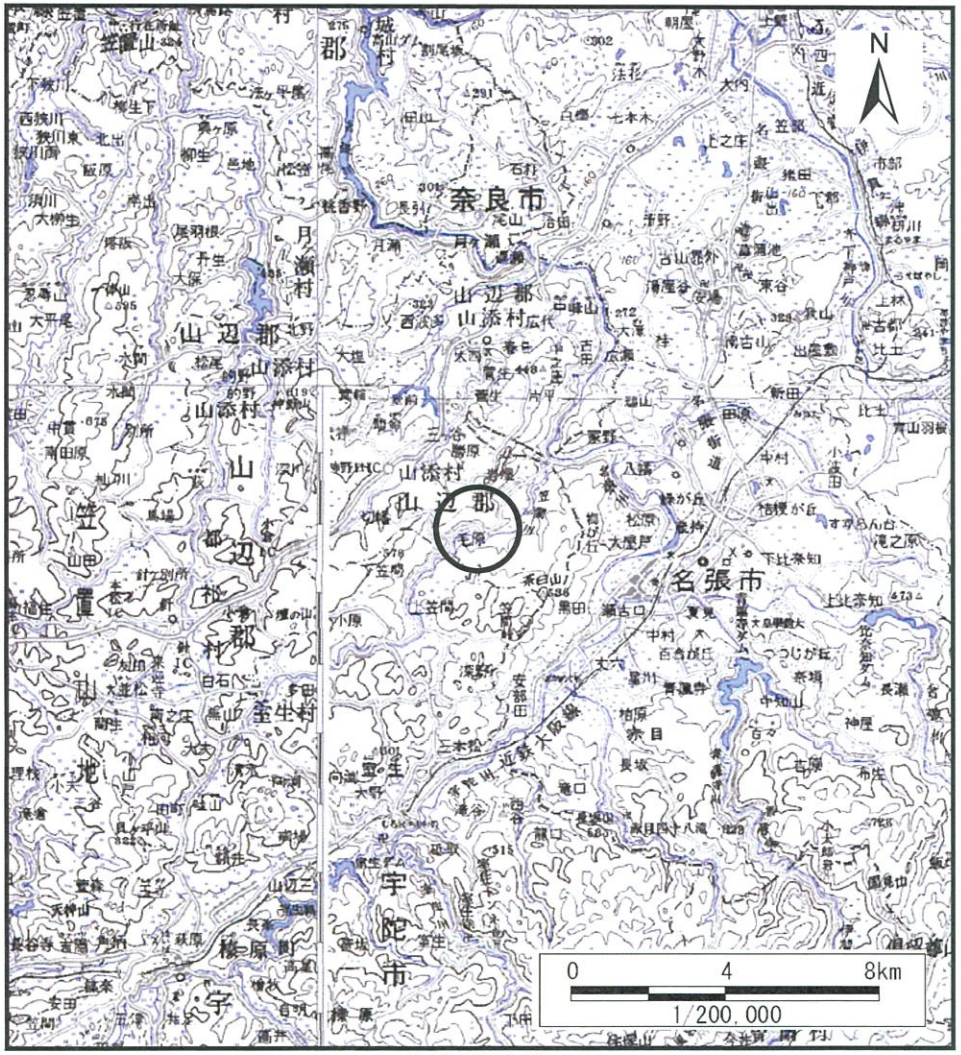

（1/200,000）

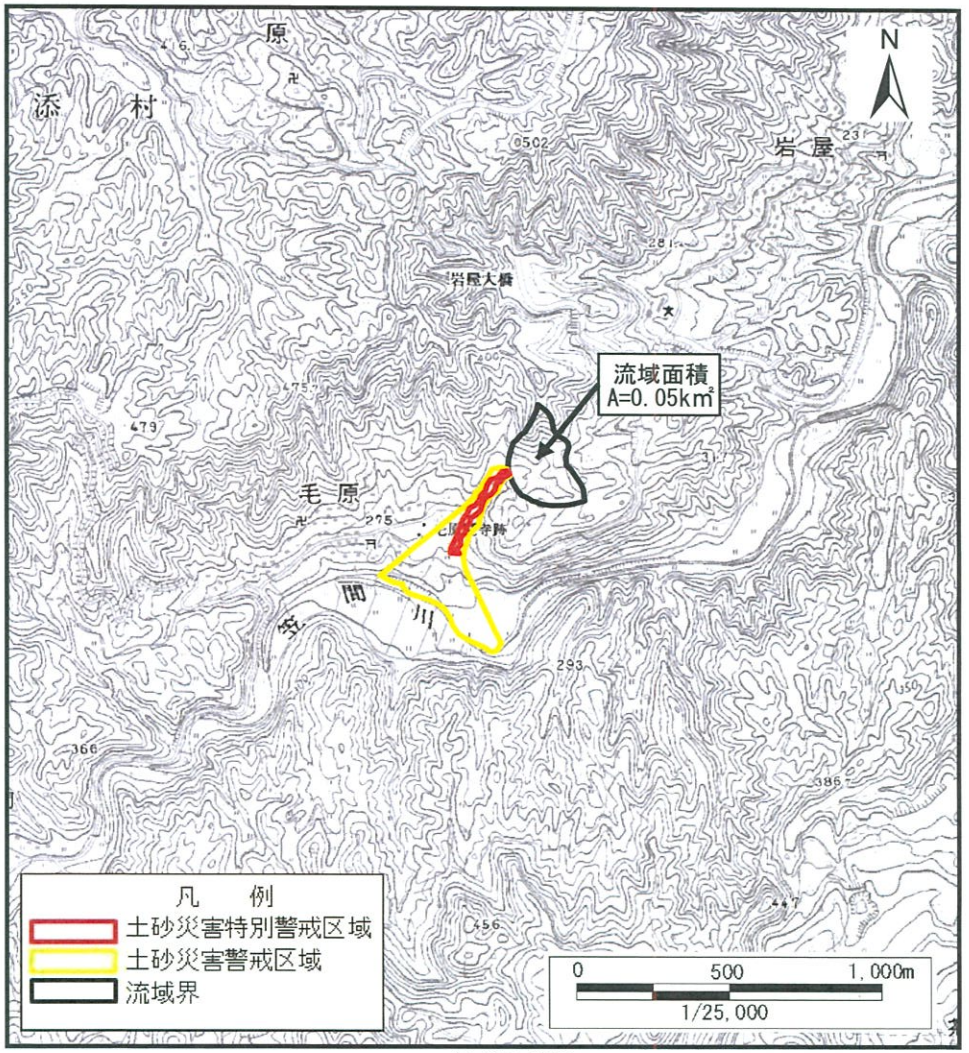

（1/25,000）

様式－１（土） 土砂災害警戒区域・土砂災害特別警戒区域 位置図	自然現象の種類	土石流
	区域番号	山添-毛原-012-土-Y・R
	区域名称	山添村毛原(012)土石流警戒区域・特別警戒区域
	所在地	山辺郡山添村毛原

この地図は、国土地理院長の承認を得て、同院発行の数値地図200000（地図画像）及び数値地図25000（地図画像）を複製したものである。　（承認番号　平29情複、第25号）

土砂災害警戒区域等の指定の公示に係る図書（その１）

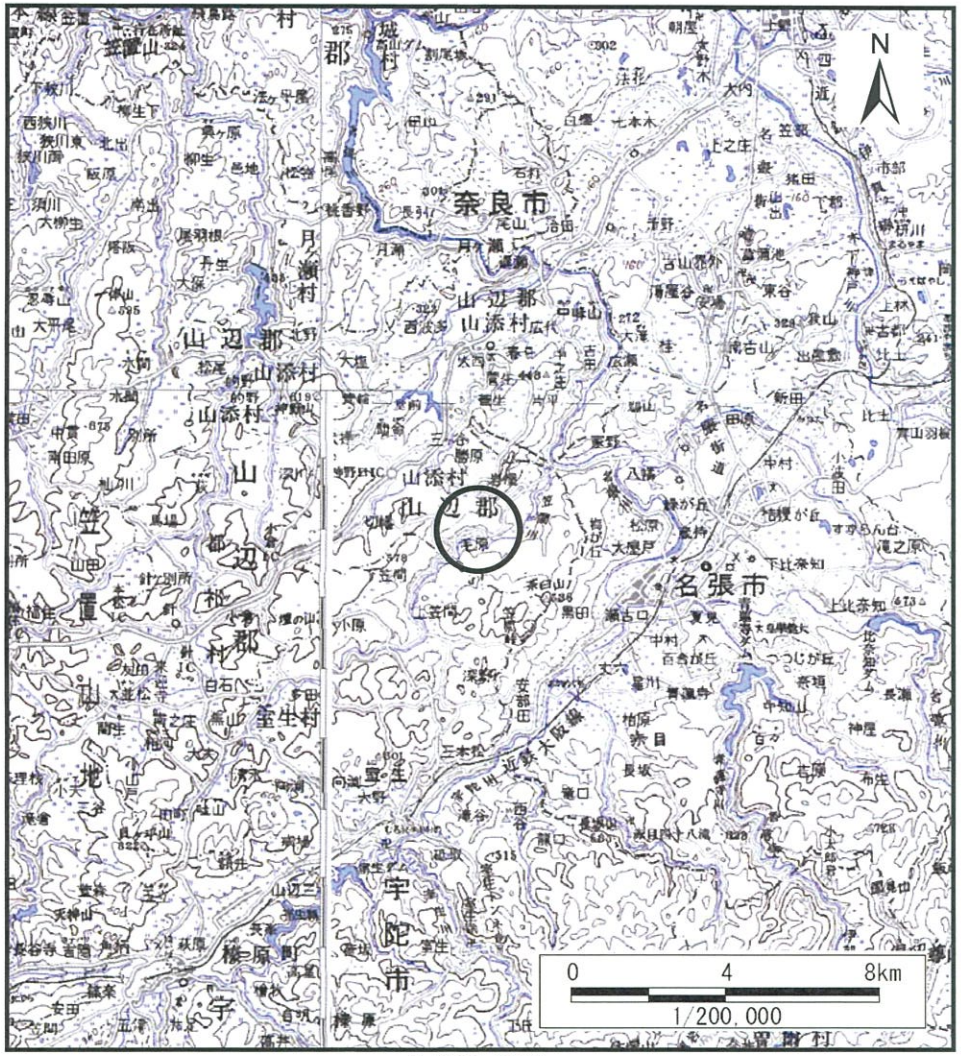

（1/200,000）

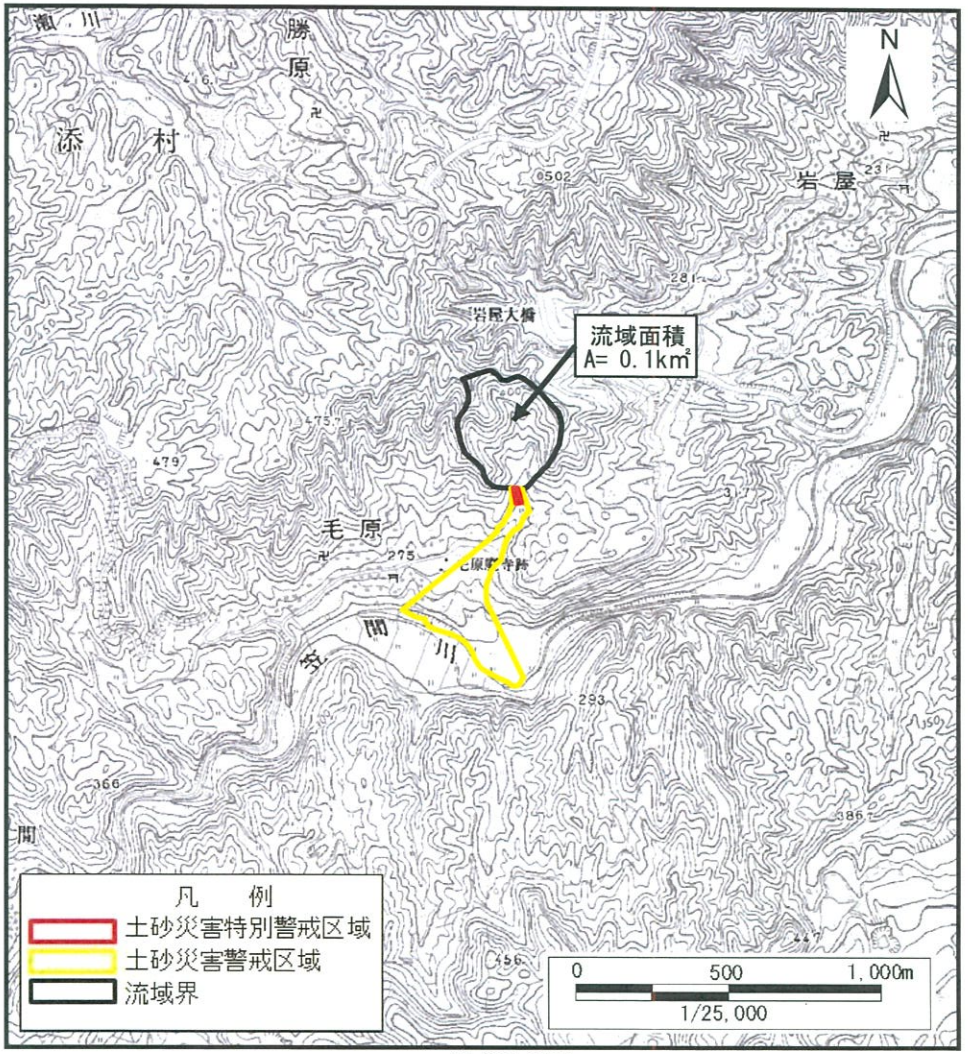

（1/25,000）

様式－１（土） 土砂災害警戒区域・土砂災害特別警戒区域 位置図	自然現象の種類	土石流
	区域番号	山添-毛原-013-土-Y・R
	区域名称	山添村毛原(013)土石流警戒区域・特別警戒区域
	所在地	山辺郡山添村毛原

この地図は、国土地理院長の承認を得て、同院発行の数値地図200000（地図画像）及び数値地図25000（地図画像）を複製したものである。　（承認番号　平29情複、第25号）