土砂災害警戒区域等の指定の公示に係る図書（その1）

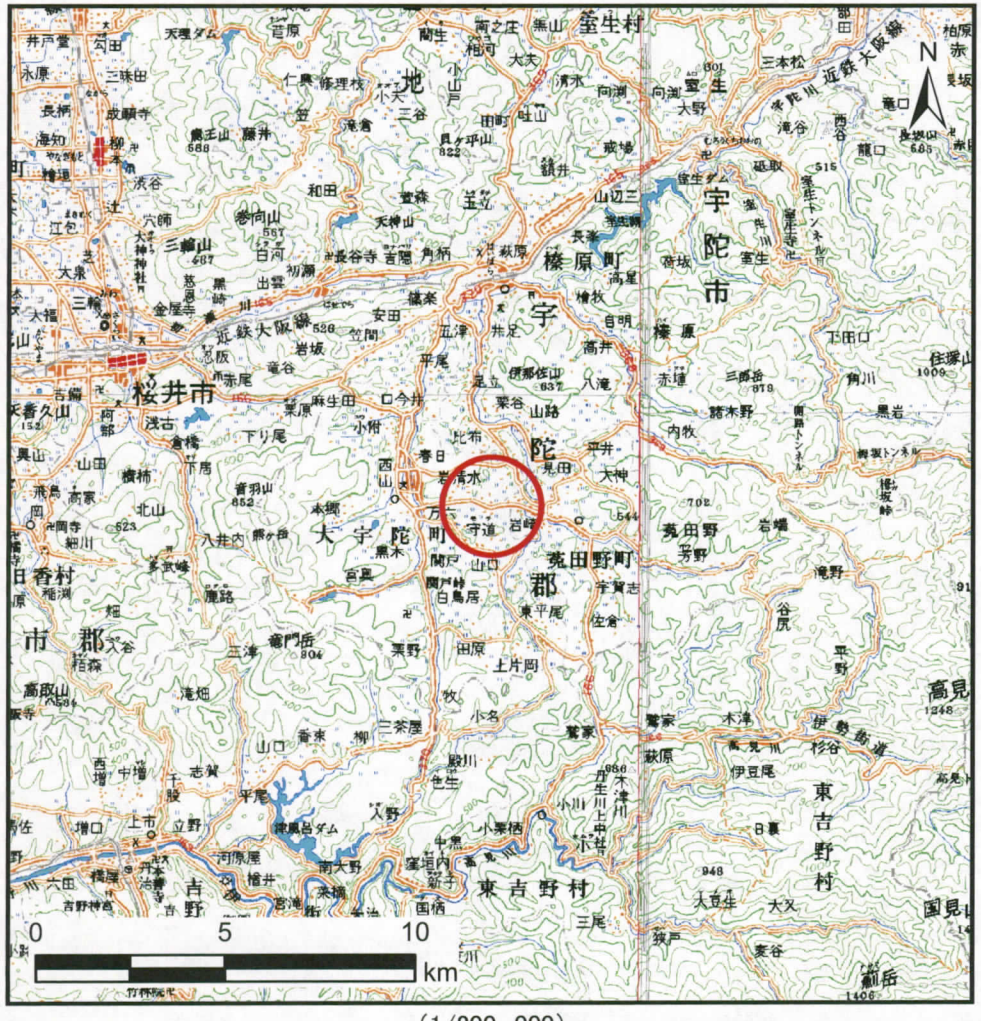

（1/200，000）

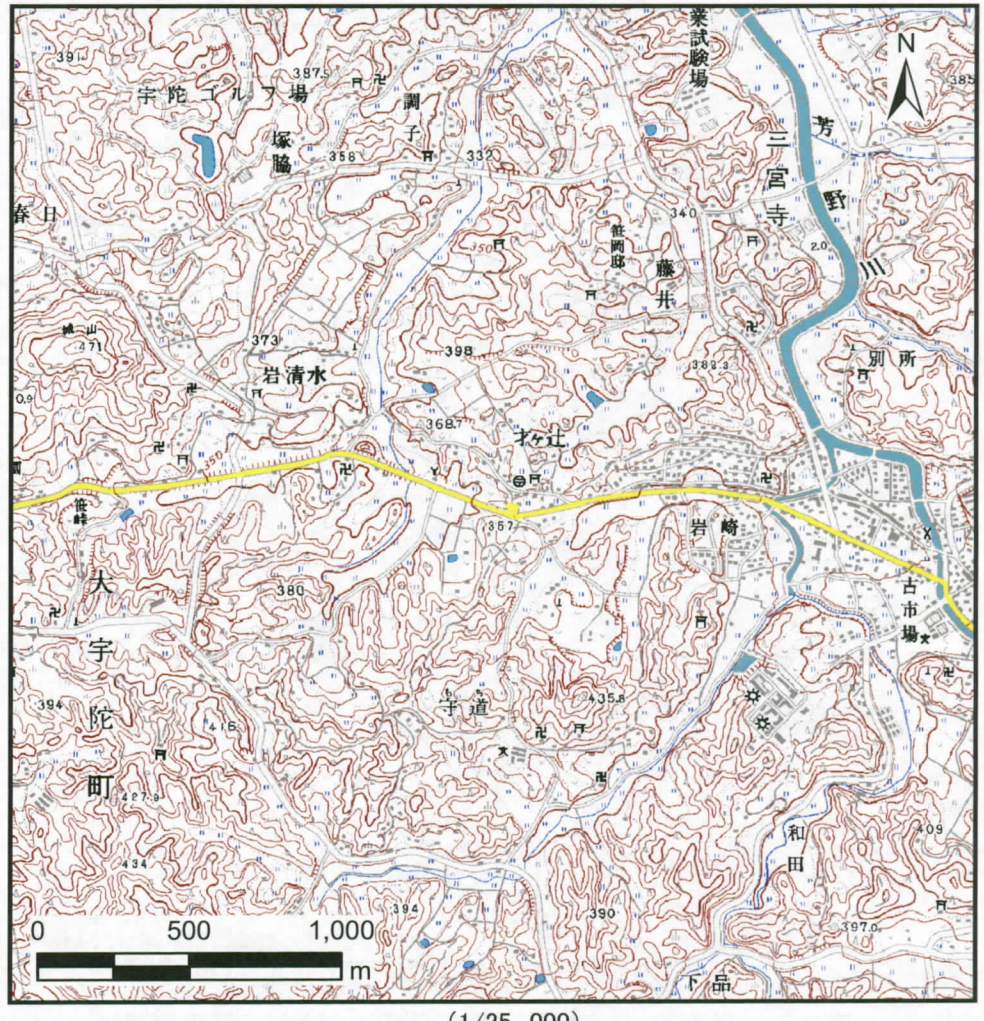

（1/25，000）

様式－1（急）
土砂災害警戒区域位置図

自然現象の種類	急傾斜地の崩壊
区域番号	宇陀(大宇陀)-才ヶ辻-001-1-急-Y
区域名称	宇陀市大宇陀才ヶ辻(001-1)急傾斜地崩壊警戒区域
所在地	宇陀市大宇陀才ヶ辻

「この地図は、国土地理院長の承認を得て、同院発行の数値地図200000（地図画像）及び数値地図25000（地図画像）を複製したものである。（承認番号　平24情複、第47号）」

土砂災害警戒区域等の指定の公示に係る図書（その1）

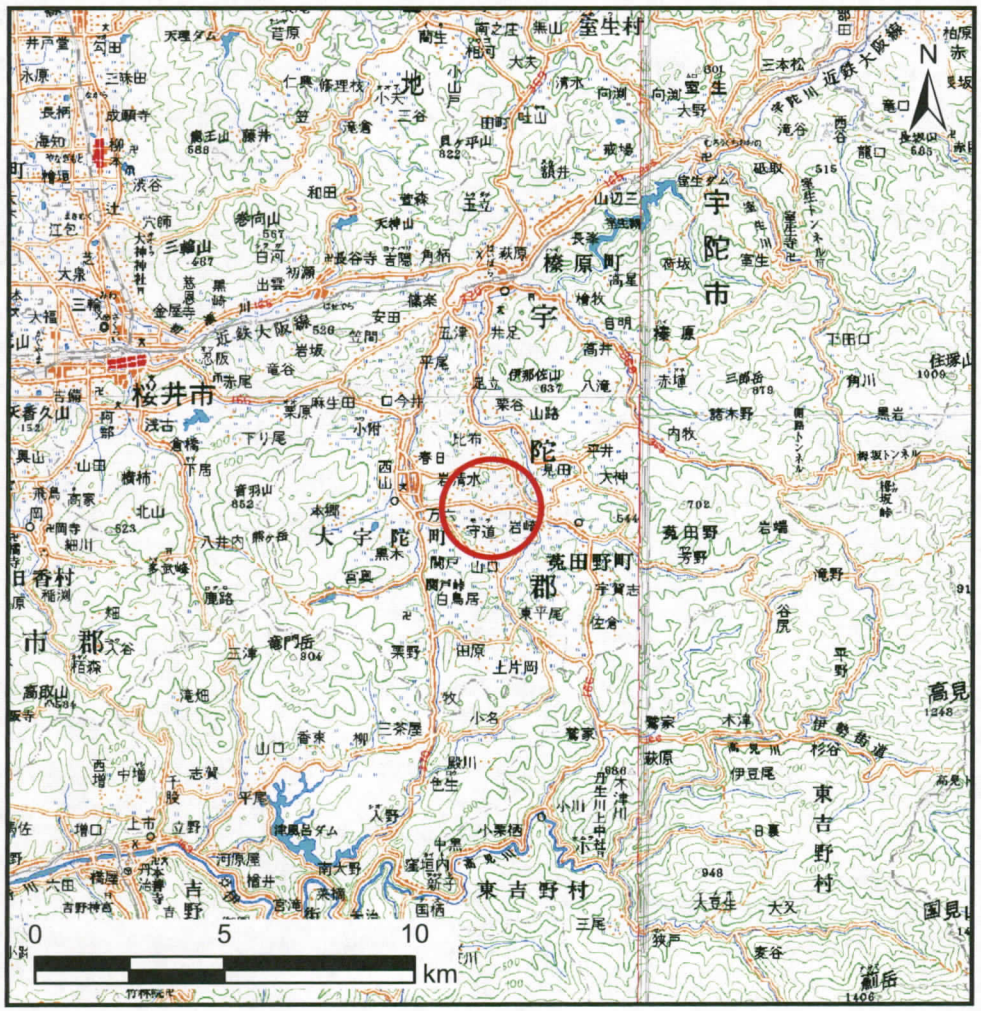

（1/200，000）

（1/25，000）

様式－1（急）
土砂災害警戒区域位置図

自然現象の種類	急傾斜地の崩壊
区域番号	宇陀(大宇陀)-才ヶ辻-001-2-急-Y
区域名称	宇陀市大宇陀才ヶ辻(001-2)急傾斜地崩壊警戒区域
所在地	宇陀市大宇陀才ヶ辻

「この地図は、国土地理院長の承認を得て、同院発行の数値地図200000（地図画像）及び数値地図25000（地図画像）を複製したものである。（承認番号　平24情複、第47号）」

土砂災害警戒区域等の指定の公示に係る図書（その1）

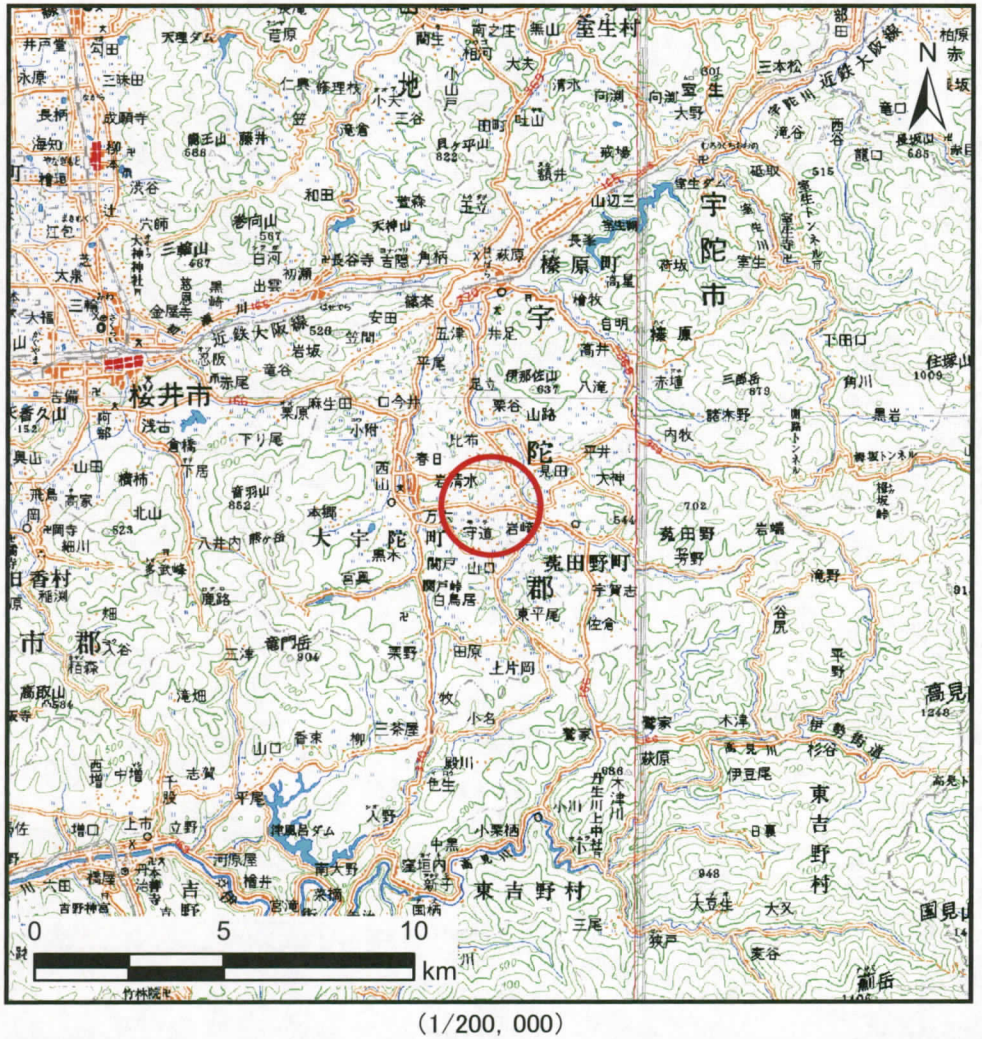

（1/200，000）

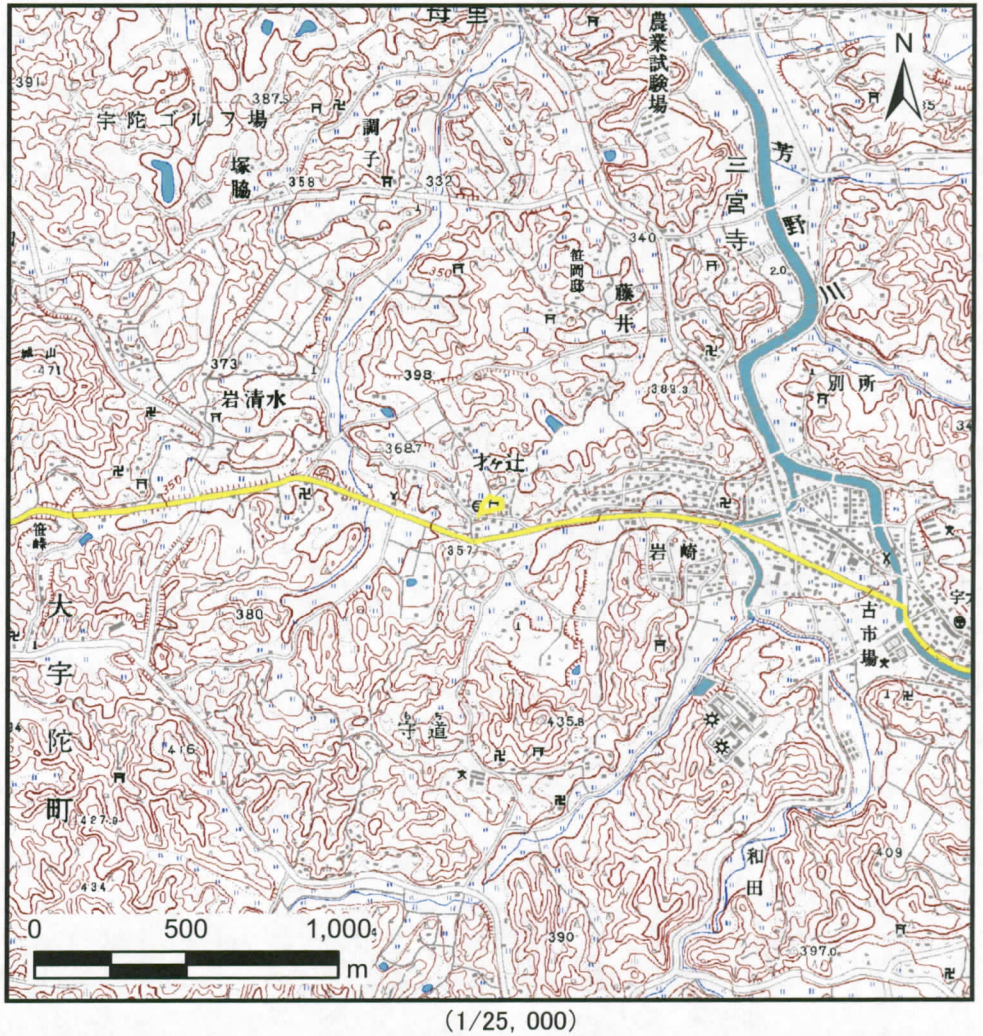

（1/25，000）

様式－1（急）
土砂災害警戒区域位置図

自然現象の種類	急傾斜地の崩壊
区域番号	宇陀(大宇陀)-才ヶ辻-001-3-急-Y
区域名称	宇陀市大宇陀才ヶ辻(001-3)急傾斜地崩壊警戒区域
所在地	宇陀市大宇陀才ヶ辻

「この地図は、国土地理院長の承認を得て、同院発行の数値地図200000（地図画像）及び数値地図25000（地図画像）を複製したものである。（承認番号　平24情複、第47号）」