土砂災害警戒区域の指定の公示に係る図書（その1）

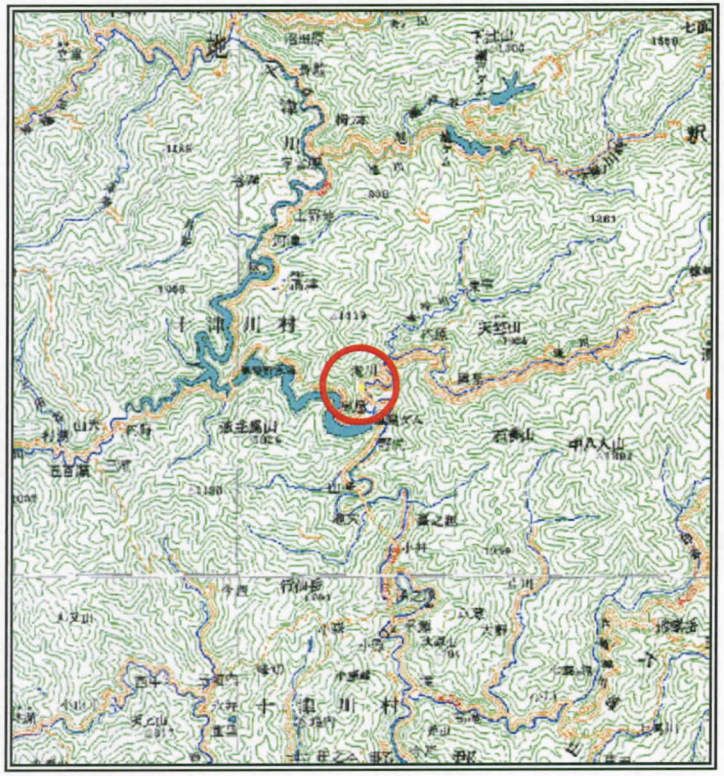

（1/200,000）

（1/25,000）

様式－1（土） 土砂災害警戒区域位置図	自然現象の種類	土石流
	区域番号	十津川－風屋－001－土－Y
	区域名称	十津川村風屋(001)土石流警戒区域
	所在地	吉野郡十津川村大字風屋

この地図は、国土地理院長の承認を得て、同院発行の数値地図200000（地図画像）及び数値地図25000（地図画像）を複製したものである。（承認番号　平19総複、第170号）

土砂災害警戒区域の指定の公示に係る図書（その1）

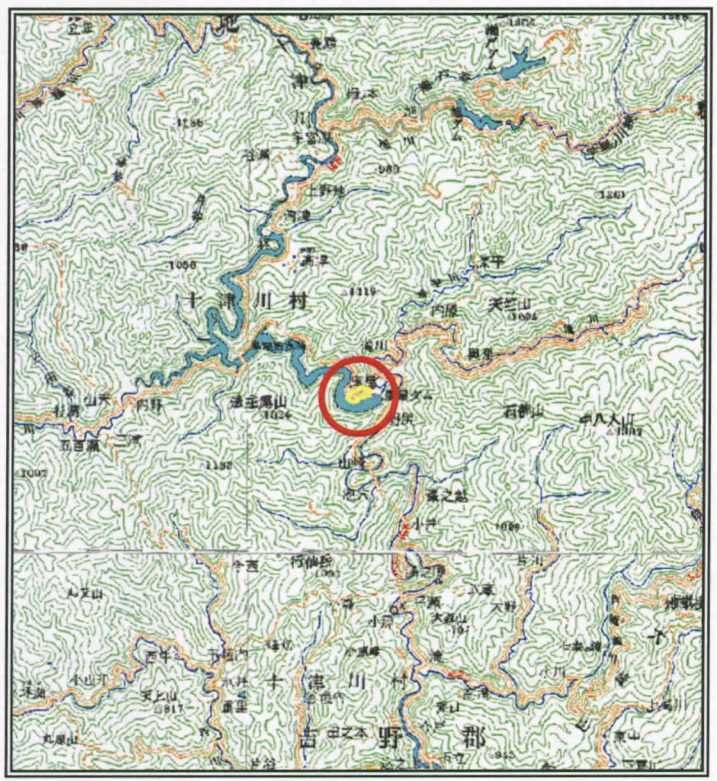

（1/200,000）

（1/25,000）

様式－1（急） 土砂災害警戒区域位置図	自然現象の種類	急傾斜地の崩壊
	区域番号	十津川-風屋-001-急-Y
	区域名称	十津川村風屋（001）急傾斜地崩壊警戒区域
	所在地	吉野郡十津川村大字風屋

この地図は、国土地理院長の承認を得て、同院発行の数値地図200000（地図画像）及び数値地図25000（地図画像）を複製したものである。（承認番号　平19総複、第170号）

土砂災害警戒区域の指定の公示に係る図書（その1）

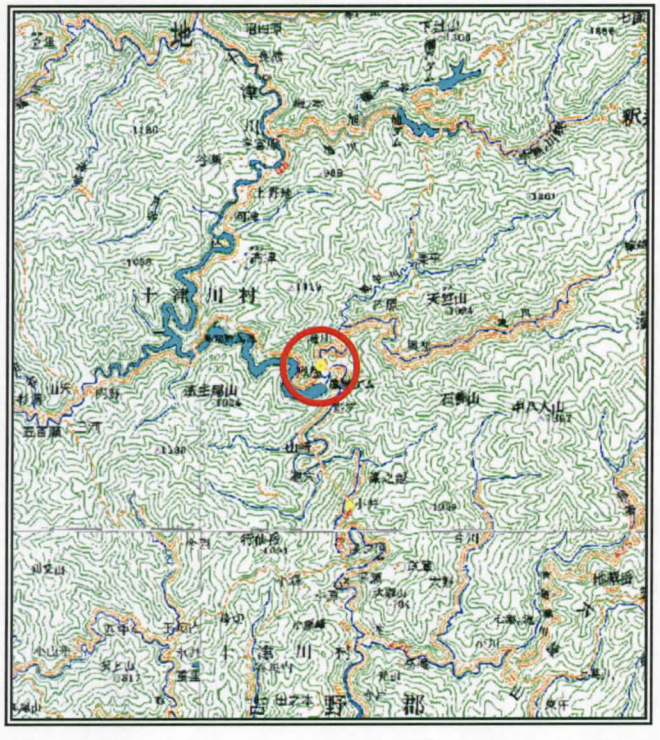

（1/200,000）

（1/25,000）

様式－1（急） 土砂災害警戒区域位置図	自然現象の種類	急傾斜地の崩壊
	区域番号	十津川-風屋-002-急-Y
	区域名称	十津川村風屋（002）急傾斜地崩壊警戒区域
	所在地	吉野郡十津川村大字風屋

この地図は、国土地理院長の承認を得て、同院発行の数値地図200000（地図画像）及び数値地図25000（地図画像）を複製したものである。（承認番号　平19総複、第170号）

土砂災害警戒区域の指定の公示に係る図書（その1）

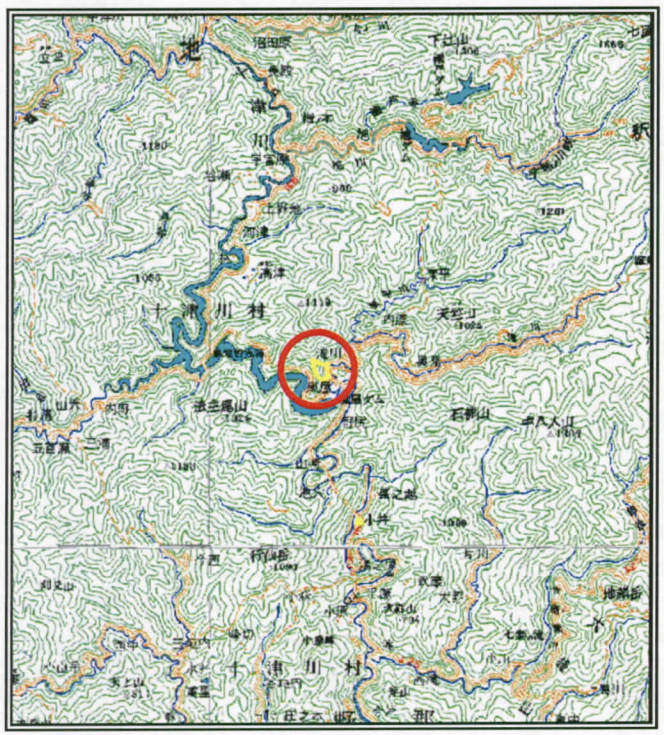

（1/200,000）

（1/25,000）

様式－1（急） 土砂災害警戒区域位置図	自然現象の種類	急傾斜地の崩壊
	区域番号	十津川-風屋-003-急-Y
	区域名称	十津川村風屋（003）急傾斜地崩壊警戒区域
	所在地	吉野郡十津川村大字風屋

この地図は、国土地理院長の承認を得て、同院発行の数値地図200000（地図画像）及び数値地図25000（地図画像）を複製したものである。（承認番号　平19総複、第170号）

土砂災害警戒区域の指定の公示に係る図書（その１）

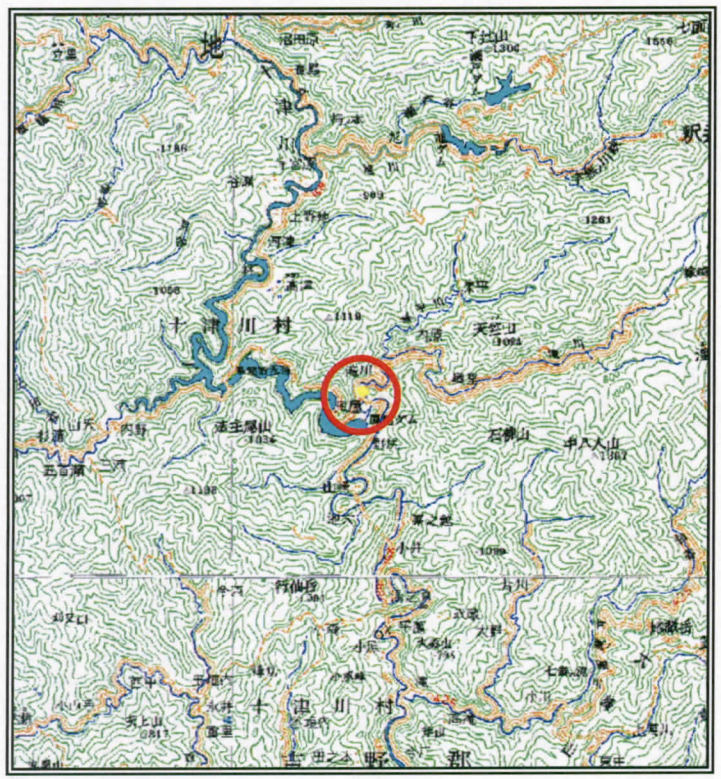

（1/200,000）

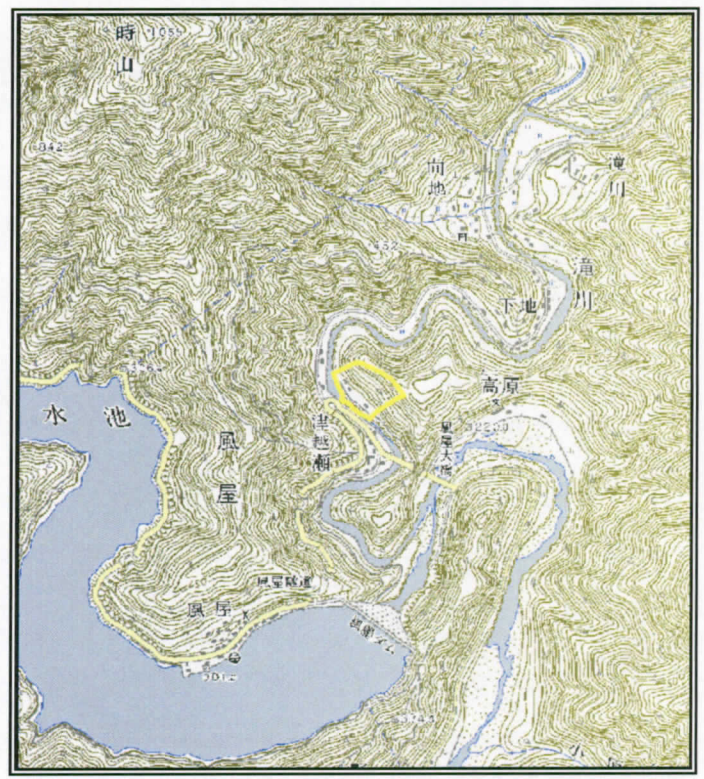

（1/25,000）

様式－１（急） 土砂災害警戒区域位置図	自然現象の種類	急傾斜地の崩壊
	区域番号	十津川-風屋-004-急-Y
	区域名称	十津川村風屋（004）急傾斜地崩壊警戒区域
	所在地	吉野郡十津川村大字風屋

この地図は、国土地理院長の承認を得て、同院発行の数値地図200000（地図画像）及び数値地図25000（地図画像）を複製したものである。（承認番号　平19総複、第170号）