土砂災害警戒区域等の指定の公示に係る図書（その1）

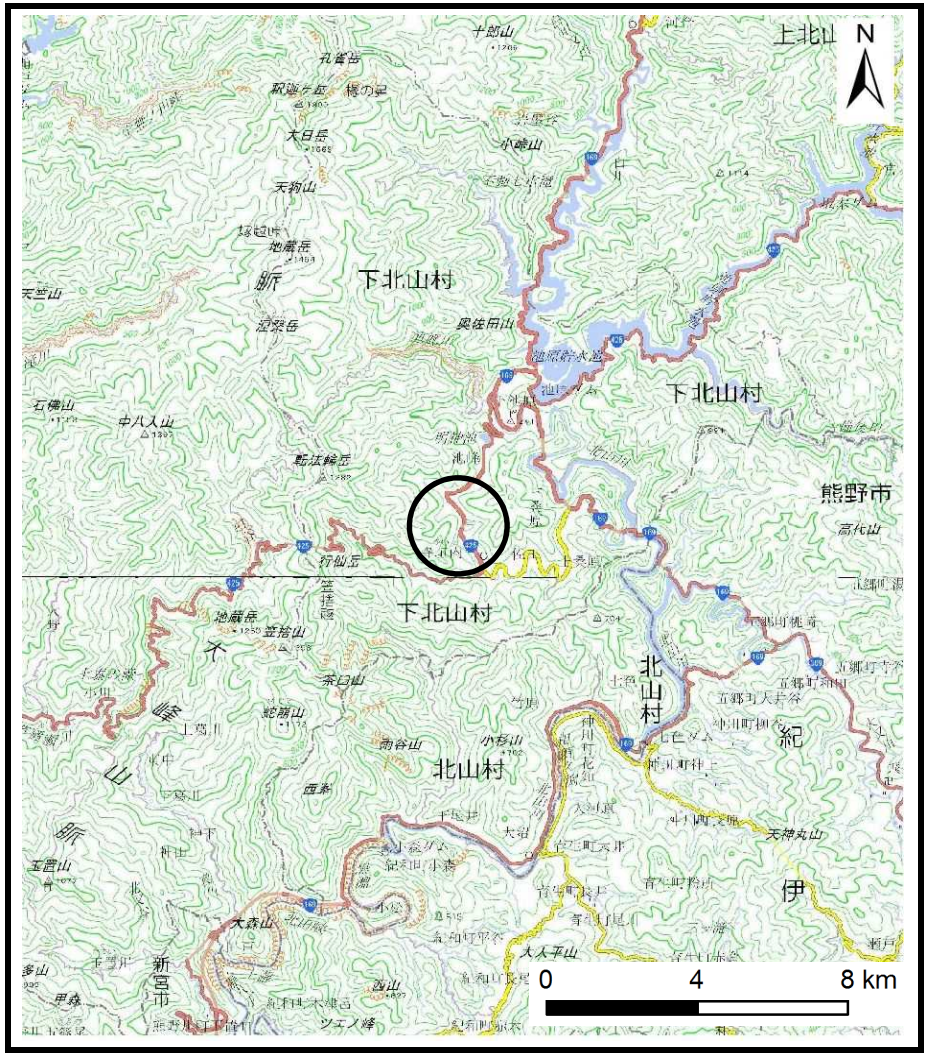

（1/200,000）

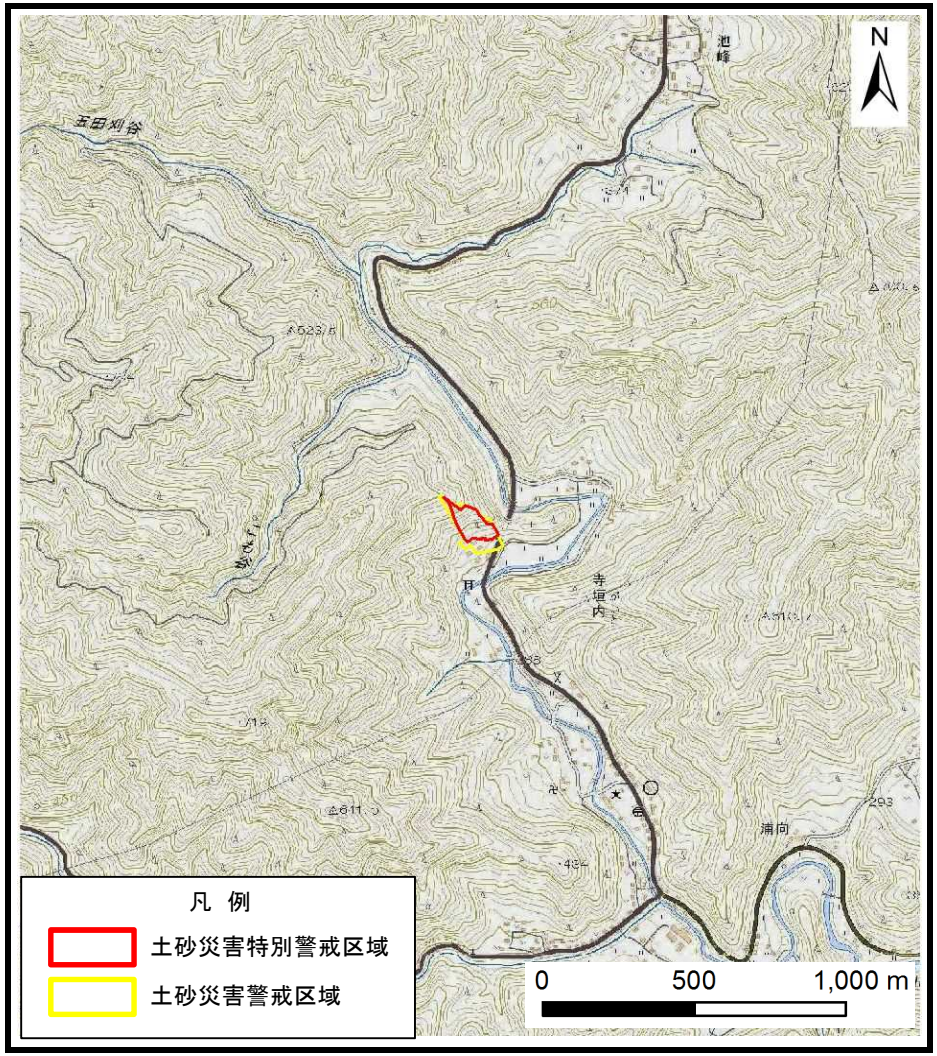

（1/25,000）

様式－１（急）
土砂災害警戒区域・土砂災害特別警戒区域 位置図

自然現象の種類	急傾斜地の崩壊
区域番号	下北山-寺垣内-001-急-Y・R
区域名称	下北山村寺垣内(001)急傾斜地崩壊警戒区域・特別警戒区域
所在地	吉野郡下北山村寺垣内

この地図は、国土地理院長の承認を得て、同院発行の数値地図200000（地図画像）及び数値地図25000（地図画像）を複製したものである。（承認番号　平28情複、第1304号）

土砂災害警戒区域等の指定の公示に係る図書（その1）

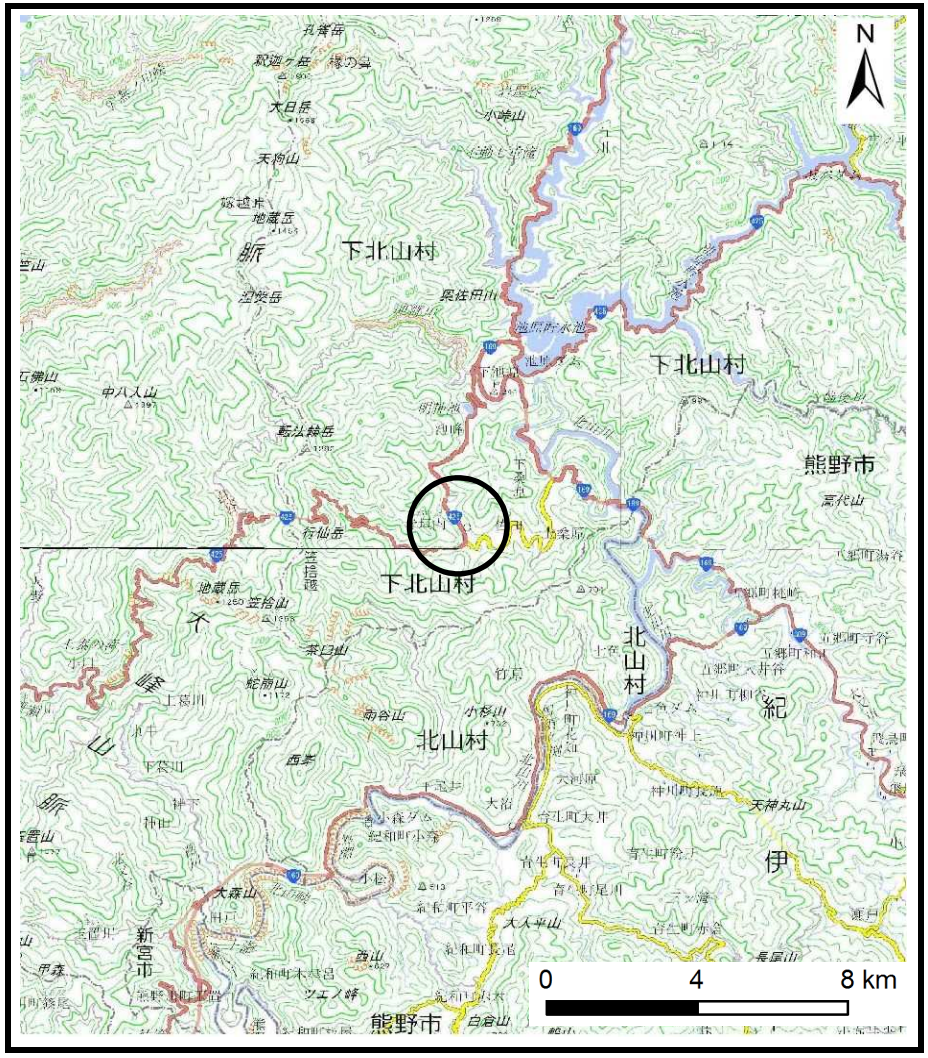

（1/200,000）

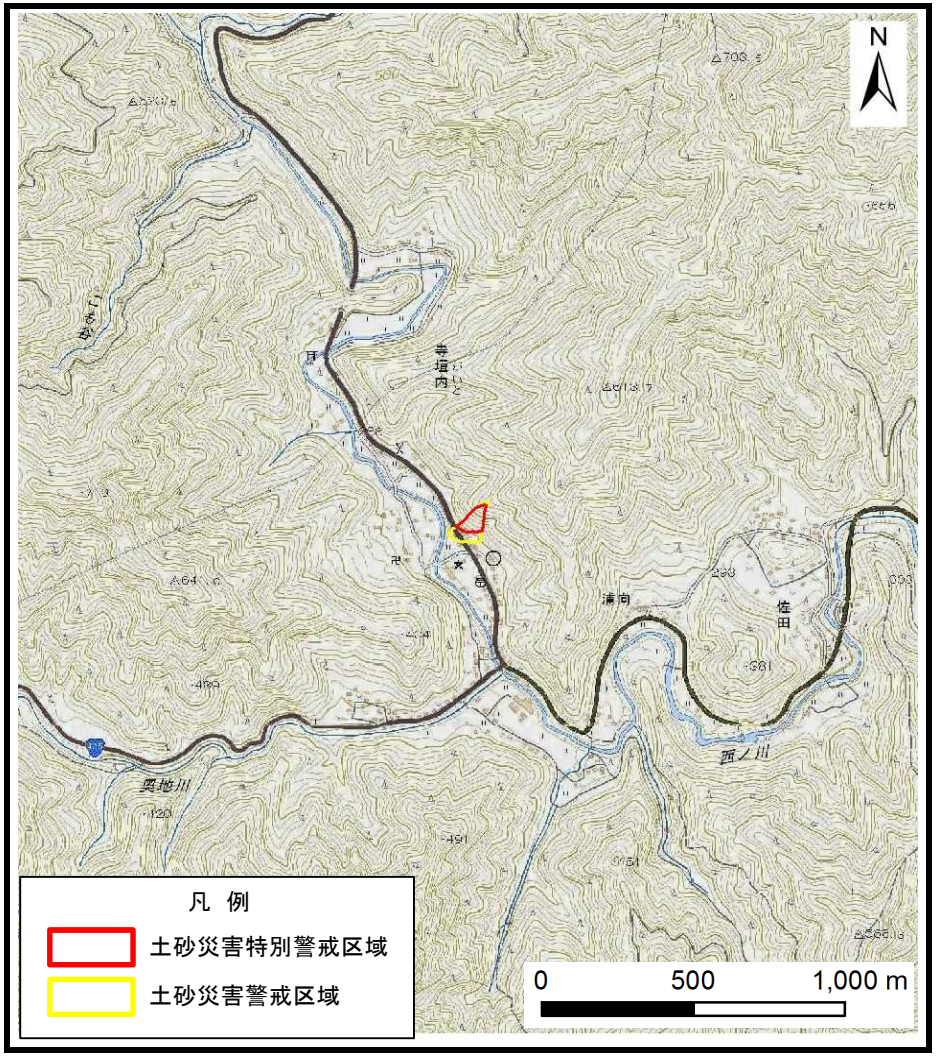

（1/25,000）

様式－１（急）
土砂災害警戒区域・土砂災害特別警戒区域 位置図

自然現象の種類	急傾斜地の崩壊
区域番号	下北山-寺垣内-002-1-急-Y・R
区域名称	下北山村寺垣内(002-1)急傾斜地崩壊警戒区域・特別警戒区域
所在地	吉野郡下北山村寺垣内

この地図は、国土地理院長の承認を得て、同院発行の数値地図200000（地図画像）及び数値地図25000（地図画像）を複製したものである。（承認番号　平28情複、第1304号）

土砂災害警戒区域等の指定の公示に係る図書（その1）

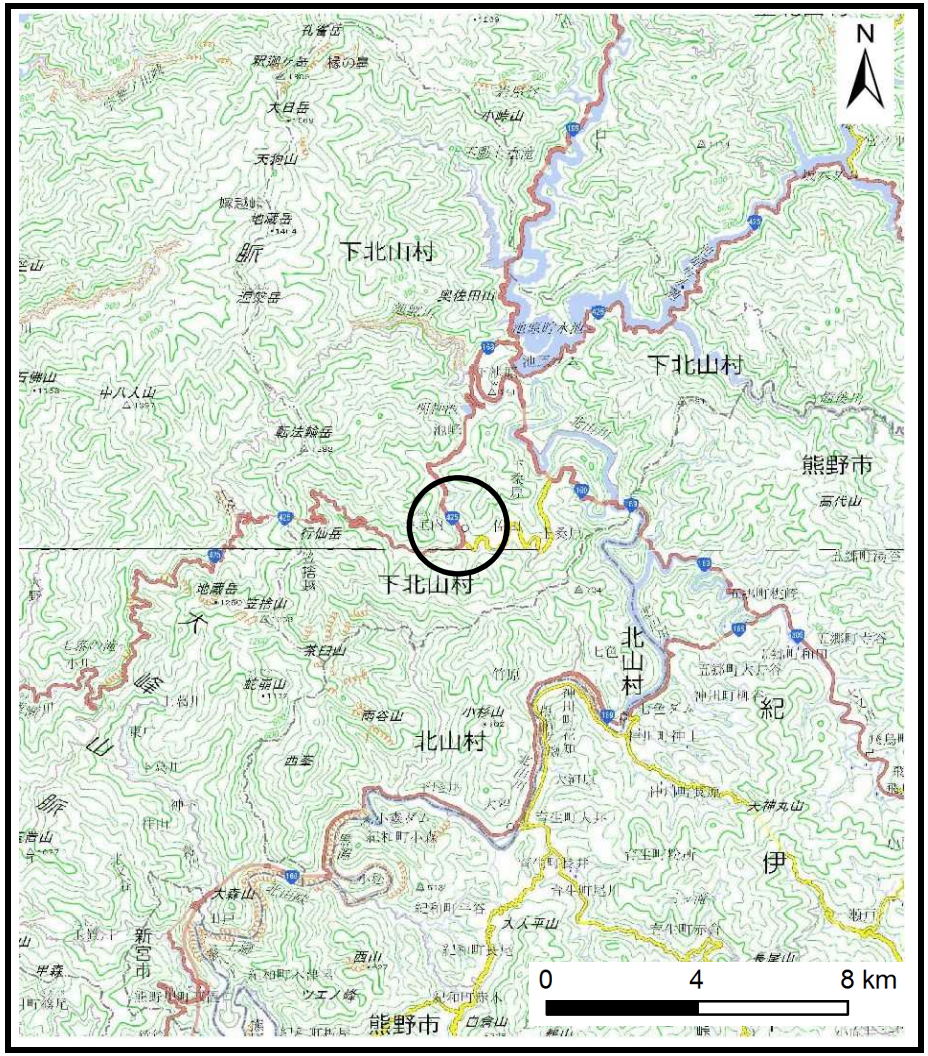

（1/200,000）

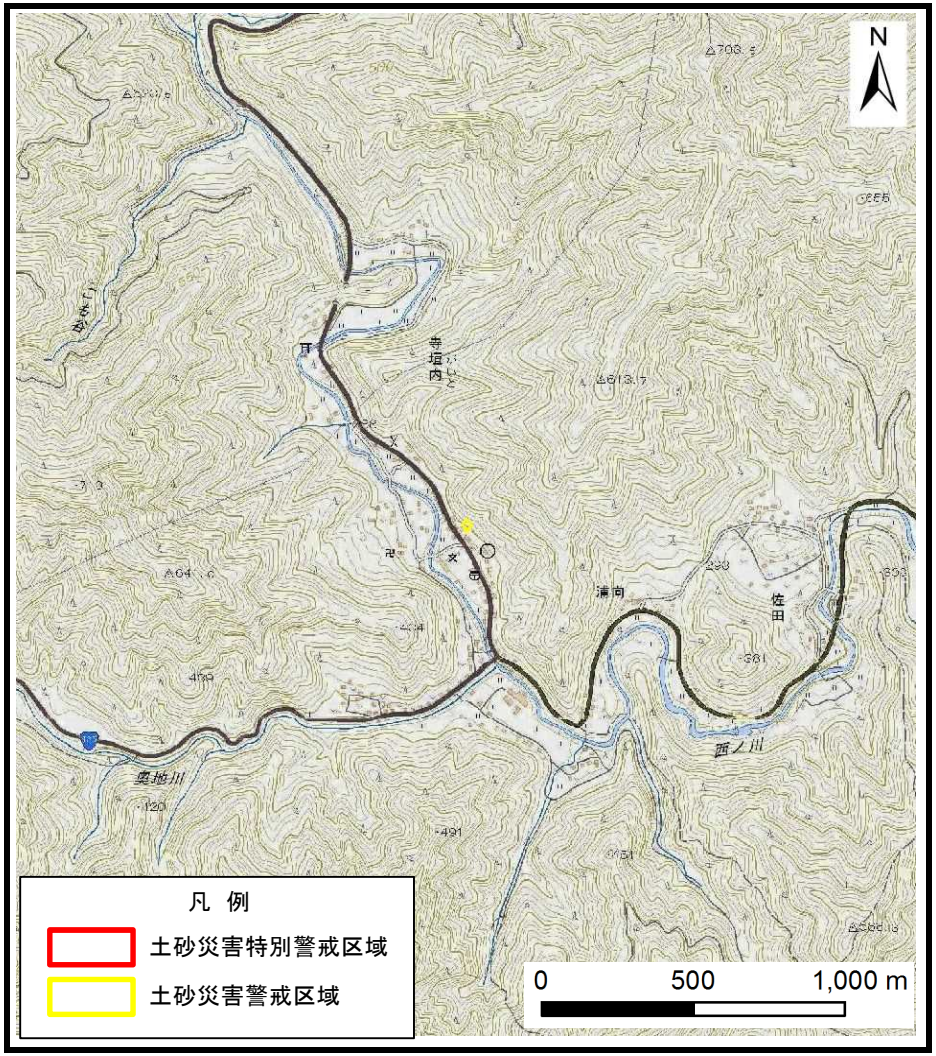

（1/25,000）

様式－１（急）
土砂災害警戒区域・土砂災害特別警戒区域 位置図

自然現象の種類	急傾斜地の崩壊
区域番号	下北山-寺垣内-002-2-急-Y
区域名称	下北山村寺垣内(002-2)急傾斜地崩壊警戒区域
所在地	吉野郡下北山村寺垣内

この地図は、国土地理院長の承認を得て、同院発行の数値地図200000（地図画像）及び数値地図25000（地図画像）を複製したものである。（承認番号　平28情複、第1304号）

土砂災害警戒区域等の指定の公示に係る図書（その1）

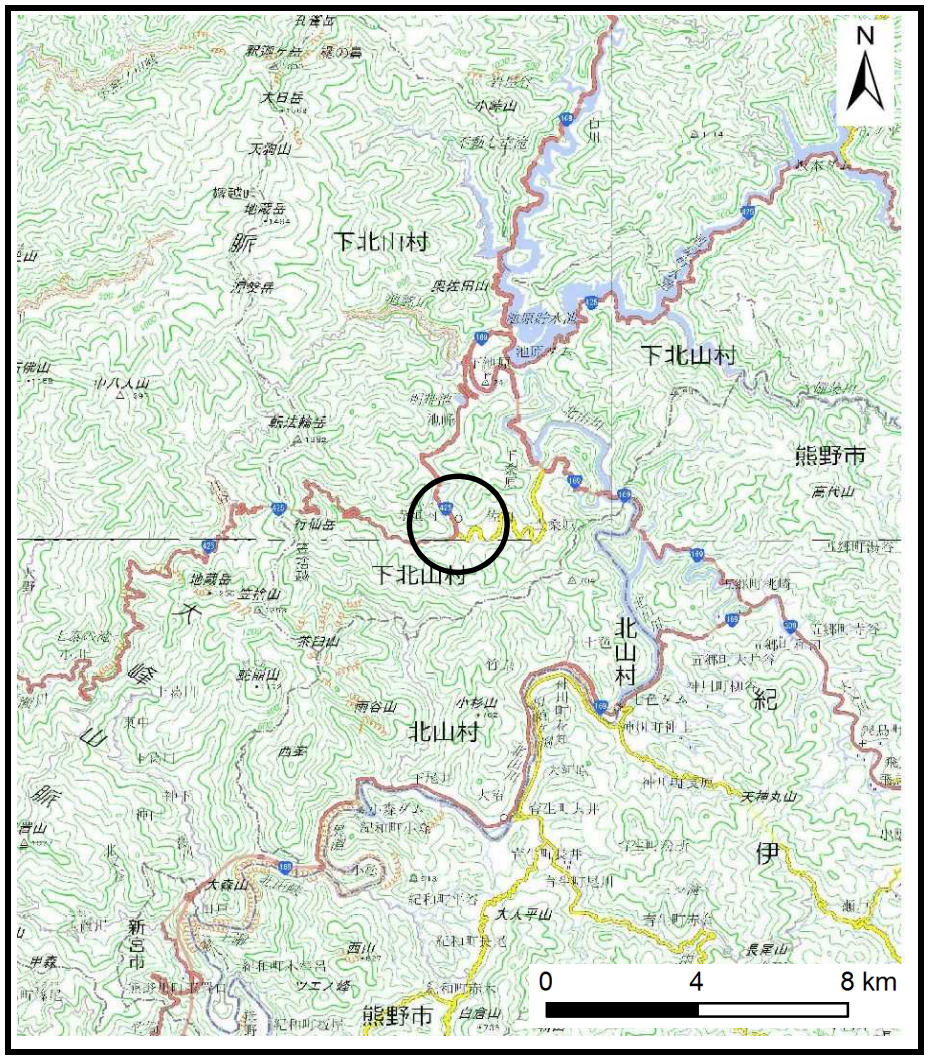

（1/200,000）

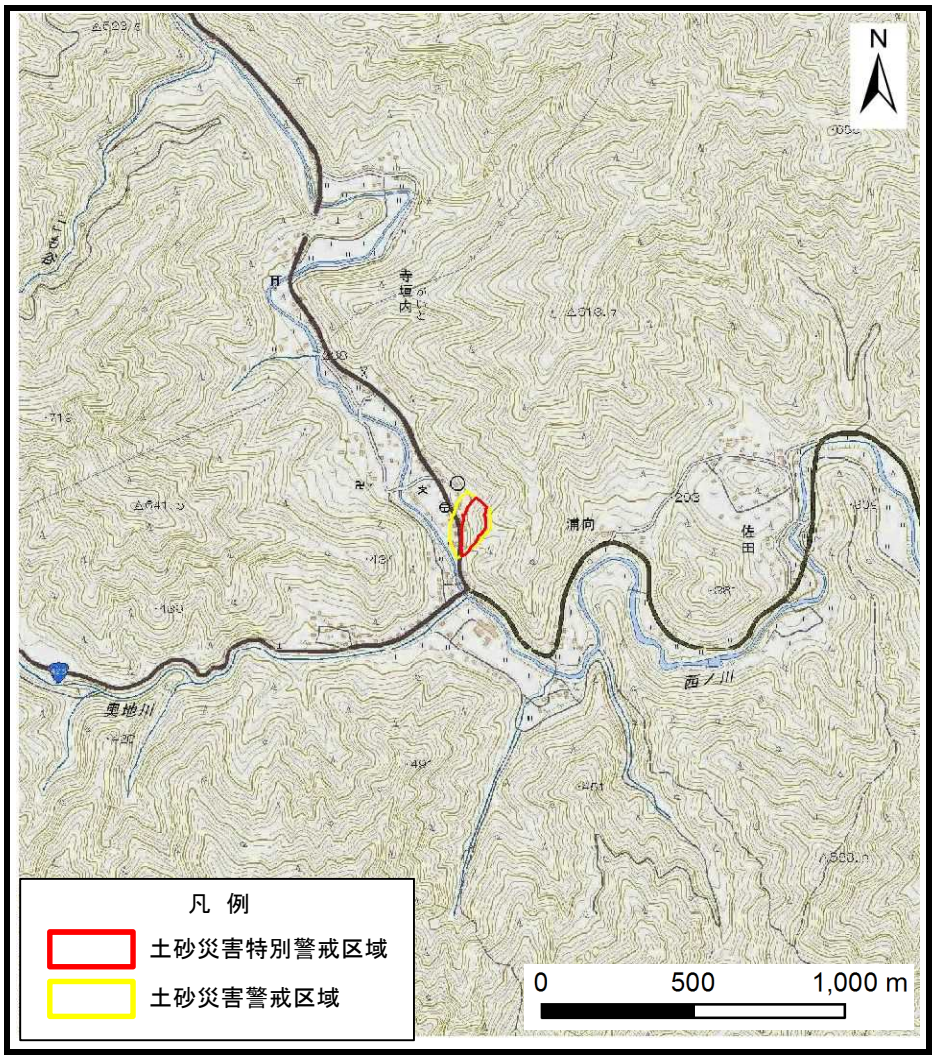

（1/25,000）

様式－１（急）
土砂災害警戒区域・土砂災害特別警戒区域 位置図

自然現象の種類	急傾斜地の崩壊
区域番号	下北山-寺垣内-003-急-Y・R
区域名称	下北山村寺垣内(003)急傾斜地崩壊警戒区域・特別警戒区域
所在地	吉野郡下北山村寺垣内

この地図は、国土地理院長の承認を得て、同院発行の数値地図200000（地図画像）及び数値地図25000（地図画像）を複製したものである。（承認番号　平28情複、第1304号）

土砂災害警戒区域等の指定の公示に係る図書（その1）

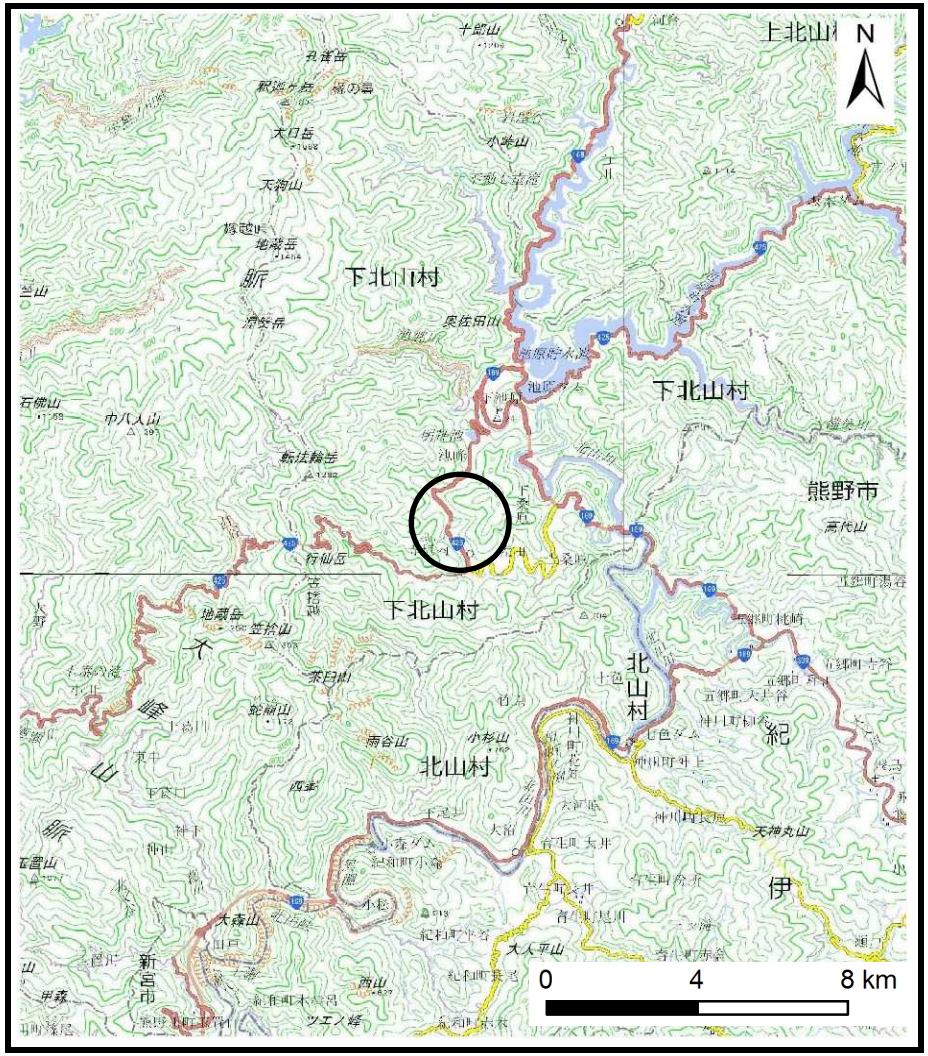

（1/200,000）

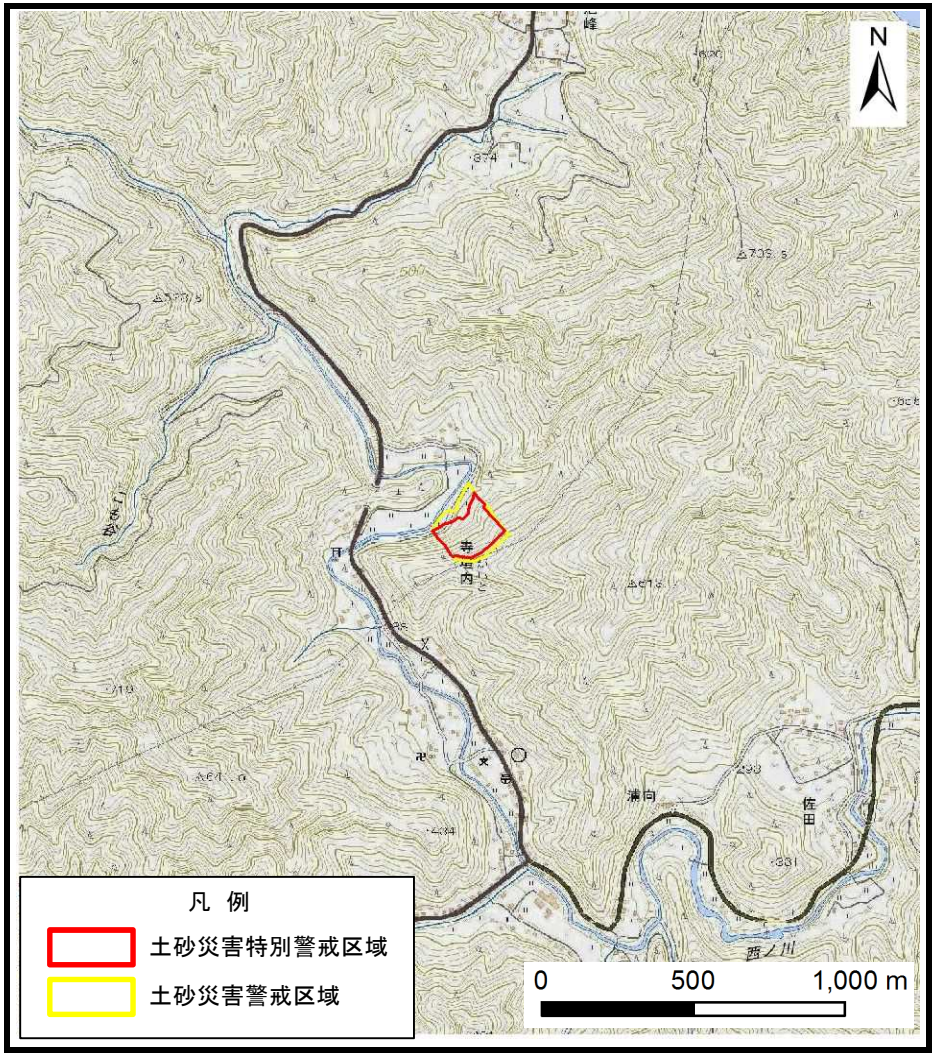

（1/25,000）

様式－１（急） 土砂災害警戒区域・土砂災害特別警戒区域 位置図	自然現象の種類	急傾斜地の崩壊
	区域番号	下北山-寺垣内-004-急-Y・R
	区域名称	下北山村寺垣内(004)急傾斜地崩壊警戒区域・特別警戒区域
	所在地	吉野郡下北山村寺垣内

この地図は、国土地理院長の承認を得て、同院発行の数値地図200000（地図画像）及び数値地図25000（地図画像）を複製したものである。（承認番号　平28情複、第1304号）

土砂災害警戒区域等の指定の公示に係る図書（その1）

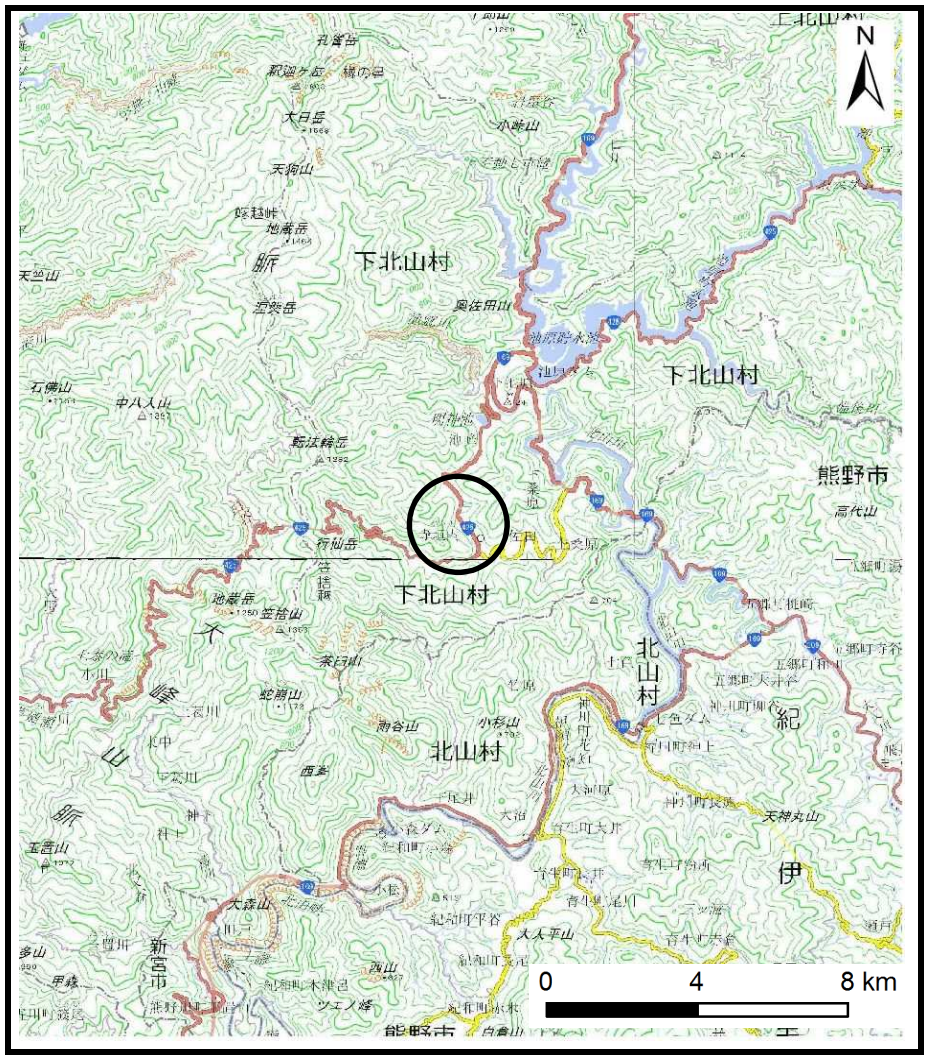

（1/200,000）

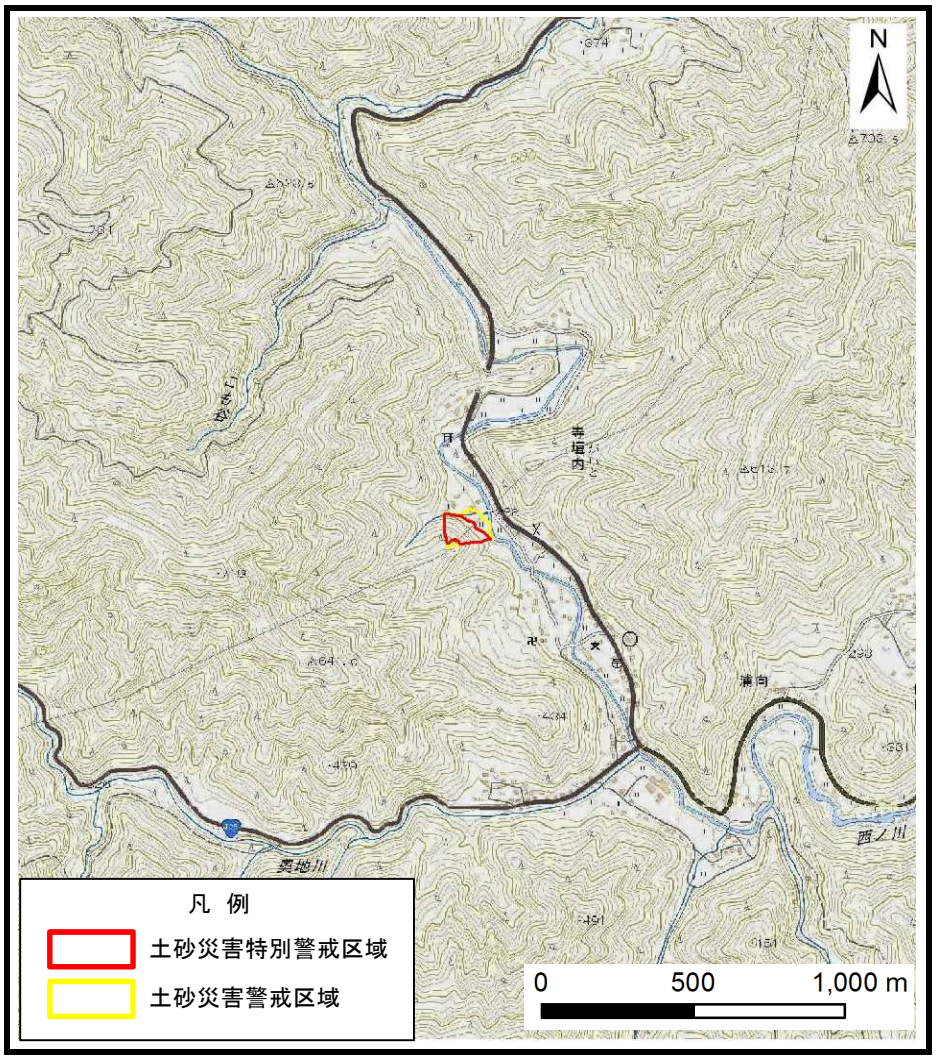

（1/25,000）

様式－１（急）
土砂災害警戒区域・土砂災害特別警戒区域 位置図

自然現象の種類	急傾斜地の崩壊
区域番号	下北山-寺垣内-005-急-Y・R
区域名称	下北山村寺垣内(005)急傾斜地崩壊警戒区域・特別警戒区域
所在地	吉野郡下北山村寺垣内

この地図は、国土地理院長の承認を得て、同院発行の数値地図200000（地図画像）及び数値地図25000（地図画像）を複製したものである。（承認番号　平28情複、第1304号）

土砂災害警戒区域等の指定の公示に係る図書（その1）

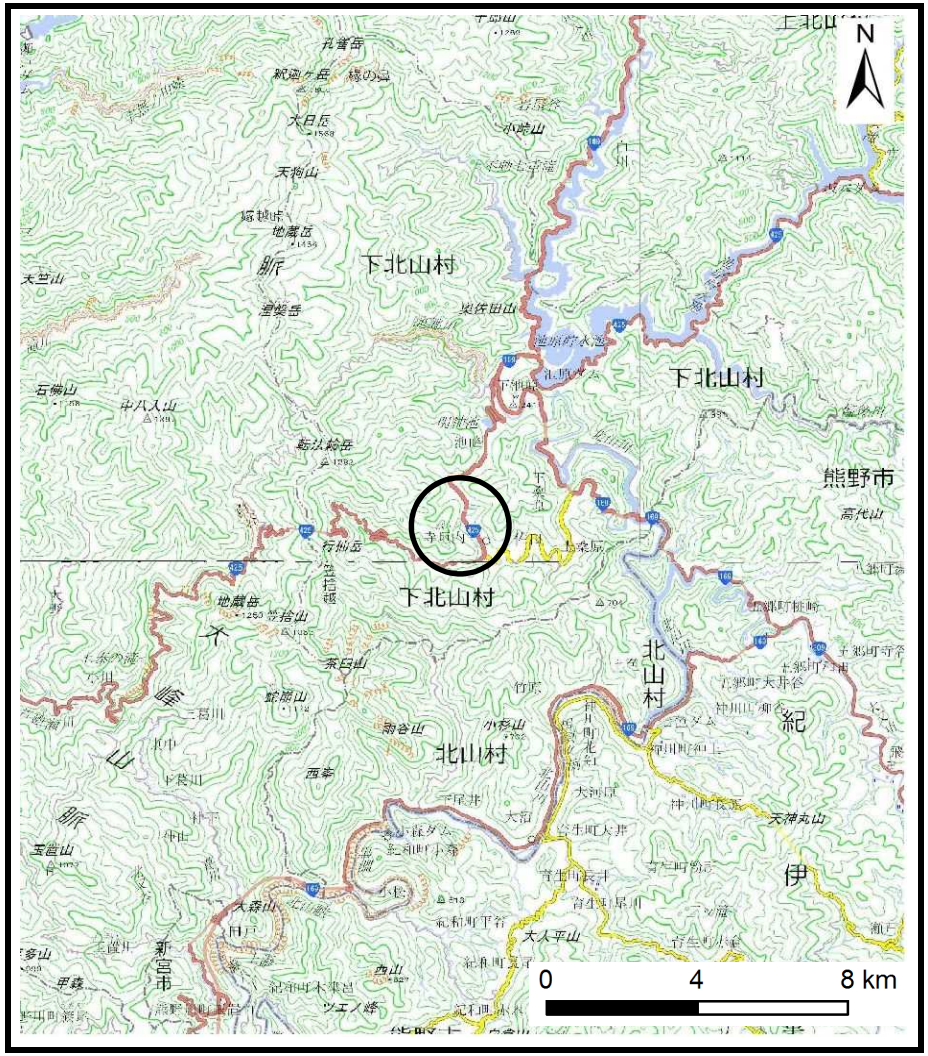

（1/200,000）

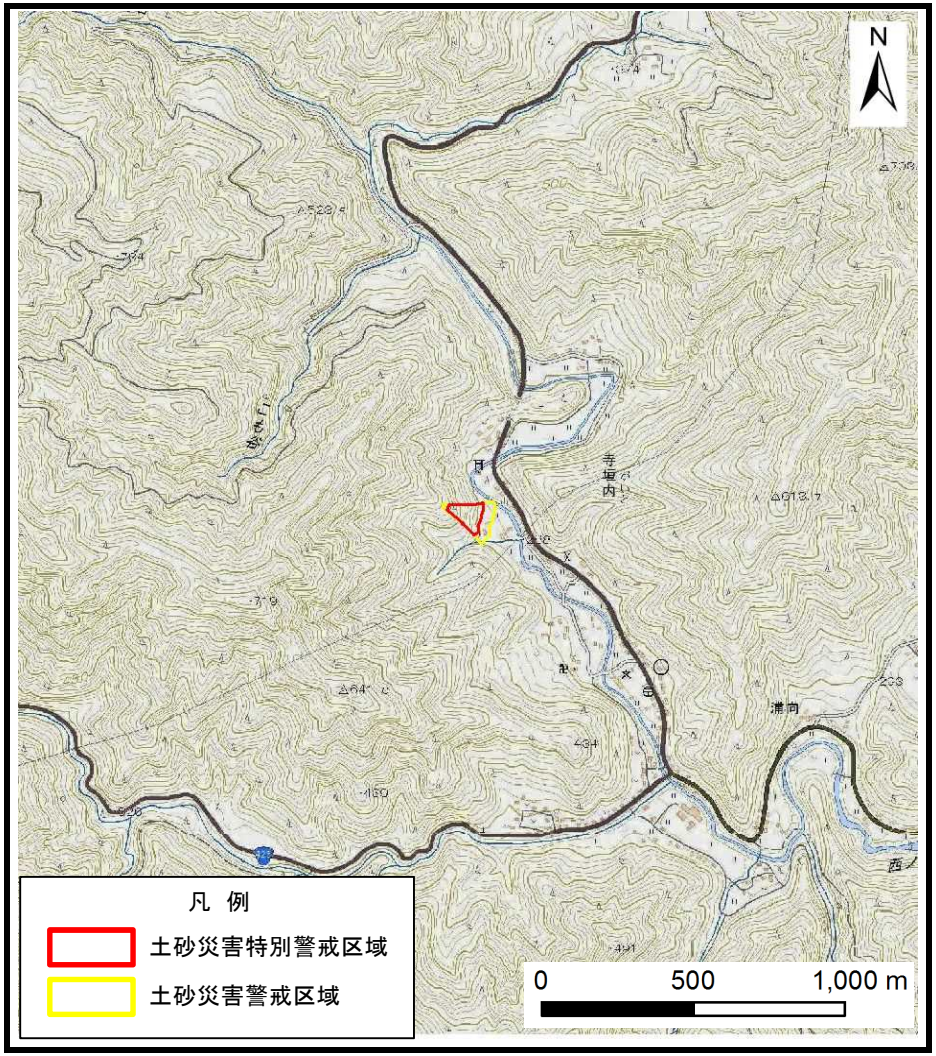

（1/25,000）

様式－１（急）
土砂災害警戒区域・土砂災害特別警戒区域 位置図

自然現象の種類	急傾斜地の崩壊
区域番号	下北山-寺垣内-006-急-Y・R
区域名称	下北山村寺垣内(006)急傾斜地崩壊警戒区域・特別警戒区域
所在地	吉野郡下北山村寺垣内

この地図は、国土地理院長の承認を得て、同院発行の数値地図200000（地図画像）及び数値地図25000（地図画像）を複製したものである。（承認番号　平28情複、第1304号）

土砂災害警戒区域等の指定の公示に係る図書（その1）

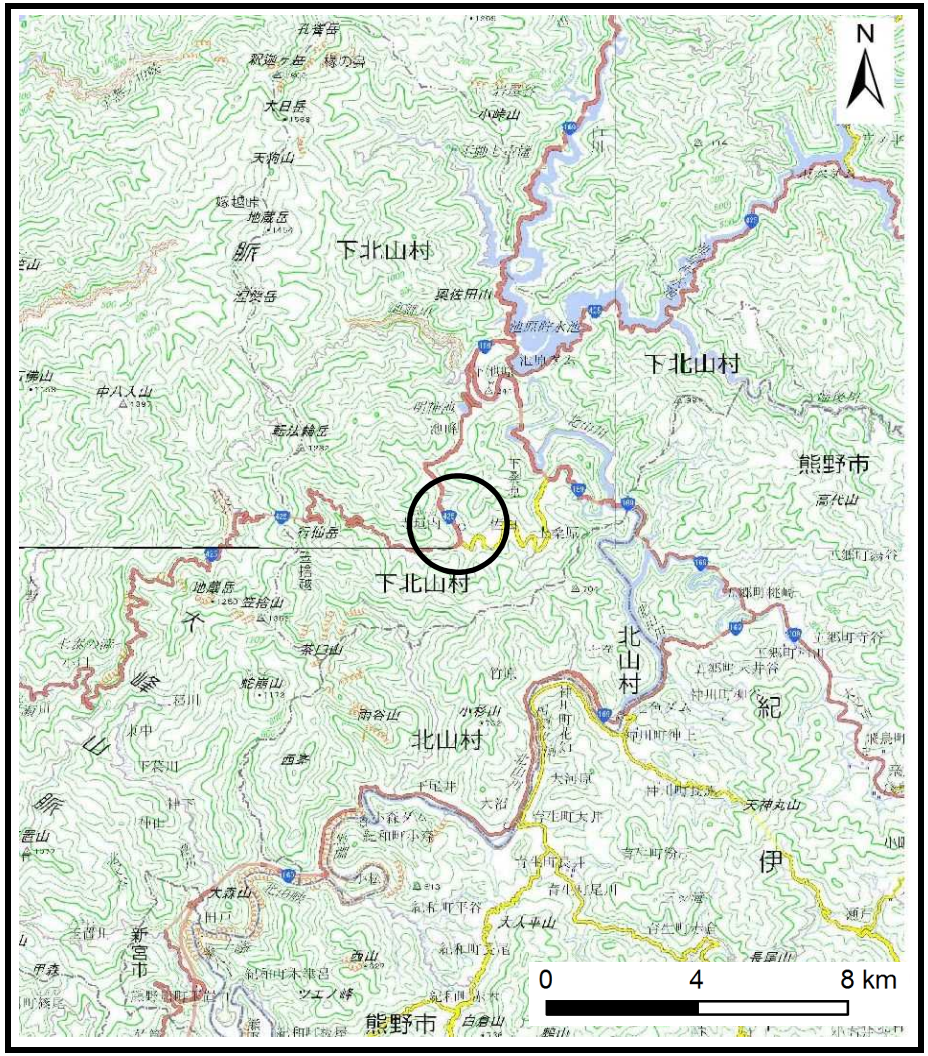

（1/200,000）

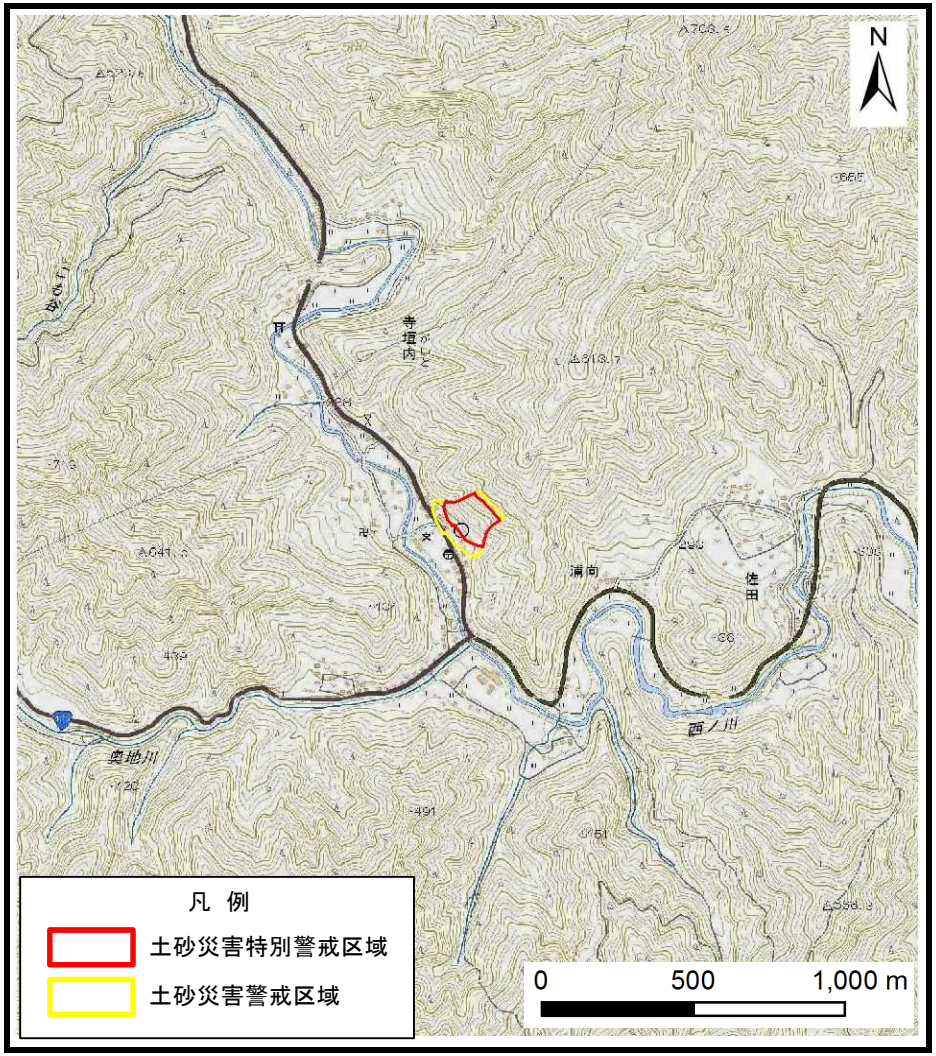

（1/25,000）

様式－１（急）
土砂災害警戒区域・土砂災害特別警戒区域 位置図

自然現象の種類	急傾斜地の崩壊
区域番号	下北山-寺垣内-007-急-Y・R
区域名称	下北山村寺垣内(007)急傾斜地崩壊警戒区域・特別警戒区域
所在地	吉野郡下北山村寺垣内

この地図は、国土地理院長の承認を得て、同院発行の数値地図200000（地図画像）及び数値地図25000（地図画像）を複製したものである。（承認番号　平28情複、第1304号）

土砂災害警戒区域等の指定の公示に係る図書（その1）

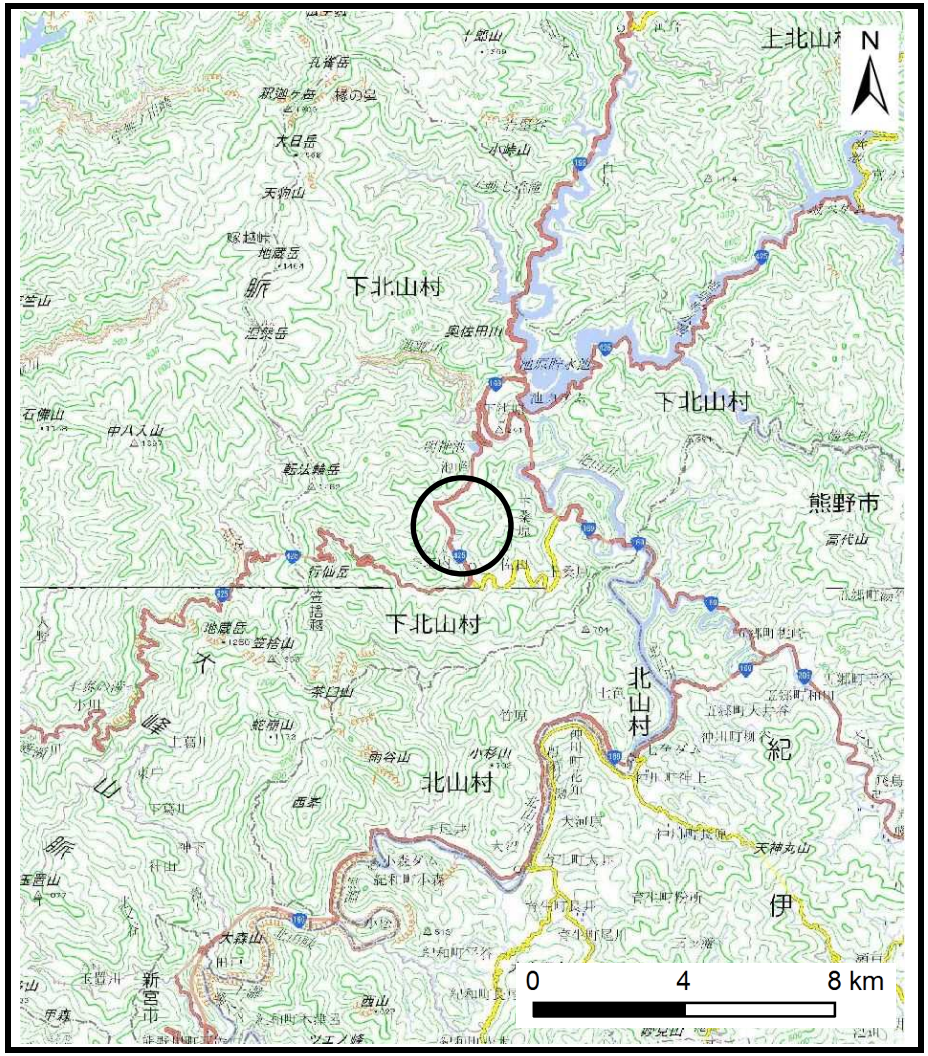

（1/200,000）

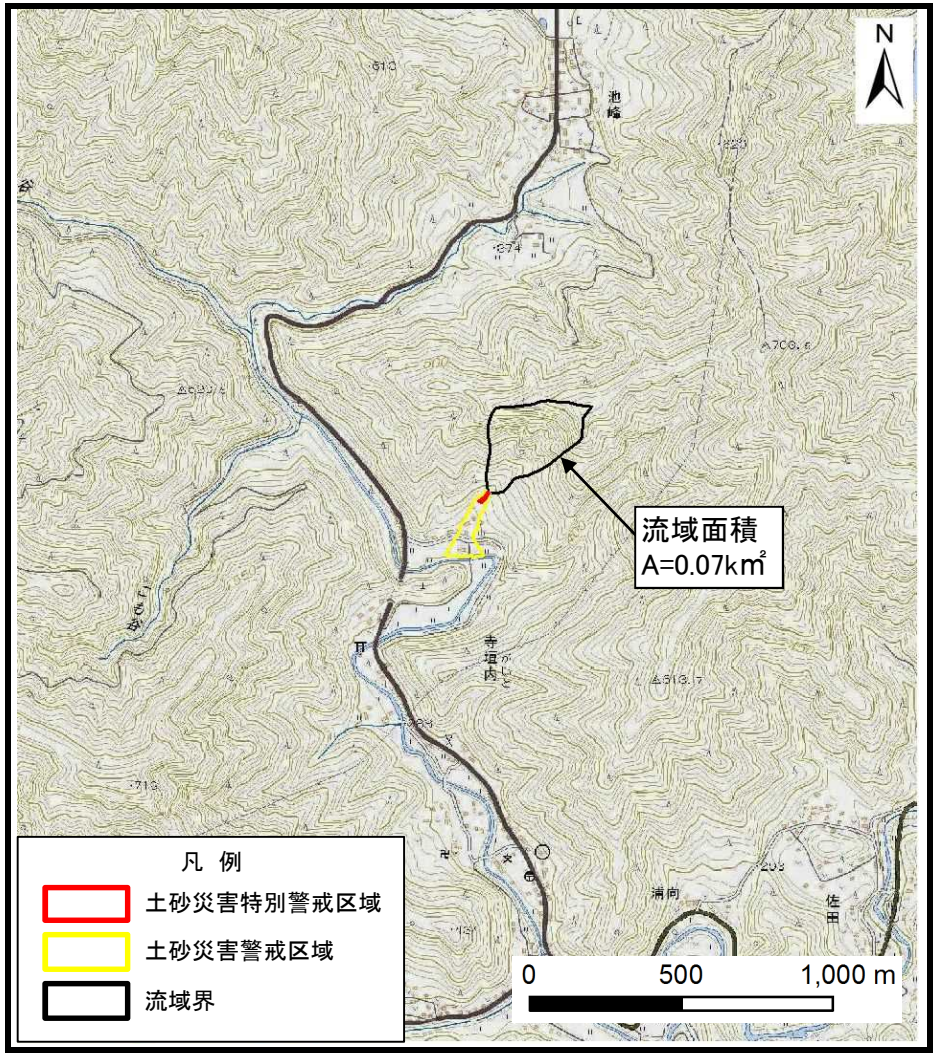

（1/25,000）

様式－１（土）
土砂災害警戒区域・土砂災害特別警戒区域 位置図

自然現象の種類	土石流
区域番号	下北山-寺垣内-001-土-Y・R
区域名称	下北山村寺垣内(001)土石流警戒区域・特別警戒区域
所在地	吉野郡下北山村寺垣内

この地図は、国土地理院長の承認を得て、同院発行の数値地図200000（地図画像）及び数値地図25000（地図画像）を複製したものである。（承認番号　平28情複、第1304号）

土砂災害警戒区域等の指定の公示に係る図書（その1）

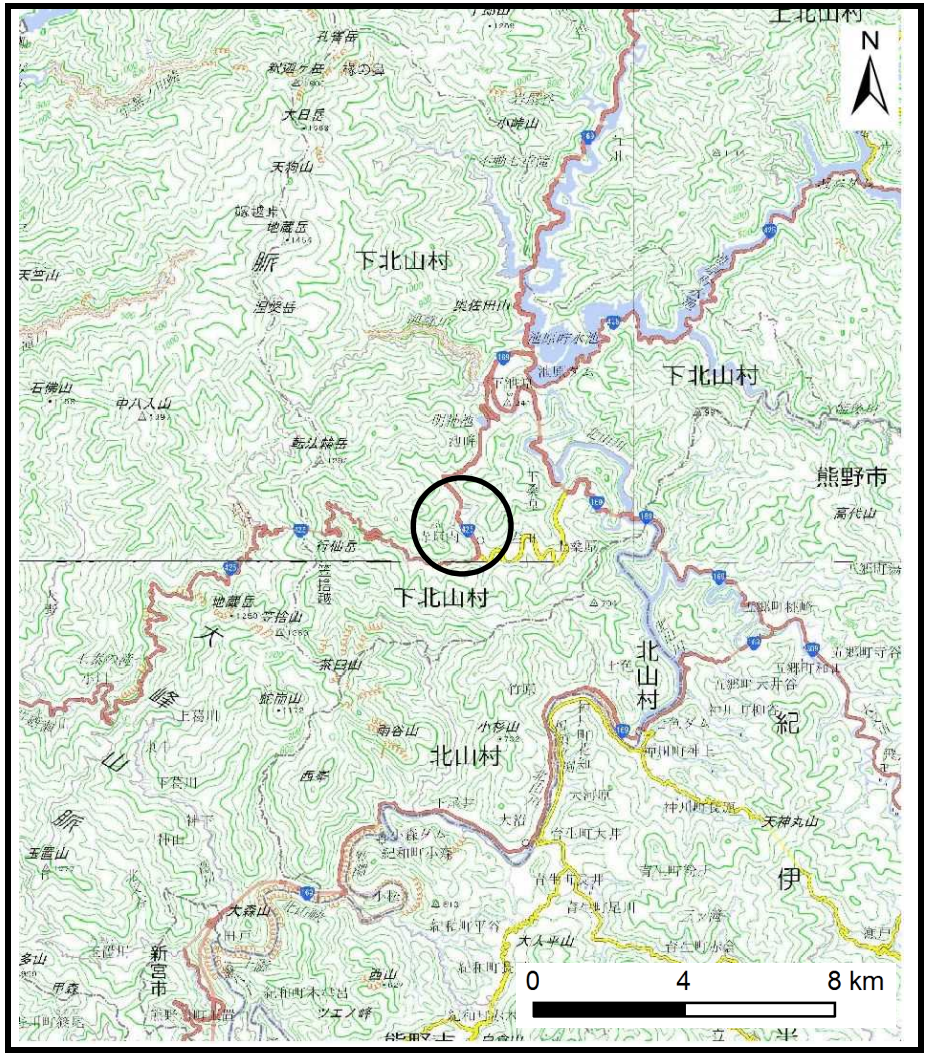

（1/200,000）

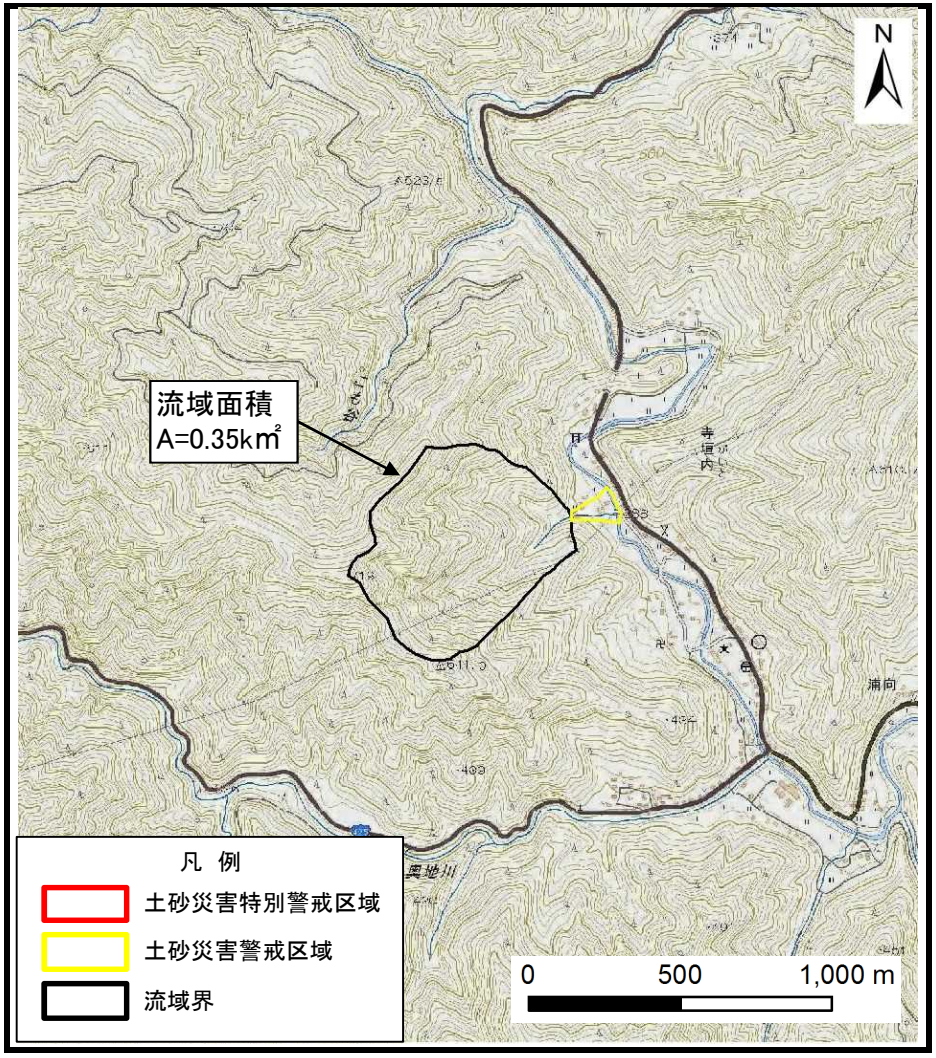

（1/25,000）

様式－１（土）
土砂災害警戒区域・土砂災害特別警戒区域 位置図

自然現象の種類	土石流
区域番号	下北山-寺垣内-002-土-Y
区域名称	下北山村寺垣内(002)土石流警戒区域
所在地	吉野郡下北山村寺垣内

この地図は、国土地理院長の承認を得て、同院発行の数値地図200000（地図画像）及び数値地図25000（地図画像）を複製したものである。（承認番号　平28情複、第1304号）

土砂災害警戒区域等の指定の公示に係る図書（その1）

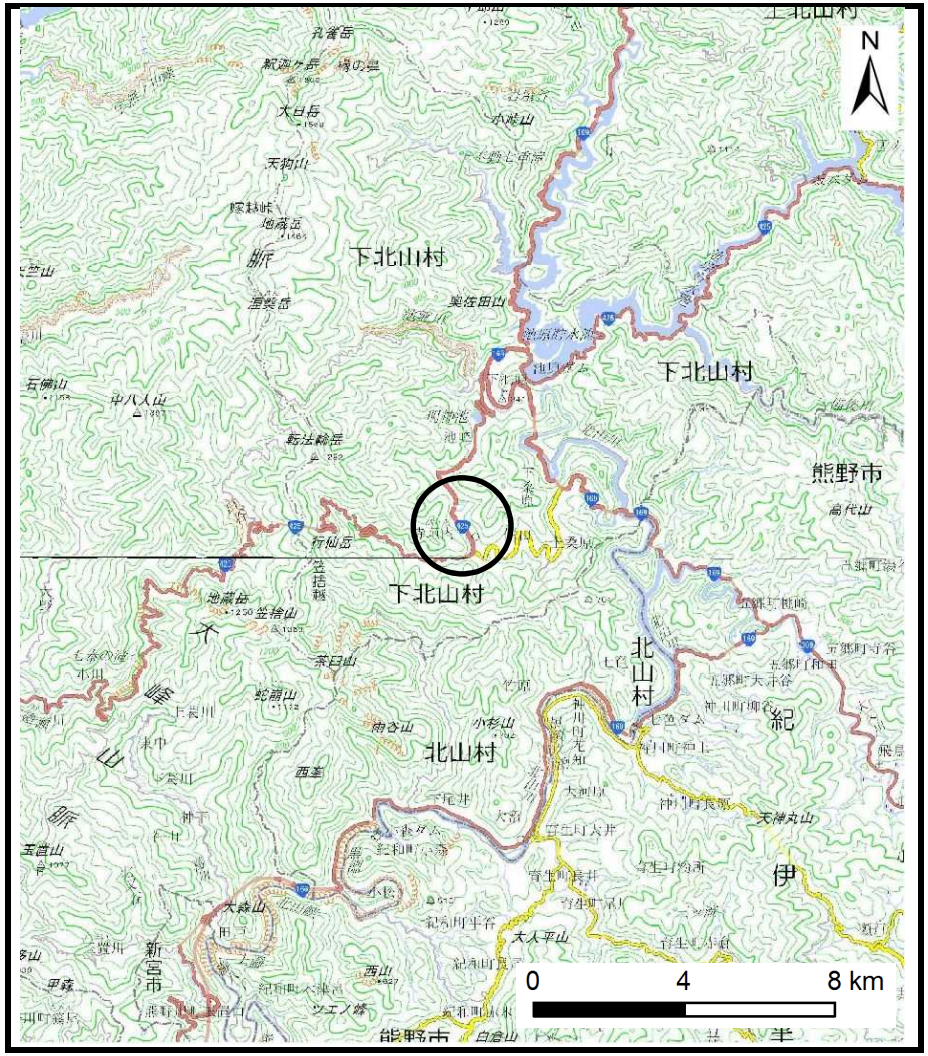

（1/200,000）

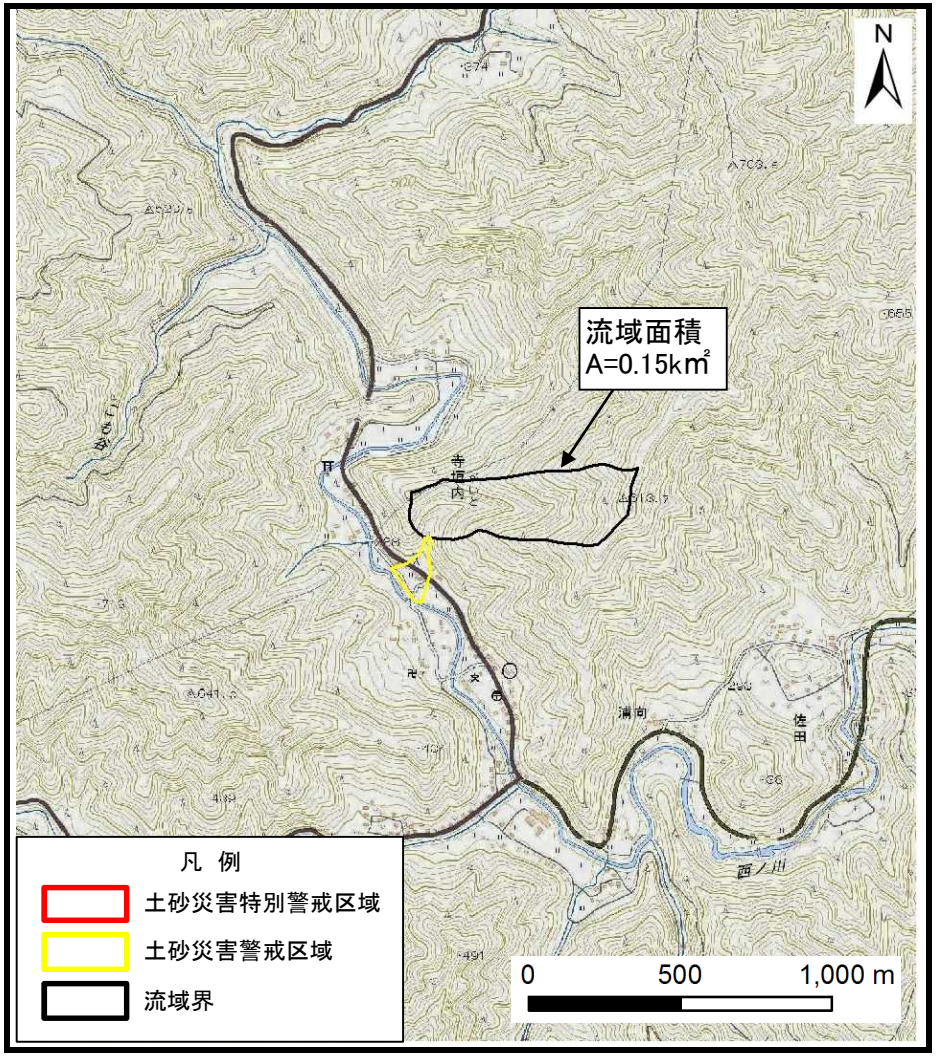

（1/25,000）

様式－１（土）
土砂災害警戒区域・土砂災害特別警戒区域 位置図

自然現象の種類	土石流
区域番号	下北山-寺垣内-003-土-Y
区域名称	下北山村寺垣内(003)土石流警戒区域
所在地	吉野郡下北山村寺垣内

この地図は、国土地理院長の承認を得て、同院発行の数値地図200000（地図画像）及び数値地図25000（地図画像）を複製したものである。（承認番号　平28情複、第1304号）

土砂災害警戒区域等の指定の公示に係る図書（その1）

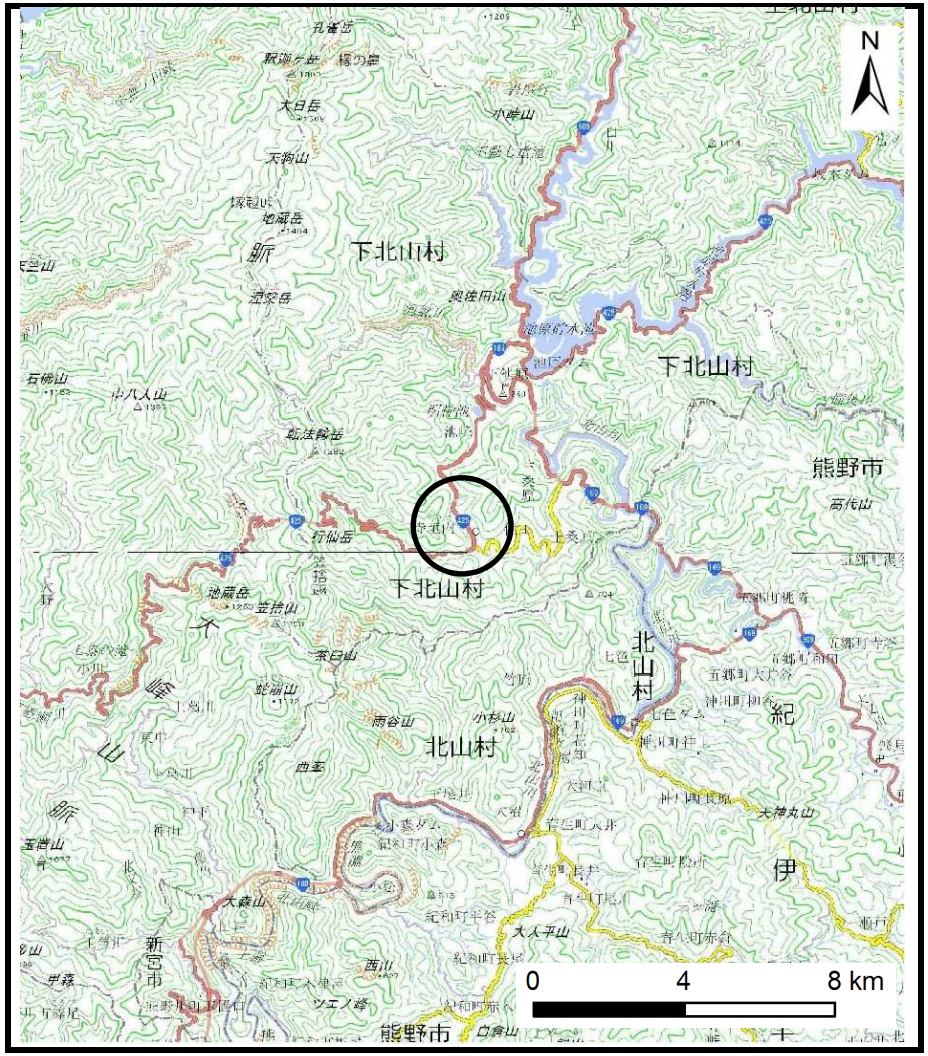

（1/200,000）

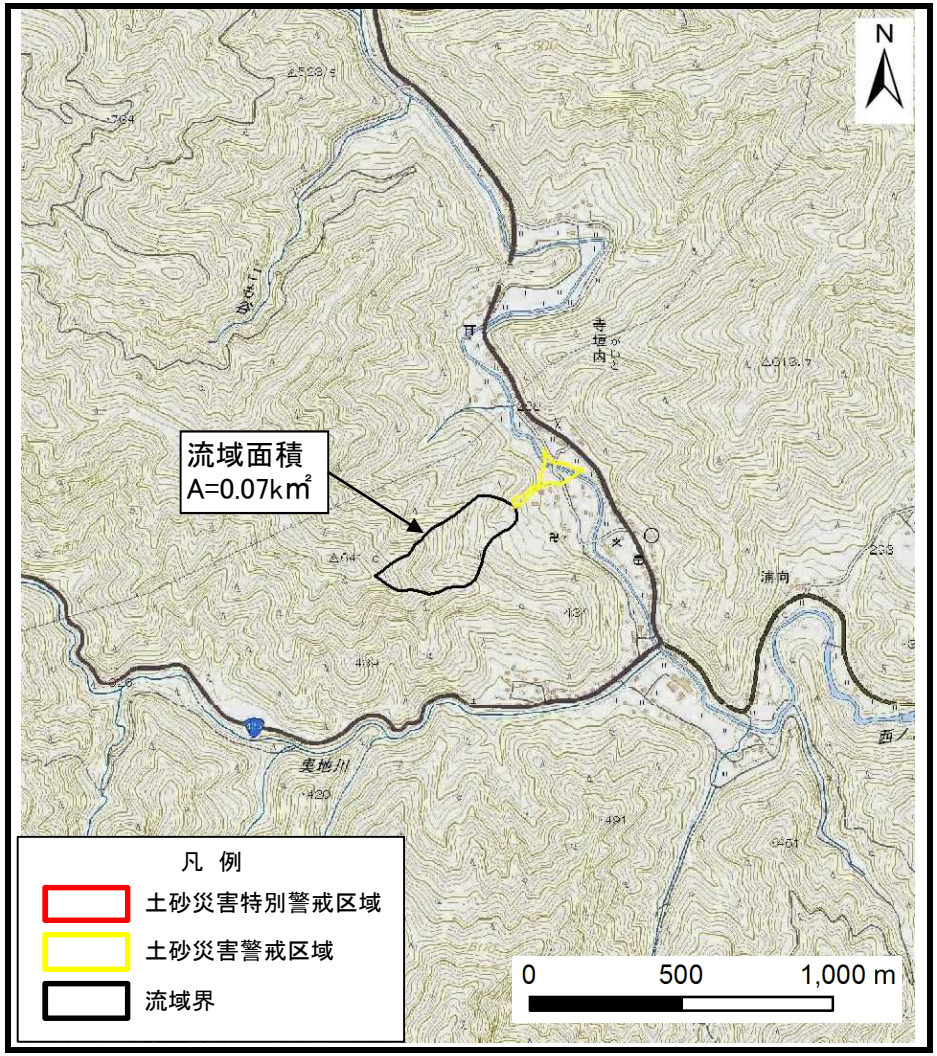

（1/25,000）

様式－１（土）
土砂災害警戒区域・土砂災害特別警戒区域 位置図

自然現象の種類	土石流
区域番号	下北山-寺垣内-004-土-Y
区域名称	下北山村寺垣内(004)土石流警戒区域
所在地	吉野郡下北山村寺垣内

この地図は、国土地理院長の承認を得て、同院発行の数値地図200000（地図画像）及び数値地図25000（地図画像）を複製したものである。（承認番号　平28情複、第1304号）

土砂災害警戒区域等の指定の公示に係る図書（その1）

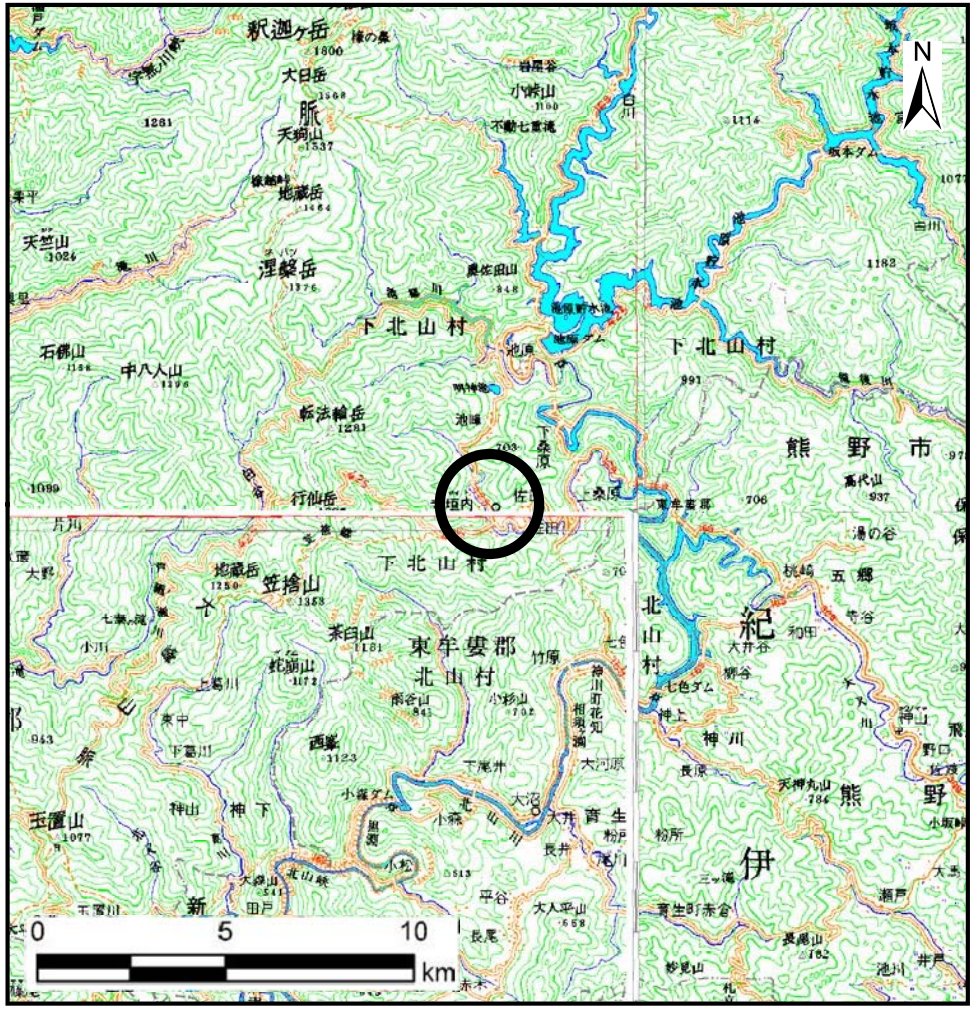

（1/200，000）

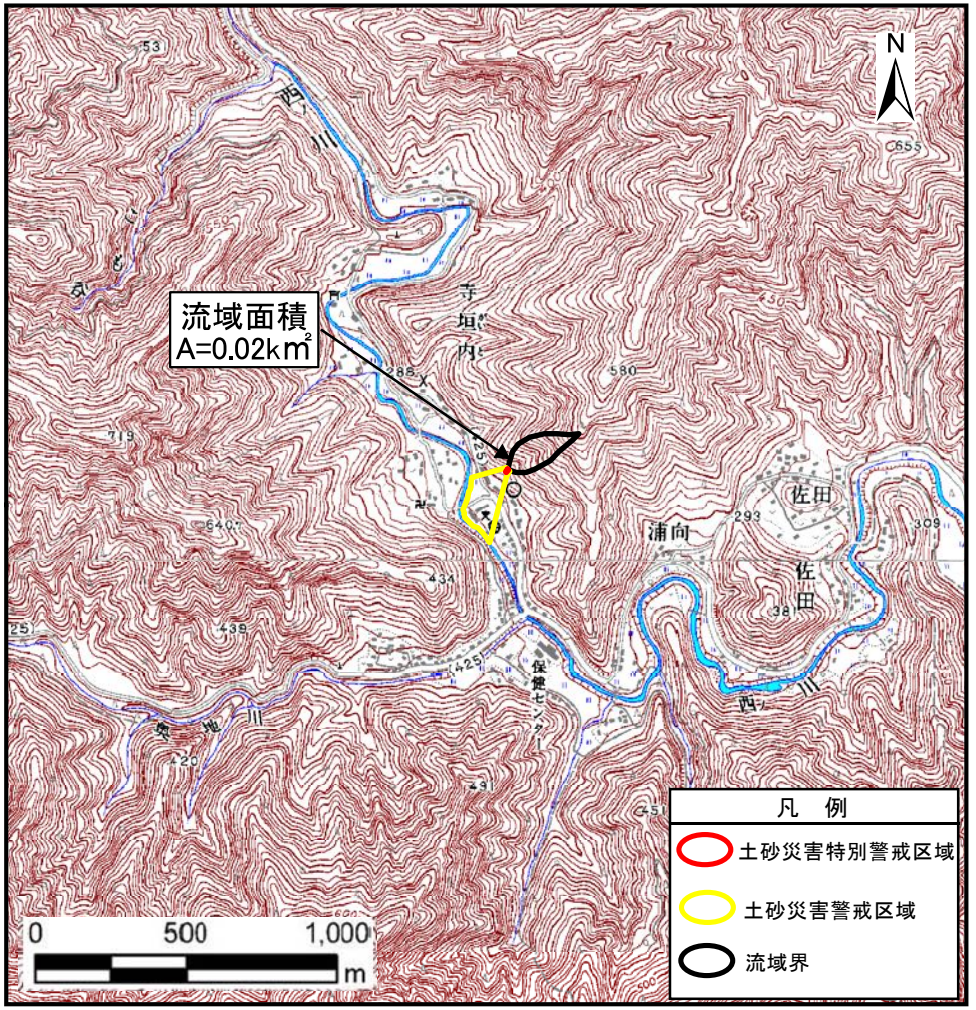

（1/25，000）

様式－1（土） 土砂災害警戒区域・土砂災害特別警戒区域 位置図	自然現象の種類	土石流
	区域番号	下北山-寺垣内-005-土-Y・R
	区域名称	下北山村寺垣内（005）土石流警戒区域・特別警戒区域
	所在地	下北山村寺垣内

この地図は、国土地理院長の承認を得て、同院発行の数値地図200000（地図画像）及び数値地図25000（地図画像）を複製したものである。（承認番号　平25情複、第99号）

土砂災害警戒区域等の指定の公示に係る図書（その1）

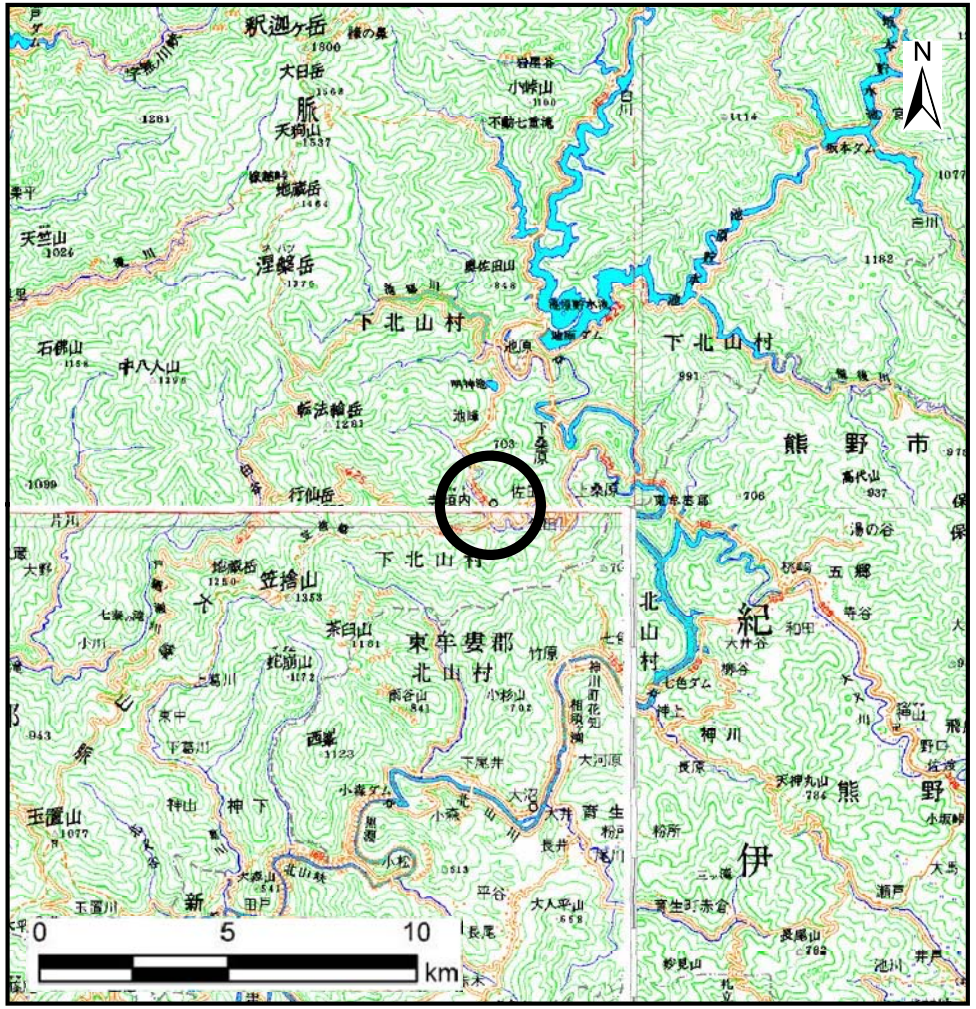

（1/200，000）

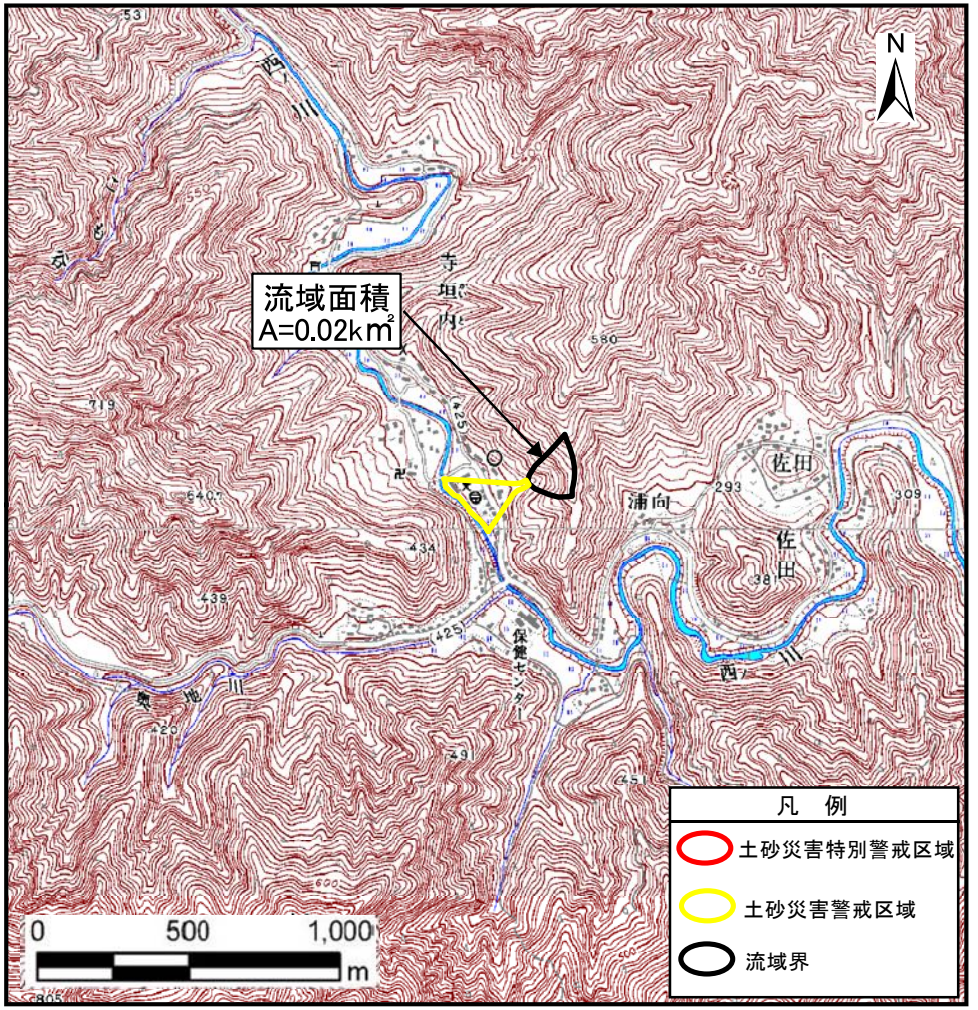

（1/25，000）

様式－1（土） 土砂災害警戒区域・土砂災害特別警戒区域 位置図	自然現象の種類	土石流
	区域番号	下北山-寺垣内-006-土-Y
	区域名称	下北山村寺垣内（006）土石流警戒区域
	所在地	下北山村寺垣内

この地図は、国土地理院長の承認を得て、同院発行の数値地図200000（地図画像）及び数値地図25000（地図画像）を複製したものである。（承認番号　平25情複、第99号）

土砂災害警戒区域等の指定の公示に係る図書（その1）

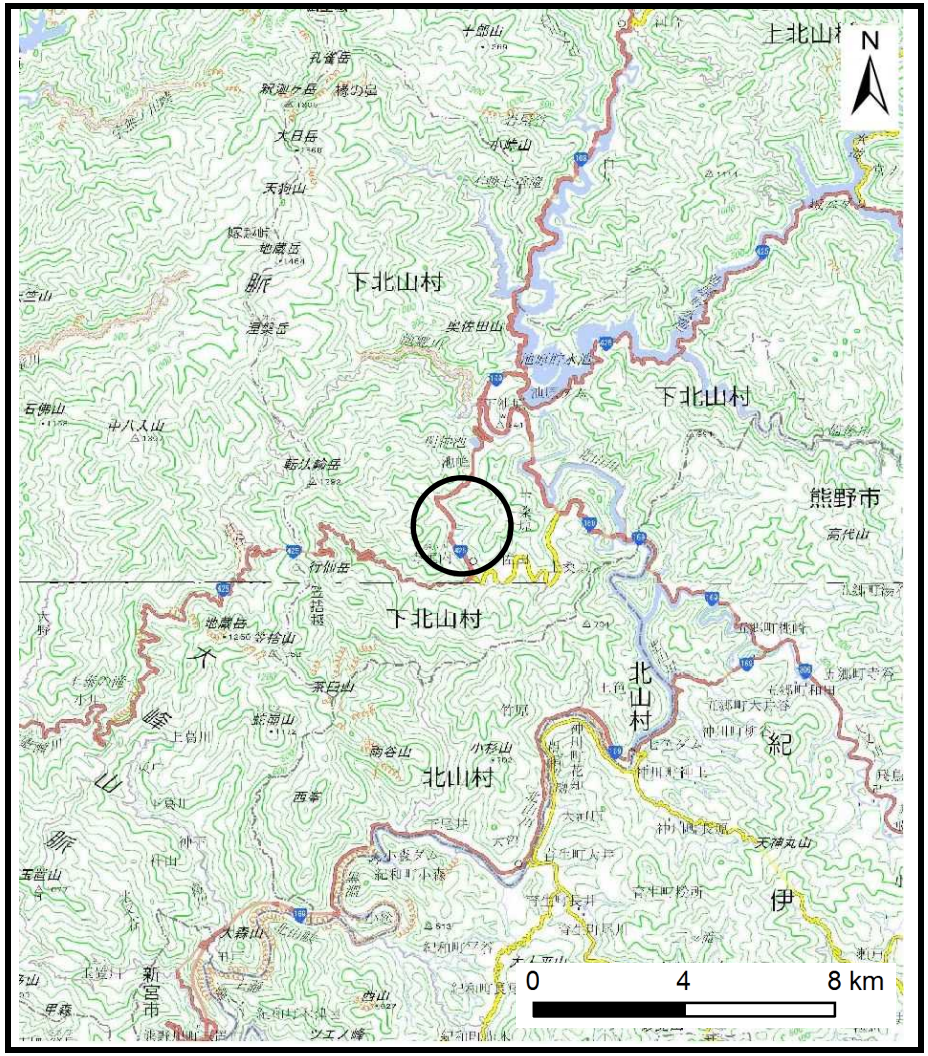

（1/200,000）

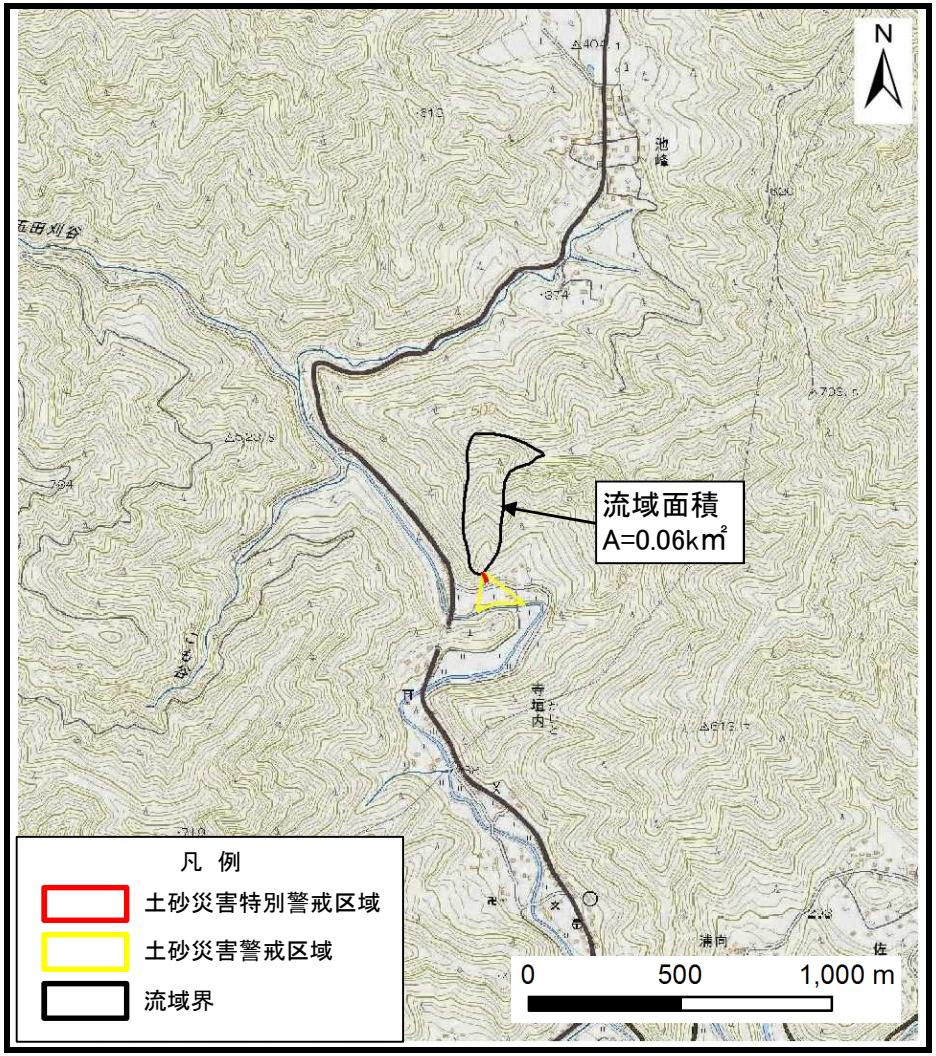

（1/25,000）

様式－１（土）
土砂災害警戒区域・土砂災害特別警戒区域 位置図

自然現象の種類	土石流
区域番号	下北山-寺垣内-007-土-Y・R
区域名称	下北山村寺垣内(007)土石流警戒区域・特別警戒区域
所在地	吉野郡下北山村寺垣内

この地図は、国土地理院長の承認を得て、同院発行の数値地図200000（地図画像）及び数値地図25000（地図画像）を複製したものである。（承認番号　平28情複、第1304号）