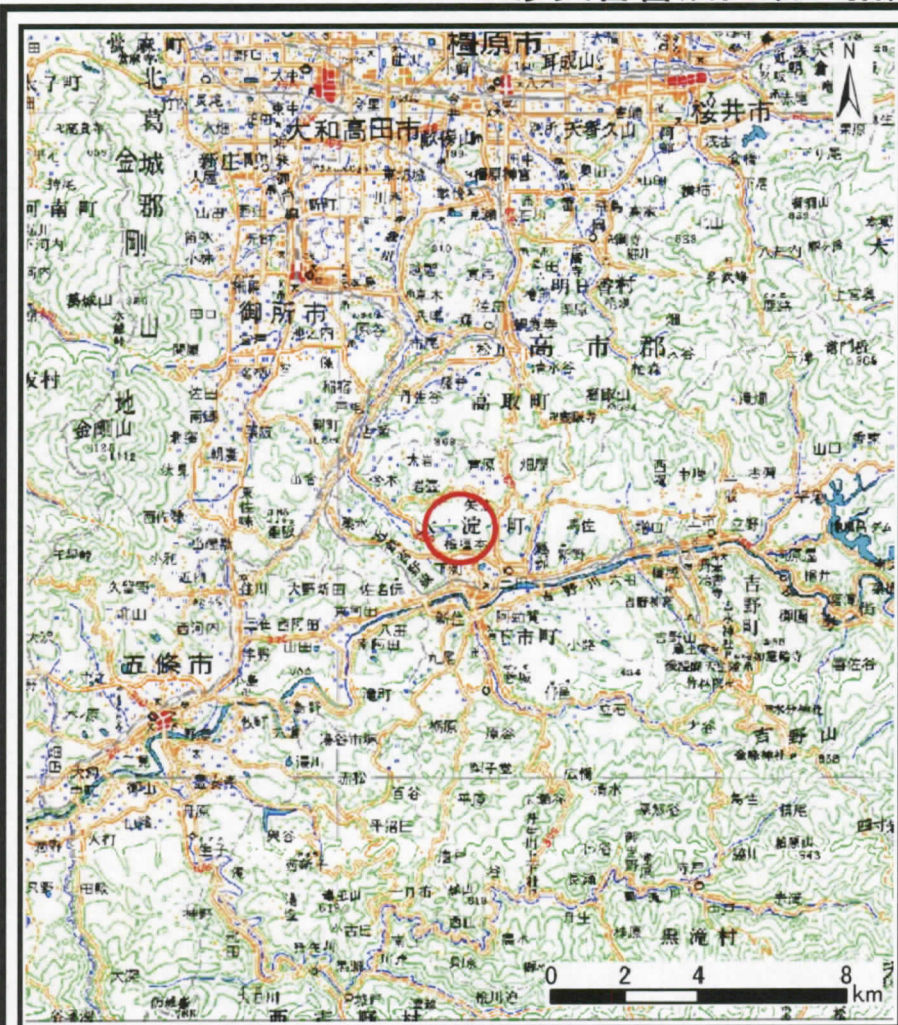


土砂災害警戒区域の指定の公示に係る図書（その1）





(1/200,000)



(1/25,000)

凡例

-  流域界
-  危害のおそれのある土地の区域

様式-1 (土) 土砂災害警戒区域 位置図	自然現象の種類	土石流
	区域番号	大淀-岩壺-008-土-Y
	区域名称	大淀町岩壺 (008) 土石流警戒区域
	所在地	吉野郡大淀町大字岩壺・桧垣本

この地図は、国土地理院長の承認を得て、同院発行の数値地図200000(地図画像)及び数値地図25000(地図画像)を複製したものである。(承認番号 平22業復、第691号)