土砂災害警戒区域等の指定の公示に係る図書　（その１）

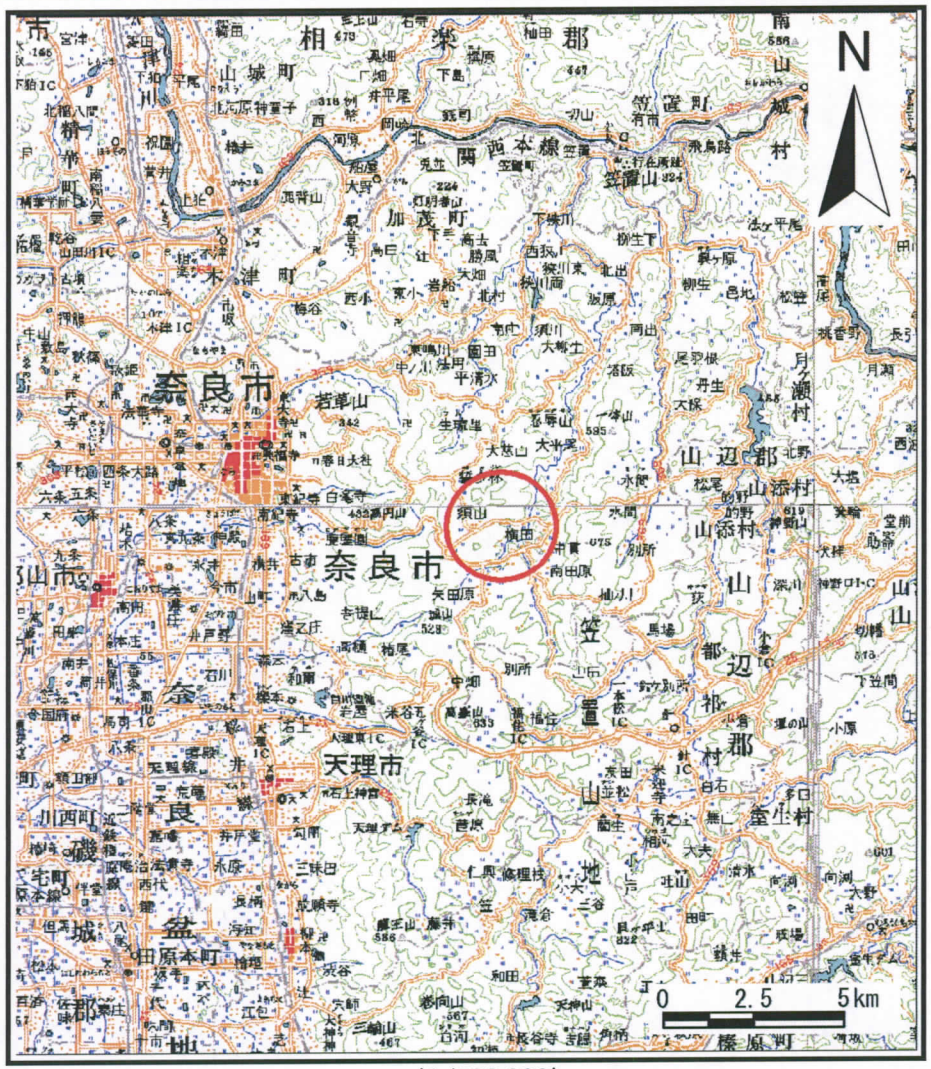

（1/200,000）

（1/25,000）

様式－１（急）
土砂災害警戒区域位置図

自然現象の種類	急傾斜地の崩壊
区域番号	奈良-和田町-001-急-Y
区域名称	奈良市和田町（001）急傾斜地崩壊警戒区域
所在地	奈良市和田町

この地図は、国土地理院長の承認を得て、同院発行の数値地図200000（地図画像）及び数値地図25000（地図画像）を複製したものである。（承認番号　平19総複　第682号）

土砂災害警戒区域等の指定の公示に係る図書　（その１）

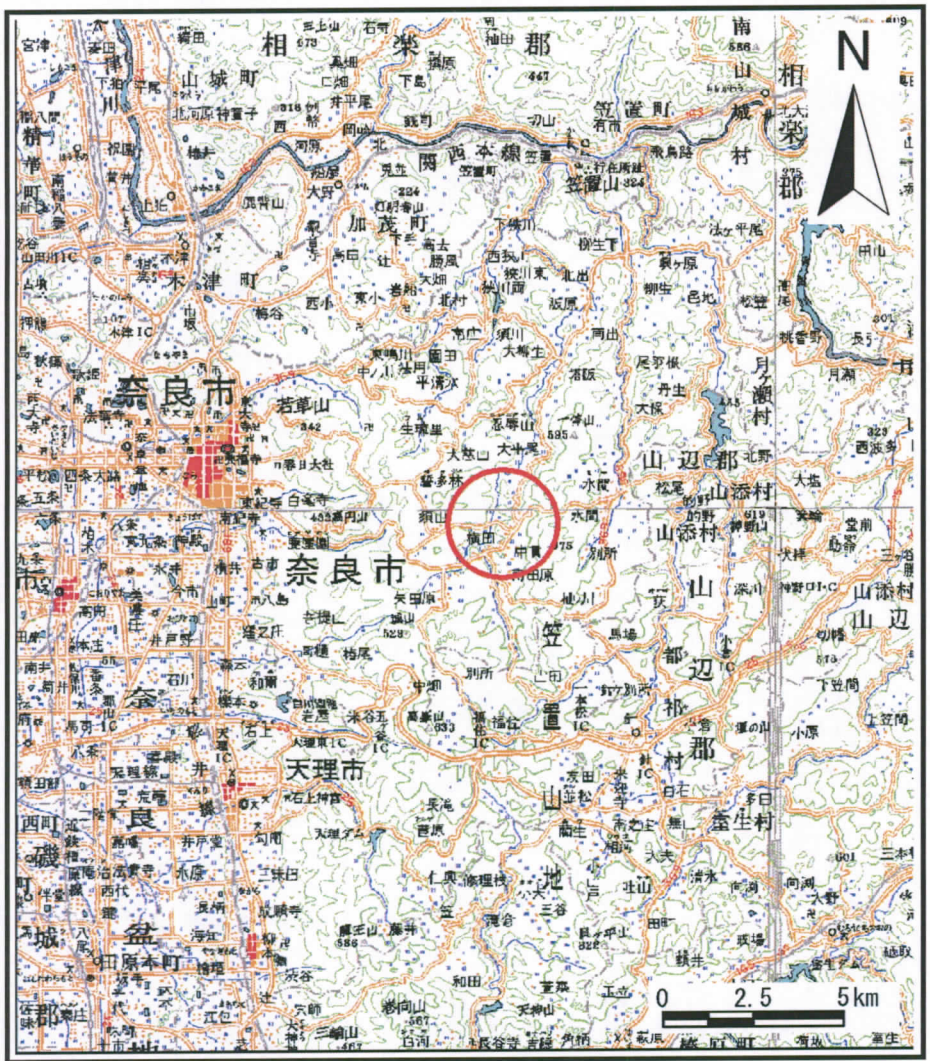

（1/200,000）

（1/25,000）

様式－１（急）
土砂災害警戒区域位置図

自然現象の種類	急傾斜地の崩壊
区域番号	奈良-和田町-002-急-Y
区域名称	奈良市和田町（002）急傾斜地崩壊警戒区域
所在地	奈良市和田町

この地図は、国土地理院長の承認を得て、同院発行の数値地図200000（地図画像）及び数値地図25000（地図画像）を複製したものである。（承認番号　平19総複　第682号）

土砂災害警戒区域等の指定の公示に係る図書　（その１）

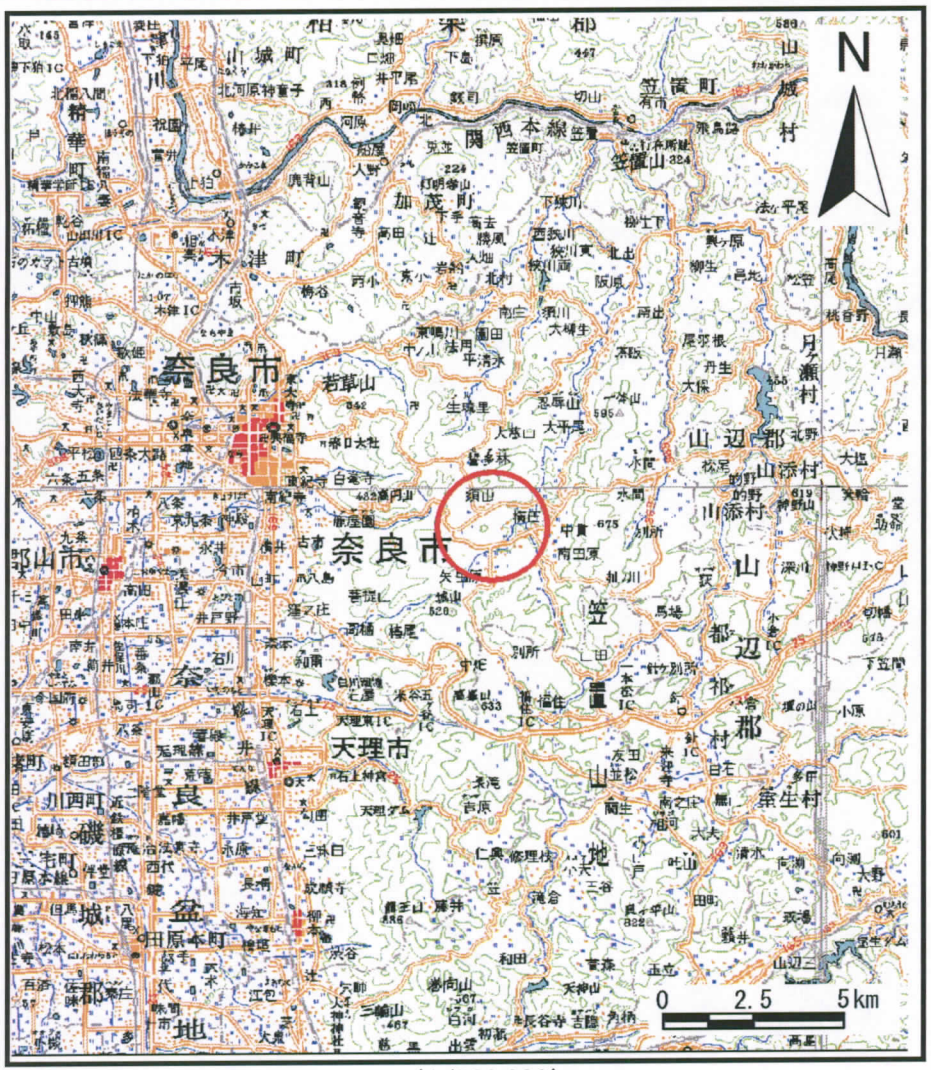

（1/200,000）

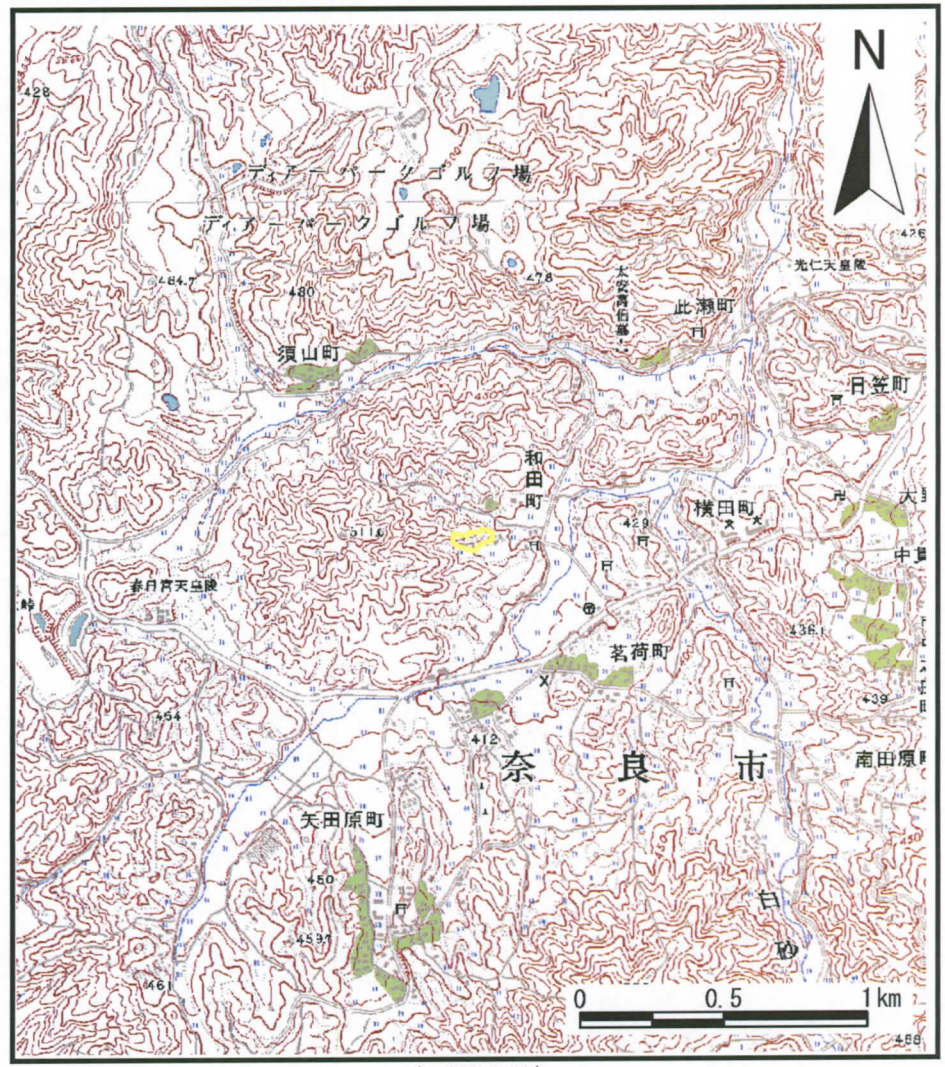

（1/25,000）

様式－１（急）
土砂災害警戒区域位置図

自然現象の種類	急傾斜地の崩壊
区域番号	奈良-和田町-003-急-Y
区域名称	奈良市和田町（003）急傾斜地崩壊警戒区域
所在地	奈良市和田町

この地図は、国土地理院長の承認を得て、同院発行の数値地図200000（地図画像）及び数値地図25000（地図画像）を複製したものである。（承認番号　平19総複　第682号）

土砂災害警戒区域等の指定の公示に係る図書　（その１）

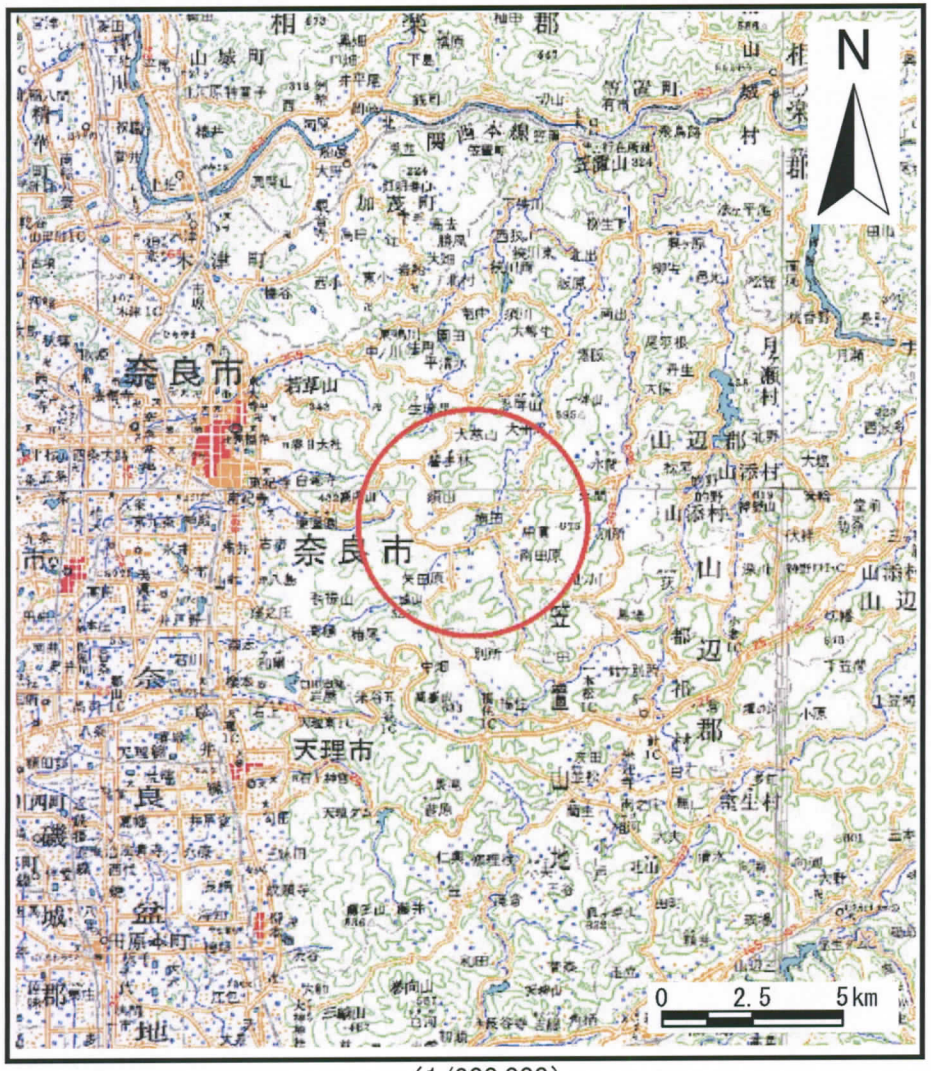

（1/200,000）

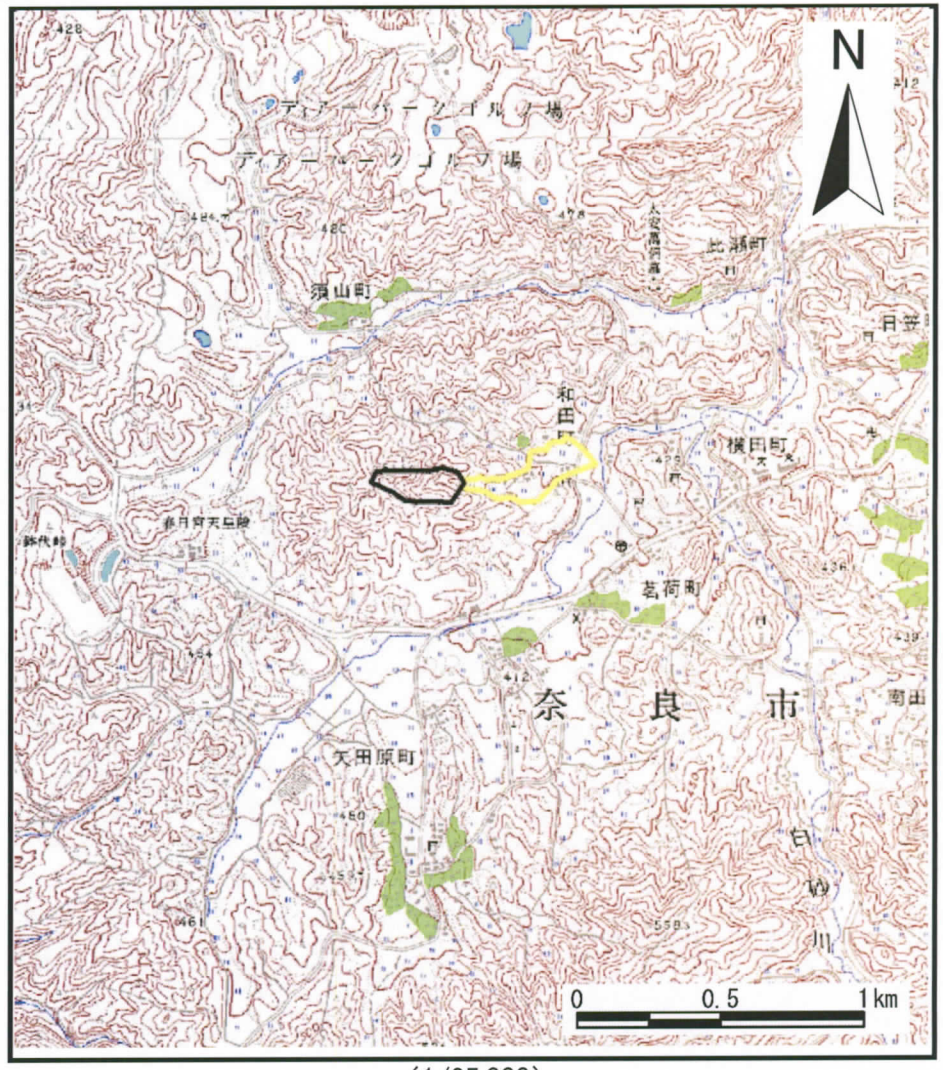

（1/25,000）

様式－１（土）
土砂災害警戒区域位置図

自然現象の種類	土石流
区域番号	奈良-和田町-001-土-Y
区域名称	奈良市和田町(001)土石流警戒区域
所在地	奈良市和田町

この地図は、国土地理院長の承認を得て、同院発行の数値地図200000（地図画像）及び数値地図25000（地図画像）を複製したものである。（承認番号　平19総複　第682号）