土砂災害警戒区域等の指定の公示に係る図書

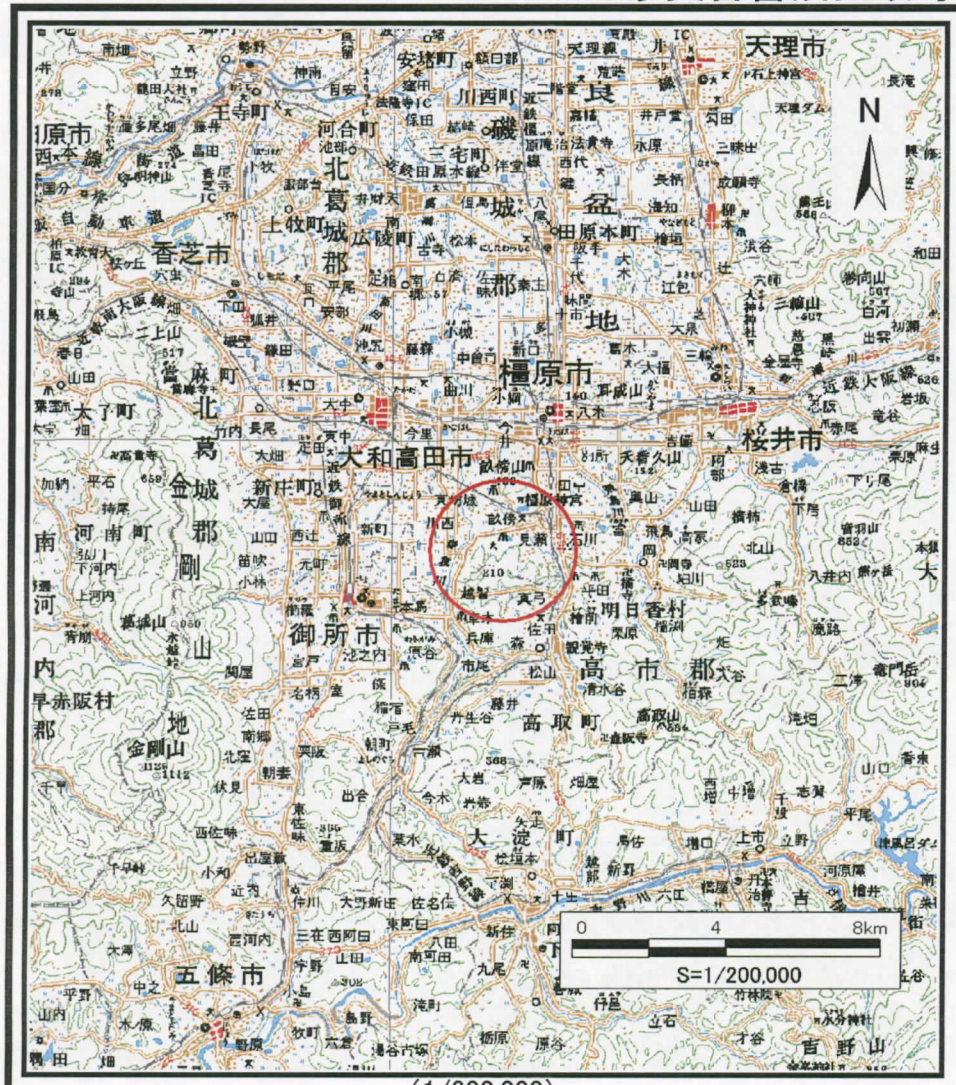

(1/200,000)

(1/25,000)

様式－1（土）
土砂災害警戒区域・土砂災害特別警戒区域 位置図

自然現象の種類	土石流
区域番号	橿原－鳥屋町－001－土－Y
区域名称	橿原市鳥屋町(001)土石流警戒区域
所在地	橿原市鳥屋町

この地図は、国土地理院長の承認を得て、同院発行の数値地図200000(地図画像)及び数値地図25000(地図画像)を複製したものである。（認証番号　平19総復　第901号）

土砂災害警戒区域等の指定の公示に係る図書

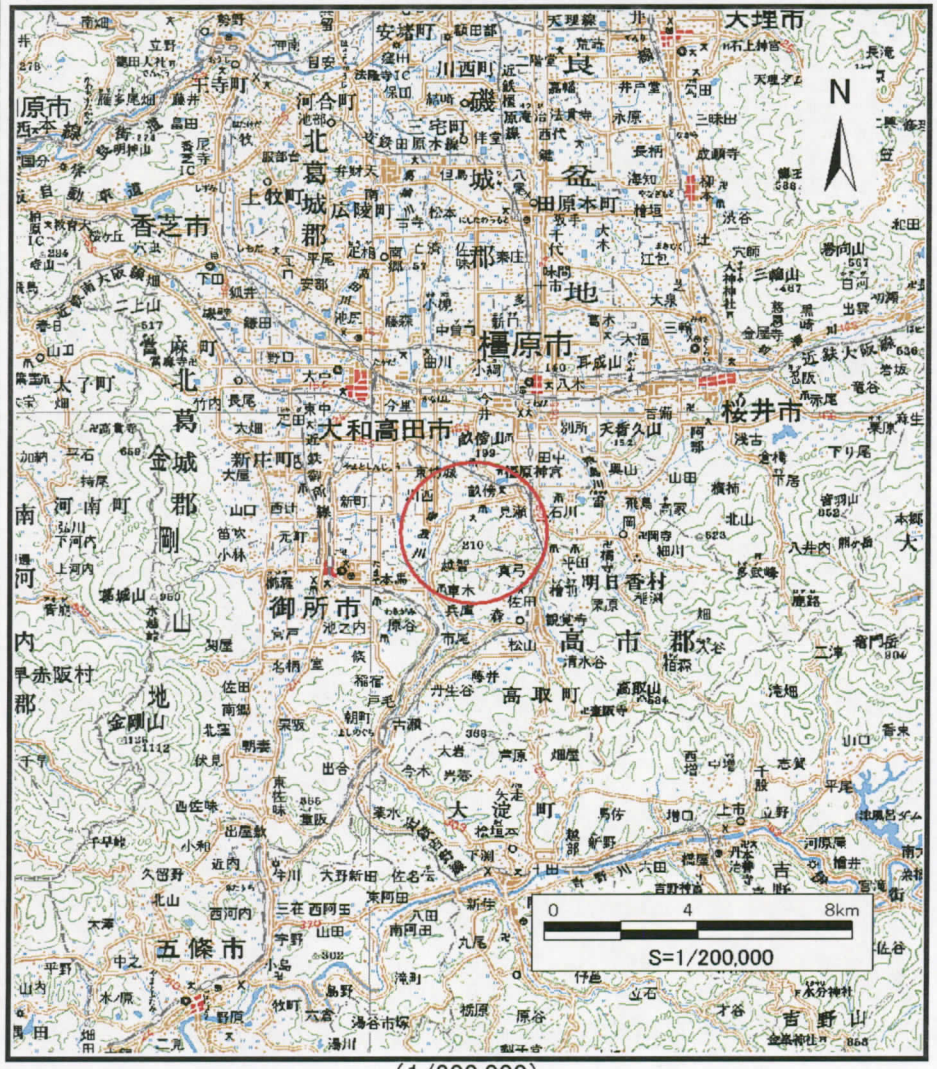

(1/200,000)

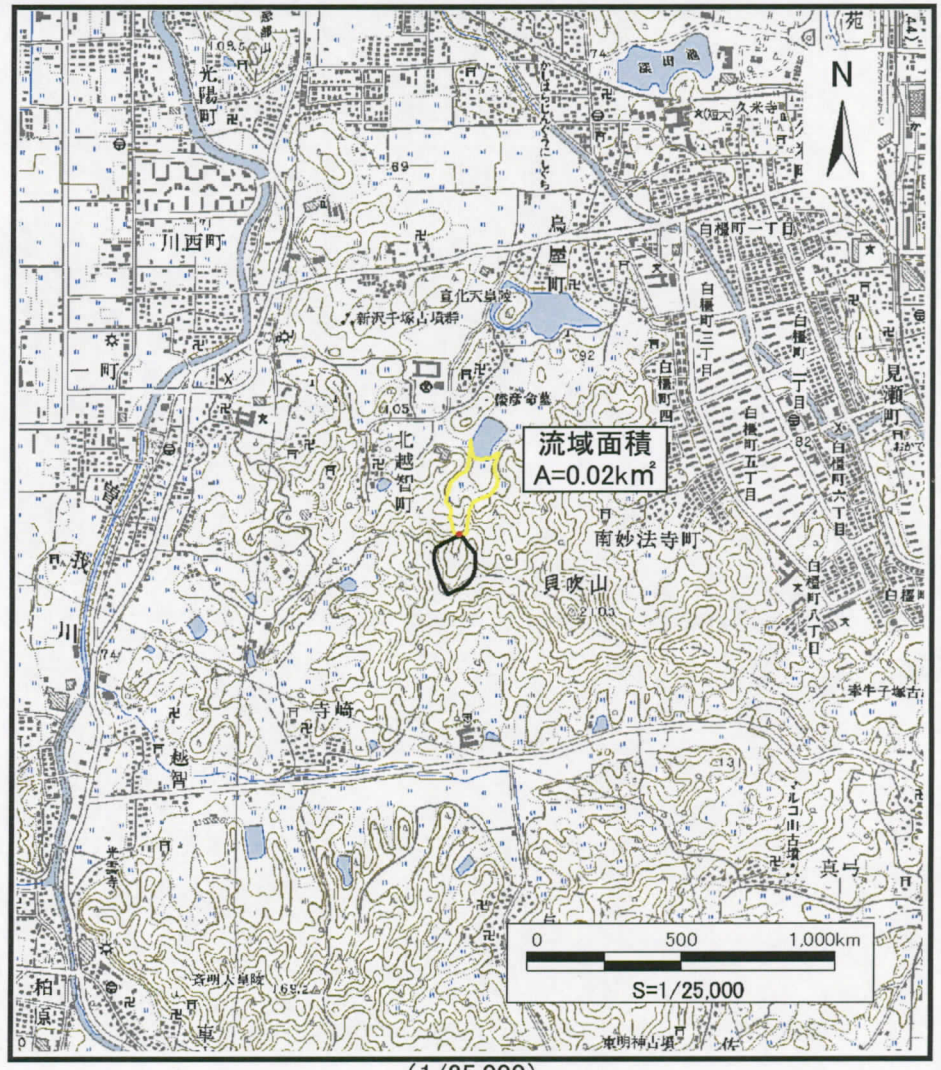

(1/25,000)

様式－1（土） 土砂災害警戒区域・土砂災害特別警戒区域 位置図	自然現象の種類	土石流
	区域番号	橿原－鳥屋町－002－土－Y・R
	区域名称	橿原市鳥屋町(002)土石流警戒区域、特別警戒区域
	所在地	橿原市鳥屋町、北越智町

この地図は、国土地理院長の承認を得て、同院発行の数値地図200000(地図画像)及び数値地図25000(地図画像)を複製したものである。（認証番号　平19総復　第901号）

土砂災害警戒区域等の指定の公示に係る図書

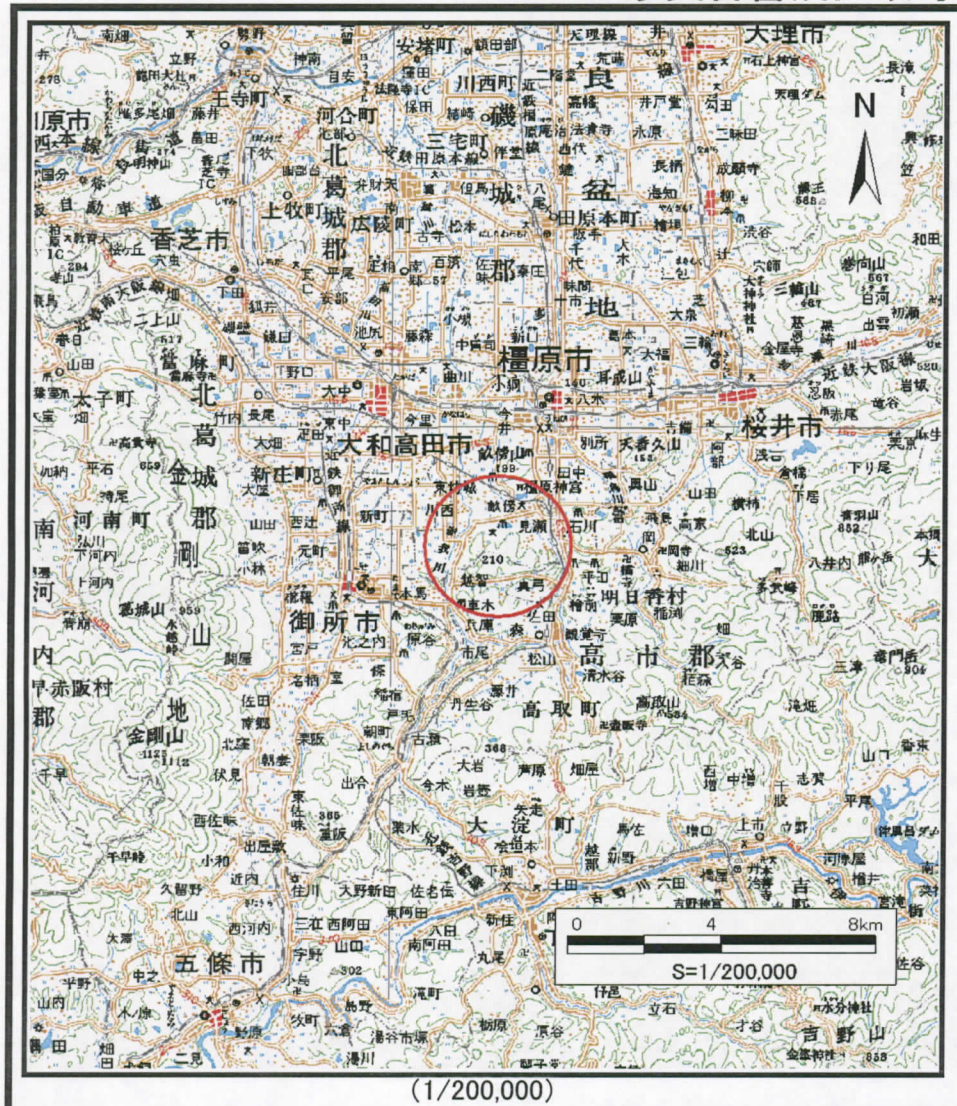

(1/200,000)

(1/25,000)

様式－1（土） 土砂災害警戒区域・土砂災害特別警戒区域 位置図	自然現象の種類	土石流
	区域番号	橿原－鳥屋町－003－土－Y
	区域名称	橿原市鳥屋町(003)土石流警戒区域
	所在地	橿原市鳥屋町

この地図は、国土地理院長の承認を得て、同院発行の数値地図200000(地図画像)及び数値地図25000(地図画像)を複製したものである。（認証番号　平19総復　第901号）