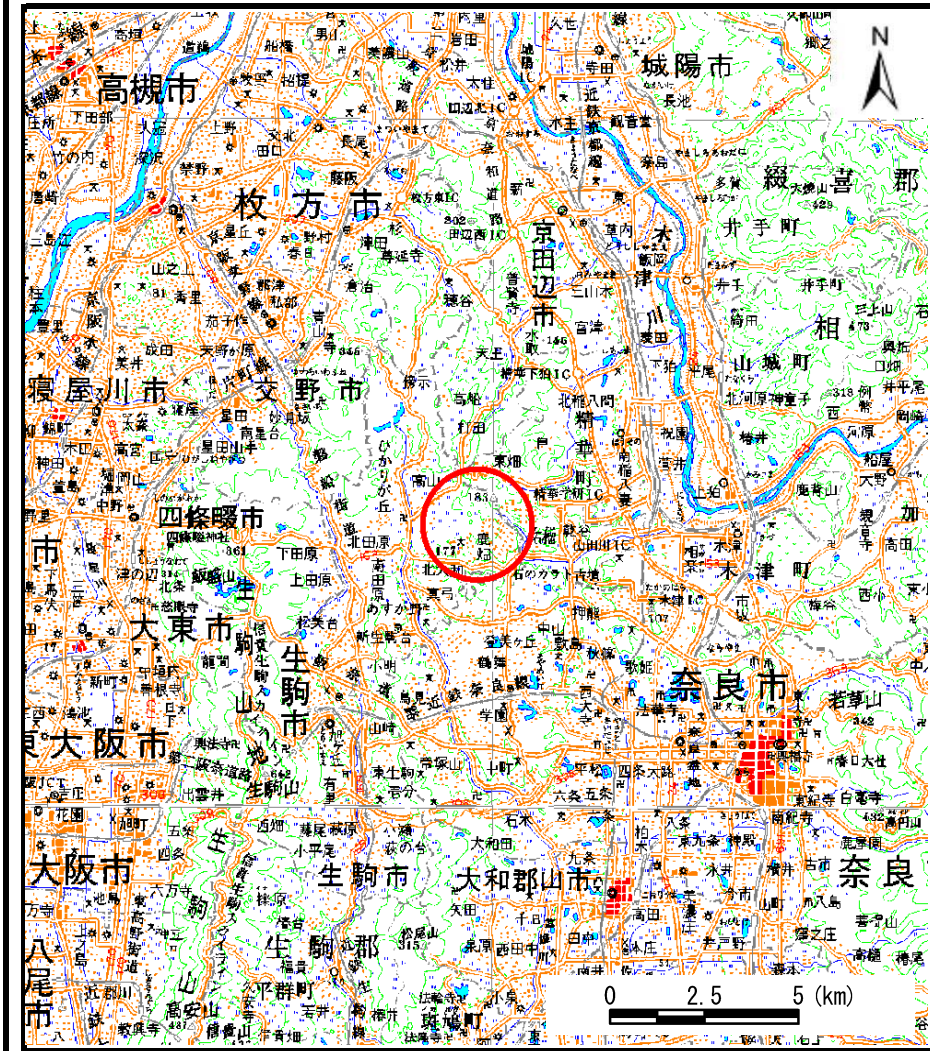
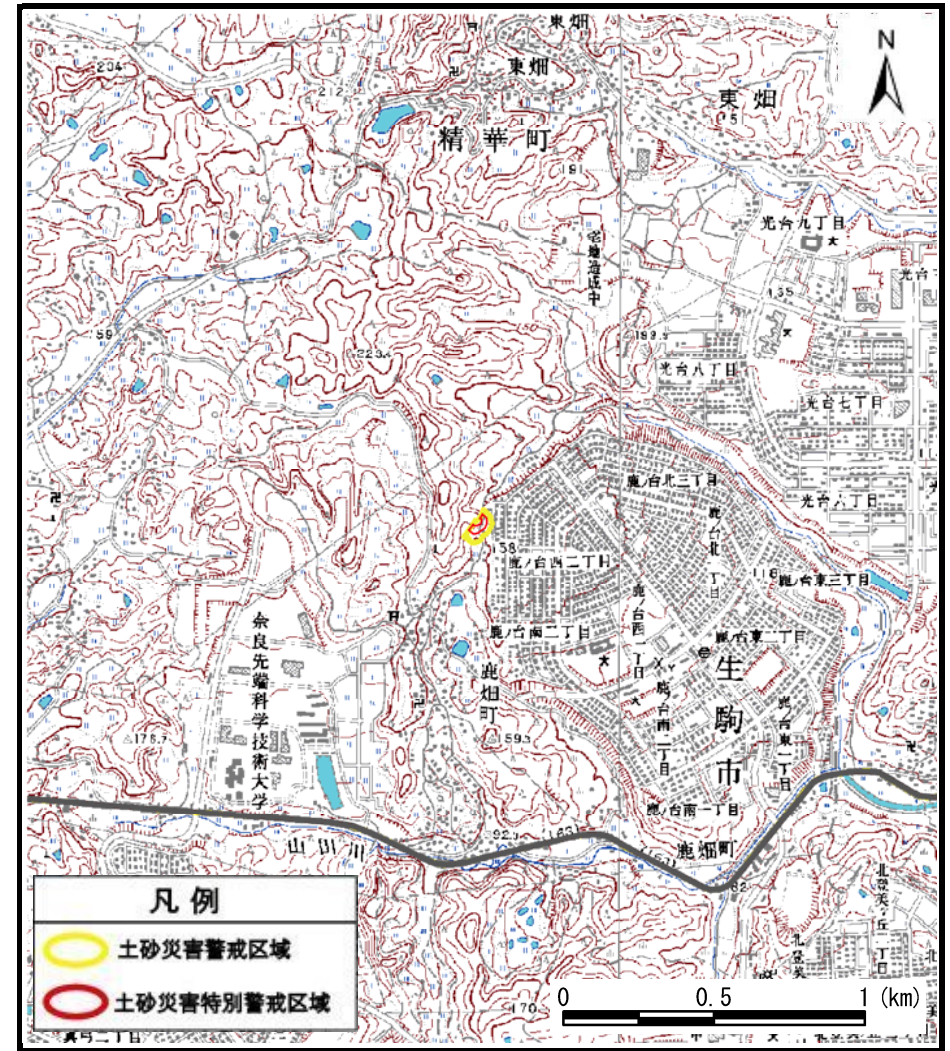


# 土砂災害警戒区域等の指定の公示に係る図書（その1）



(1/200,000)



(1/25,000)

様式-1 (急) 土砂災害警戒区域・土砂災害特別警戒区域 位置図	自然現象の種類	急傾斜地の崩壊
	区域番号	生駒-鹿ノ台-001-急-Y・R
	区域名称	生駒市鹿ノ台 (001) 急傾斜地崩壊警戒区域・特別警戒区域
	所在地	奈良県生駒市鹿ノ台西・鹿畑町

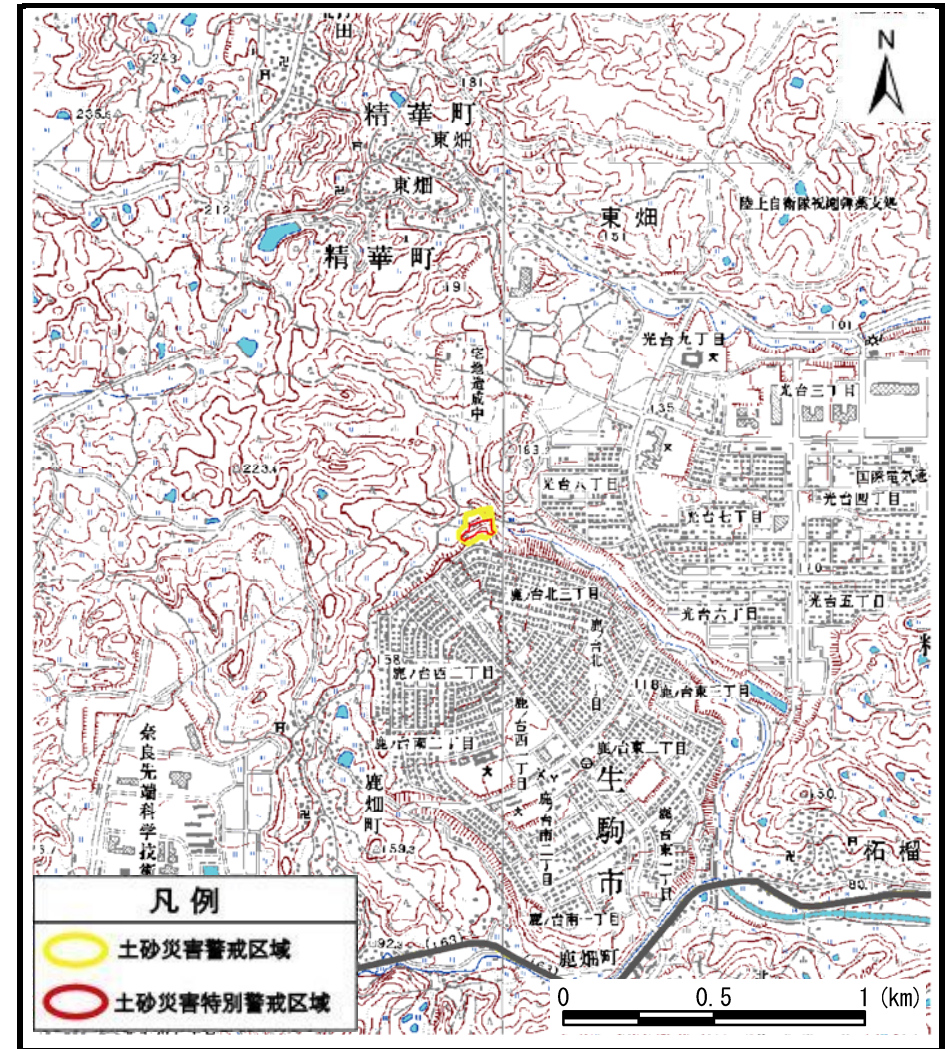
この地図は、国土地理院長の承認を得て、同院発行の20万分の1・2万5千分の1の地形図を複製したものである。（承認番号 平26情複 第634号）



# 土砂災害警戒区域等の指定の公示に係る図書（その1）



(1/200,000)



(1/25,000)



様式-1 (急) 土砂災害警戒区域・土砂災害特別警戒区域 位置図	自然現象の種類	急傾斜地の崩壊
	区域番号	生駒-鹿ノ台-002-急-Y・R
	区域名称	生駒市鹿ノ台 (002) 急傾斜地崩壊警戒区域・特別警戒区域
	所在地	奈良県生駒市鹿ノ台北・高山町

この地図は、国土地理院長の承認を得て、同院発行の20万分の1・2万5千分の1の地形図を複製したものである。（承認番号 平26情複 第634号）